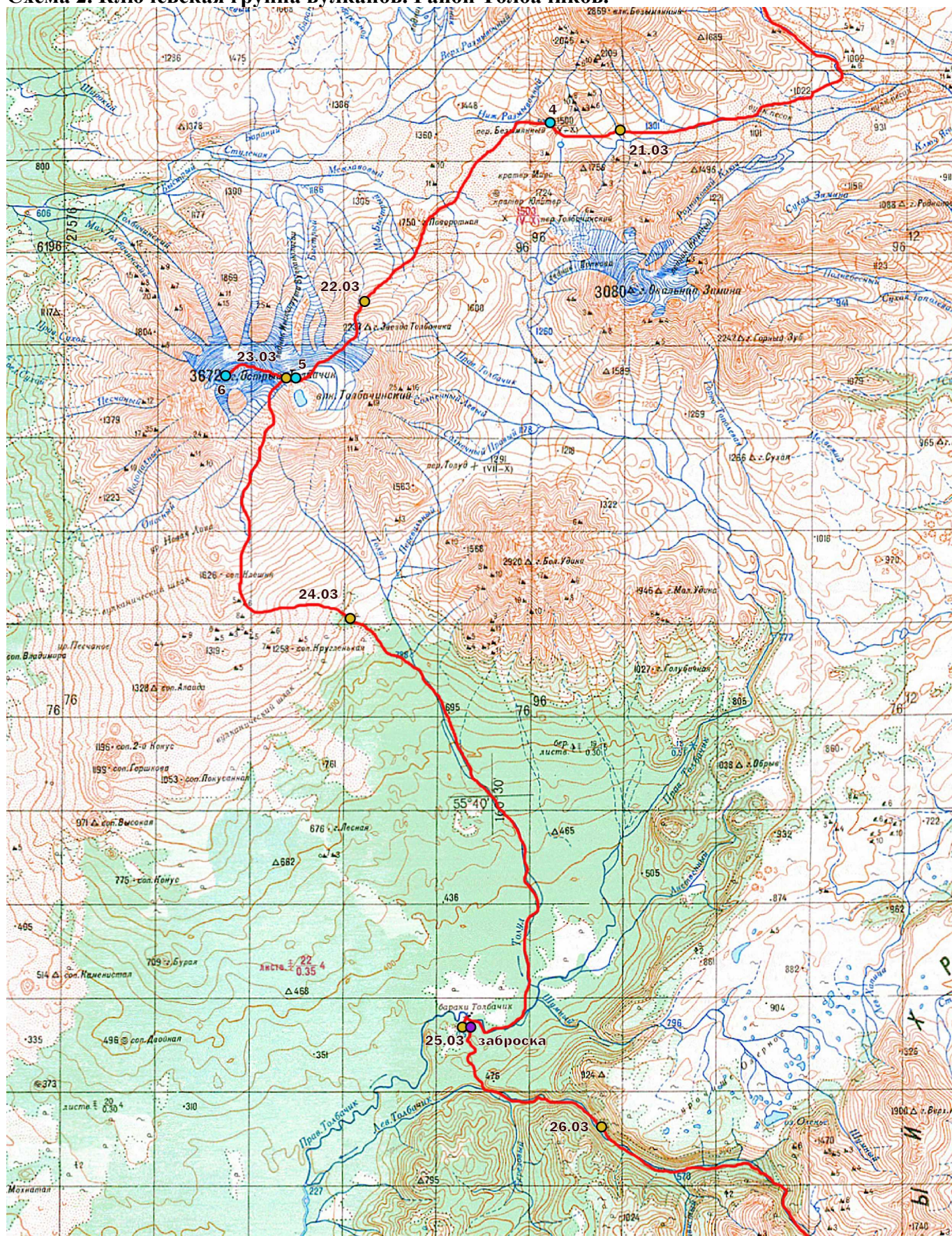


4.2. Участок 2. р. Сухая Ханица – пер. Безымянный (1А, 1500) – подъём на влк. Плоский Толбачик (1Б, 3057) – рад. восх. на влк. Острый Толбачик (2А, 3663) – спуск с плато на южный лавовый поток Толбачиков – р. Толуд – р. Прав. Толбачик

Схема 2. Ключевская группа вулканов. Район Толбачиков.



Масштаб схемы: размер стороны квадрата сетки – 4 км.

22.03.2015, 7-й день р. Сухая Хапица – пер. Безымянный (1А, 1500) – под в. Звезда Толбачика

Перевал Безымянный (1А, 1500) расположен в широком провале между вулканами Безымянный (2869) и Овальная-Зимица (3080), севернее кратера Марс. Ориентация склонов восток-запад. Разделяет долины рек Сухая Хапица (бассейн рек Большая и Старая Хапица) и Студёная (бассейн реки Камчатка).

С утра ясная морозная погода. В **08:08** вышли по ровному дну долины в направлении перевала. 40 мин шли вдоль южных отрогов вулкана Безымянный. Ещё за 20 мин на камусах преодолели восточный склон перевала – крутой снежный взлёт 200 м, 25°. С перевала открываются замечательные панорамы во все стороны. Фотографировались, просмотрели спуск на западную сторону.

До выполаживания долины ведет 300 метровый снежный склон с осыпными островами, крутизной около 30°. В верхней части склона заветренный твёрдый фирн, в нижней – мягкий снег. Начало спуска прошли без лыж, потом съехали вниз и покатали по короткой ровной долине до изгиба ручья Нижний Размывочный (приток реки Студёная). В устье долины прошли мимо характерных чёрных разрушенных скал, называемых «поленница». Затем повернули налево, на юго-запад, в сторону массива Толбачика и по огромному ровному снежному полю пересекли водораздел ручьёв Нижний Размывочный и Межлавовый. Снег неглубокий, лёгкая тропёжка.

Далее начали пологий подъём по лавовым полям в сторону кратера Звезда Толбачика на северо-восточном склоне вулкана Плоский Толбачик. Повсюду из снега торчат лавовые останцы причудливой формы. Прошли между горой Поворотная (1750) справа и перевалом Толбачинский слева и вышли на пересечённый многочисленными оврагами склон массива Толбачик. Через 3 перехода от перевала Безымянный у восточного края кратера Звезда Толбачика в **13:00** встали на обед.

Кратер обошли слева по ходу, глубокий снег, тропёжка, и начали подъём на северо-восточный склон вулкана Плоский Толбачик. Выше перемычки кратера взяли правее, на параллельный, более пологий гребень и продолжили подъём на камусах. Склон крутой, снег твёрдый, заветренный, местами лёд. Через 3 неполных перехода от обеда на небольшой каменистой полке в **18:30** остановились на ночёвку. Решили, что выше по склону мест для ночёвки может не быть.

23.03.2015, 8-й день подъём на плато Плоский Толбачик (1Б, 3057)

Плоский Толбачик – действующий вулкан высотой 3057 метров, входит в Ключевскую группу вулканов и объединён одним массивом с вулканом Острый Толбачик (3663). Вершина имеет характерную плоскую форму, внутри находится кратер диаметром 1,8 км и глубиной около 400 метров. На вершине лежит ледник, языки которого стекают на северную сторону.

В этот день нам предстояло со всем грузом подняться на купол вулкана, набрав больше 1 км по высоте. От места ночёвки вышли в **08:24** и начали подъём на вулкан Плоский Толбачик. Первый переход прошли на лыжах. Тропёжки практически не было.

Шли вверх по снежным полям между двух языков ледника, слегка забирая вправо и обходя выходы камней. За 50 мин набрали 200 м, средний уклон 15°. Постепенно склон становился всё круче, фирн жестче, в середине второго перехода надели кошки. За 65 мин набрали 250 метров, уклон 15-25°. Третий переход стал самым крутым. Крутизна склона на этом участке достигала 35°. Склон зафирнованный, местами очень жесткий. За 72 мин набрали почти 300 метров.

До купола оставалось набрать ещё около 300 метров. Решили последнюю ходку идти, пока не поднимемся до самого купола, так как для отдыха удобных мест не будет. В середине перехода вышли на ледник. При выходе на купол, когда крутизна склона стала уменьшаться, начали попадаться участки открытого льда и закрытые трещины. В итоге за 80 мин набрали 310 метров, средний уклон 20°, максимальный уклон 30°.

Здесь надели лыжи, за 30 мин поднялись на плато Плоского Толбачика и подошли к северному краю кратера. На куполе фирн с застругами и надувами причудливой формы, местами участки чистейшего прозрачного льда. Прошли вдоль кратера в сторону вершины Острый Толбачик. На ровной площадке вблизи перемычки поставили лагерь в 14:20. Пообедали, остаток дня любовались потрясающими видами, сушили спальники. Здесь же и ночевали.

Погода весь день была отличная. Небо ясное, ветра не было.

24.03.2015, 9-й день *рад. восх. на влк. Острый Толбачик (2А, 3663) – спуск с плато на южный лавовый поток*

Острый Толбачик – потухший вулкан высотой 3663 м. Образует единый массив с вулканом Плоский Толбачик (3057). Вершина острая, обледенелая. С плато Плоского Толбачика маршрут подъёма идет по острому восточному гребню (2А к.с.).

От места ночёвки вышли в 07:45. Весь подъём прошли пешком, в системах и кошках. Подошли под начало маршрута. Обошли скалы справа по ходу и продолжили подъём по снежному гребню. Склон – плотный фирн с застругами, льда почти нет. Подниматься безопасней с ледорубами. С высоты примерно 3300 начинаются карнизы на северную сторону. Средняя крутизна гребня 15°, отдельных участков до 30°. Все трещины плотно забиты снегом. Погода стояла отличная, на небе ни облачка, ветра не было. Вокруг потрясающие виды на дымящиеся вулканы Безымянный и Ключевской, на лавовые потоки с южной стороны Толбачика. Настроение у группы превосходное. За 2,5 часа поднялись на вершину, пофотографировались, съели шоколадки и пошли вниз. Ещё за один час к 11:40 спустились к палатке. На восхождении набрали и сбросили порядка 650 метров.

Пообедали. Во второй половине дня нам предстояло спуститься с плато на южный лавовый поток и пересечь его. Вышли в 14 часов.

Спуск начали с перемычки между кратером и началом восточного гребня Острого Толбачика. Опасаясь лавинной опасности, перед спуском надели и проверили биперы, распустили лавинные ленты. Спускались пешком в кошках строго вниз, прижимаясь к выходам скал. Между участниками держали дистанцию 50 метров. Глубина снежного покрова от 15 до 40 см. Крутизна склона около 35°. За полчаса спустились на ровные поля под перевалом. Сбросили 300 м. Сняли кошки и надели лыжи.

Забирая влево, пересекли снежные поля и начали спускаться по распадку ручья в направлении лавового потока. Держали направление восточнее гряды небольших вулканических сопки и западнее сопки Кругленькая. Снега здесь мало – по щиколотку, катились быстро. За два перехода доехали до полей лавы. Огромное пространство чёрной и острой каменной породы местами присыпано снегом. Мы попытались пересечь этот поток, но снег, покрывавший ещё тёплую лаву, проваливался, обнажая ямы и колодцы, парящие серой. Острая порода царапала скользкая лыж и саночки-волокуши. Приходилось долго искать проход в этом лабиринте. Засветло пересечь полосу лавы мы не успевали, а ночевать посреди нагромождения и дышать парами не хотелось. Решили вернуться на борт потока и обходить лавовые поля слева по ходу вокруг по руслу реки Толуд. Всего на поиски путей в лаве и на выход из неё потратили полтора часа. Добежали до зоны леса на правом берегу реки Толуд и в 19:17 встали на ночёвку. Готовили на печке.

25.03.2015, 10-й день *р. Толуд – приют на р. Толбачик (заброска)*

От места ночёвки в **08:45** начали движение вниз по распадку параллельно реке Толуд, рассчитывая плавно выйти к руслу. Первое время двигались быстро, однако вскоре началась глубокая тропёжка, рельеф стал сложнее, а лес гуще. Пройдя один переход, решили напрямую выходить к реке. За 40 мин пересекли пару распадков и вышли на русло.

Река закрытая, уровень тропёжки средний. Скорость движения возросла. Берега не очень высокие, но крутые. Через 45 мин спуска подошли к месту, где река проходит через красивый скальный каньон. Вскоре вышло солнышко и начался небольшой подлип. На реке много следов животных. В **13:15** остановились на обед. Дрова, вода из снега.

После обеда вышли в **16:00** и продолжили движение вниз по реке Толуд. Глубокий снег с коркой наста, тропёжка. Через 2,5 перехода (1 ч 55 мин) подошли к району впадения реки Толуд в реку Правый Толбачик. Перед слиянием река Толуд поворачивает на восток. Мы же решили немного срезать и пошли прямо, вначале по снежному полю, а затем по редкому лесу и вышли на реку Правый Толбачик уже ниже слияния. Через 10 мин движения по реке Правый Толбачик упёрлись в участок открытой воды и обошли его по правому берегу. Последний переход шли уже по темноте с фонарями. В районе старых бараков Толбачик, отмеченных на карте на правом берегу, наткнулись на буранный след, пересекающий реку. По следу в **20:25** вышли к новым избушкам на левом берегу реки, в одной из которых лежала наша заброска. Готовили на печке. Для топки воды накололи лёд у реки.



Фото 33. Движение вдоль русла р. Сухая Хапица



Фото 34. Юго-восточные склоны вулканов Ключевской группы



Фото 35. Восточные склоны пер. Безымянный




Фото 36. Восточный склон пер. Безымянный




Фото 37. Группа на пер. Безымянный



пер. Безымянный
(1А, 1500)

Фото 38. Западный склон пер. Безымянный



влк. Плоский Толбачик (3057)

влк. Острый Толбачик (3663)

г. Звезда Толбачика

Фото 39. Массив вулканов Плоский и Острый Толбачики. Показан путь подъёма.




Фото 40. Вид на северо-восток из-под склонов вулкана Плоский Толбачик




Фото 41. Вид с гребня Острого Толбачика на северо-восток. Показан путь группы.



Фото 42. Подход под начало подъёма на влк. Плоский Толбачик



Фото 43. Средняя часть подъёма на влк. Плоский Толбачик. Вид от места ночёвки.




Фото 44. Вид на север с подъёма на Плоский Толбачик (3057)



влк. Овальная Зимица (3081)


Фото 45. На подъёме



влк. Камень
(4585)

влк. Безымянный (2882)

Фото 46. Вид на северо-восток с плато Плоского Толбачика



влк. Острый
Толбачик (3663)

место начала
спуска на юг

Фото 47. Влк. Острый Толбачик с плато Плоского Толбачика



влк. Овальная Зимица (3081)

влк. Б. Удина (2923)

кратер Плоского Толбачика

место
лагеря
на плато

р. Толуд

Фото 48. Вид от нижней части восточного гребня Острого Толбачика на юго-восток

влк. Острый Толбачик (3663)



Фото 49. Маршрут подъёма группы на влк. Острый Толбачик

вершина Острого
Толбачика (3663)



Фото 50. Средняя часть восточного гребня Острого Толбачика



Фото 51. Гребень Острого Толбачика. Карнизы на северную сторону.



Фото 52. Группа на вершине Острого Толбачика

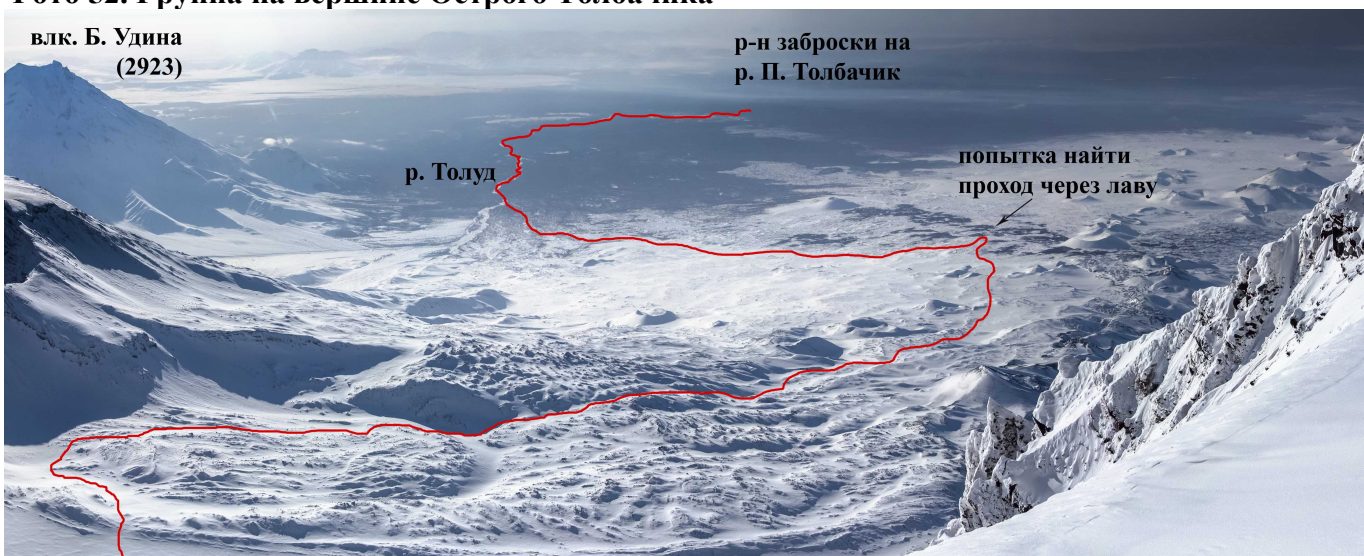


Фото 53. Вид на юг с гребня Острого Толбачика




Фото 54. Путь спуска с плато Плоского Толбачика на южную сторону




Фото 55. Вид на путь спуска с плато Плоского Толбачика на юг




Фото 56. Вид на юг со склонов Плоского Толбачика



Фото 57. Южные склоны массива Толбачиков



Фото 58. Полоса застывшей лавы, преградившая путь группе



Фото 59. Путь прохода вдоль лавовых полей к руслу реки Толуд

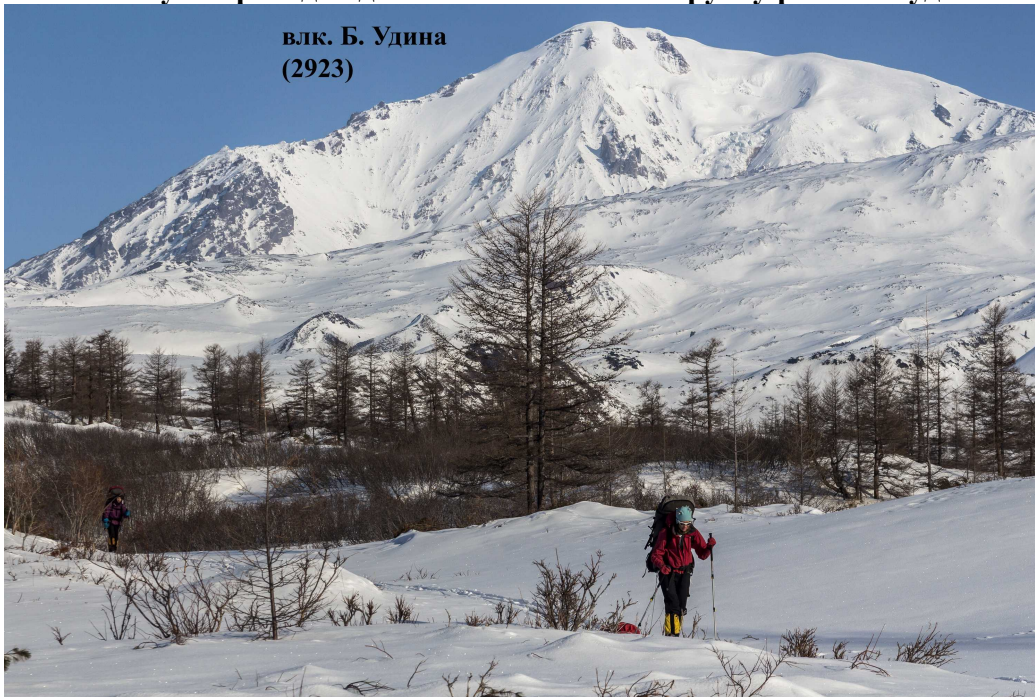


Фото 60. Верховья долины реки Толуд



Фото 61. Красивый каньон на р. Толуд



Фото 62. Движение по руслу р. Толуд




Фото 63. Вид на массив Толбачиков из района слияния рек Толуд и Прав. Толбачик