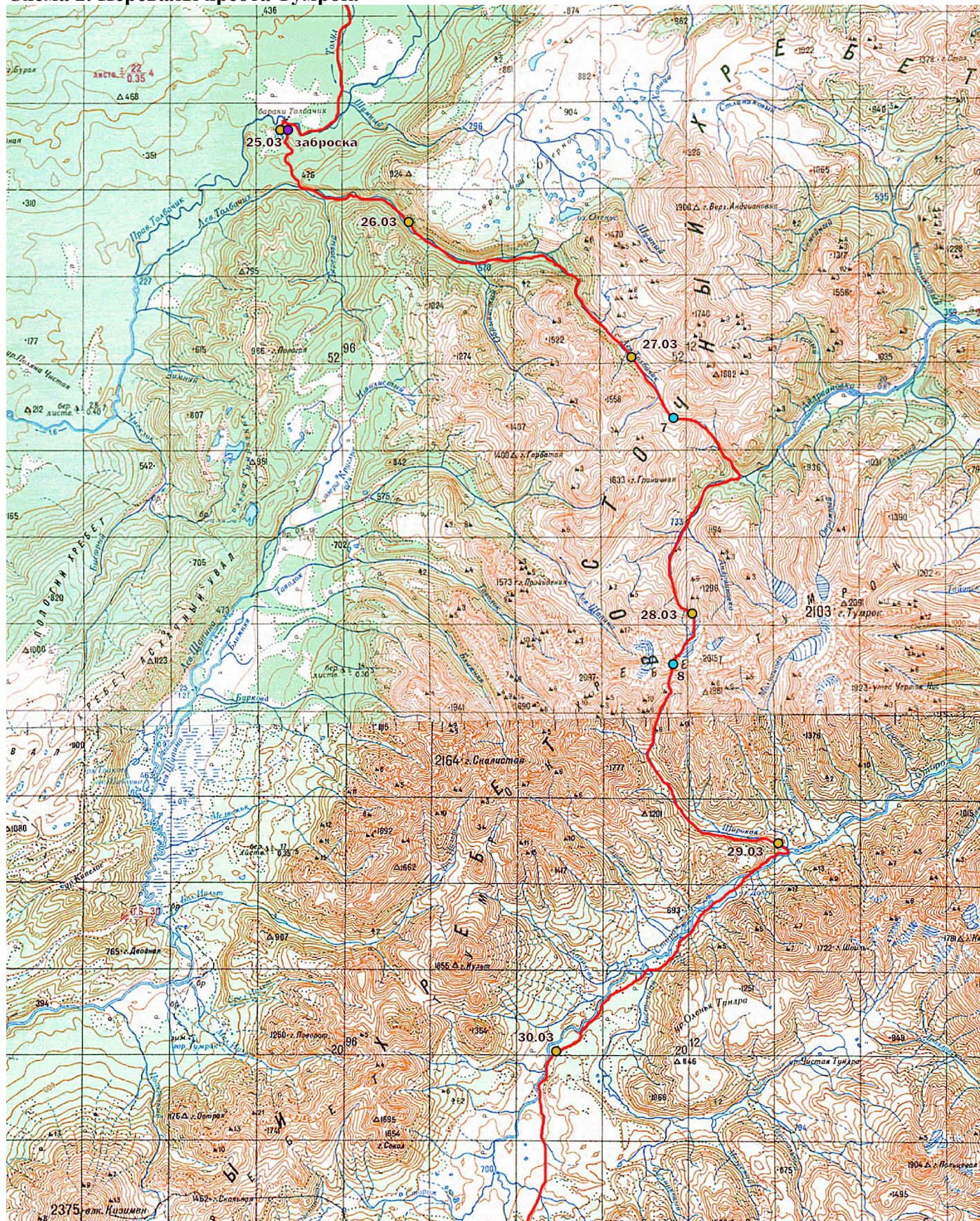


4.3. Участок 3. р. Лев. Толбачик – пер. Граничный (1А, 1019) – р. Андриановка – пер. Зуб Тумрока (1Б, 1753) – р. Широкая – р. Сторож

Схема 2. Перевалы хребта Тумрок.



26.03.2015, 11-й день *р. Лев. Толбачик*

С утра занимались разбором заброски и перераспределением снаряжения. Уходящему Антону сбросили практически всё специальное снаряжение и забрали у него общественное. Теперь у нас запас на 24-25 ходовых дней автономного линейного маршрута. Вес значительно прибавился, и каждый решал для себя задачу загрузки рюкзака и саночек. Потом ждали снегоход, который должен был довести Антона до посёлка Лазо.

Вышли поздно, в 11:09. За 1,5 ходовых часа пересекли стрелку рек Правый и Левый Толбачик, заросшую старым густым хвойным лесом. Буранные следы, ведущие к реке Левый Толбачик, петляют по пересечённому лесу, и для лыжника далеко не оптимальны. Мы придерживались направления на юг. Идётся тяжело, но мы постепенно привыкали к новому весу рюкзаков и саночек.

Спустились к реке Левый Толбачик, повернули налево и пошли вверх по течению. От места ночёвки до устья ручья Берёзовый 2 перехода. Снег не очень глубокий, лёгкая тропёжка. Долина реки узкая, поросшая редким лесом и кустами, борта долины круты. Река частично вскрыта, и мы постоянно переходили с берега на берег для обхода прижимов. В некоторых местах траверсировали крутой берег по стланику, спускаясь до воды. Через один полный переход и ещё один 20-минутный переход на открытой полянке в 14:45 остановились на обед. Скорее это был короткий перекус, чтобы хоть немного компенсировать поздний выход.

После обеда продолжили подъём. Характер долины практически не изменился. Ближе к вечеру преодолели пару скальных прижимов по крутым снежным козырькам над водой, саночки передавали руками. Через три неполных перехода в 18:51 остановились на ночёвку. Есть дрова, вода из реки.

27.03.2015, 12-й день *р. Лев. Толбачик*

Выход в 08:16. Продолжили подъём по долине реки Левый Толбачик, переходя с берега на берег по снежным мостам. Постепенно долина расширяется, шли по пологим снежным склонам левого берега. К устью ручья Обрывистый подошли через 2 перехода. Ещё через 2 перехода в 12:15 вышли на границу леса, обедаем.

Выше леса рельеф резко меняется на тундровый. Долина широкая, с узким оврагом реки. Здесь твёрдый задутый снег, можно идти, совсем не проваливаясь. Направление долины юго-восточное, хороший ориентир – массив горы Граничная (1633), который надо обходить слева по ходу. Через 3 перехода от обеда посреди снежных полей обнаружили малозаметную промоину реки, где через полтораметровый сугроб можно было набрать воду. Здесь в 18:15 остановились на ночёвку. Готовим на горелках, вода есть.

28.03.2015, 13-й день *пер. Граничный (1А, 1019) – р. Андриановка*

Перевал Граничный (1А, 1019) находится в Восточном хребте между вершинами Граничная (1633) на юго-западе и 1602 на северо-востоке, соединяет верховья реки Левый Толбачик и левый приток среднего течения реки Сторож. Ориентация склонов с северо-запада на юго-восток.

От места ночёвки вышли в 08:00. Продолжили движение по долине, держа направление левее горы Граничная. За переход набрали 100 метров и подошли практически к седловине перевала Граничный. Седловина длинная, ярко не выраженная. Снег неглубокий, тропёжки нет. На перевале не задерживались, а сразу стали спускаться в долину реки Андриановка. Катились по руслу закрытого снегом ручья, текущего в каньоне, узкому сначала, а ближе к слиянию расширяющемуся. Уклон небольшой, можно быстро ехать. Тропёжки нет, снега по щиколотку. За час скатились до слияния с рекой Андриановка, повернули направо и начали подъём по её долине.

В 1 км от слияния обнаружили промоину, где можно набрать воду. Остановились на обед у последних сухих деревьев, выше по долине дров не было. От ночёвки три перехода, время 11:08. Палатку не ставили, тепло, солнечно.

После обеда за полторы ходки дошли до слияния реки Андриановка и ручья, берущего начало в цирке нашего перевала. Снега в долине много, но всё задут. Глубина тропёжки около 20 см. Узкая долина всё время петляет, много прижимов. Борта долины то расходятся, то сужаются, образуя узкие каньоны. Погода после обеда начала портиться, небо затянуло облаками. К вечеру пошёл снег. Каньон нашего ручья ближе к перевалу начал сужаться. Опасаясь крутых лавиноопасных склонов, решили вылезти на террасы правого борта долины. На пологом участке в 18:10 поставили лагерь. От обеда 4 перехода. Готовили на горелках. Снег продолжал идти всю ночь.

29.03.2015, 14-й день *пер. Зуб Тумрока (1Б. 1753) – р. Широкая*

Перевал Зуб Тумрока (1Б, 1753) находится в месте стыка Восточного хребта и хребта Тумрок, ведущего к одноимённой вершине (2103), между узловой вершиной 2097 с запада и безымянной вершиной 2015 с востока. Соединяет верховья реки Андриановка и левый исток реки Широкая. Ориентация склонов север-юг.

За ночь выпало около 30 см снега. Погода не улучшилась, видимость около 150 метров, дул сильный южный ветер, по-прежнему шёл снег. Сидеть на месте в условиях постоянно возрастающей лавинной опасности смысла не было. Приняли решение идти на перевал, так как за ним нас ждала безопасная и пологая долина реки Широкая. Возвращаться назад и обходить массив хребта Тумрок по низам было рискованно. В этом случае нам предстояло повторно пройти узкие снежные каньоны верховьев реки Андриановка в условиях большого количества свежавыпавшего снега.

Надели лавинные биперы и в 08:20 вышли в направлении перевала. Крутизна склона здесь небольшая 10-15°, но из-за глубокой тропёжки шлось тяжело. Направление движения корректировали по GPS навигатору. За 2 перехода набрали 350 метров, подошли под перевальный взлёт. На него предстояло набрать ещё 180 метров по 20-25 градусному склону. Тропёжка давалась тяжело, приходилось закладывать серпантин. Лавинной опасности не было, так как сухой свежий снег ещё не успел слежаться. Ближе к перевальной седловине ветер усилился. За 1:15 от предыдущего привала мы поднялись на перевал Зуб Тумрока. Снега здесь нет, всё задут. Ветер ураганный, на него можно было ложиться. Отдельные порывы сбивали с ног. На перевале необходимо было быстро заменить лыжи на кошки так, чтобы не поморозиться, и при этом ничего не сдуло. Все справились с этой задачей и начали спуск. Биперы включены, движение прямо вниз, дистанция 50 метров. По мере спуска ветер стихает.

Спуск с перевала – протяженный склон крутизной до 35°. Местами снег, местами жесткий фирн. За 40 минут, сбросив 230 метров, прошли основной крутой участок. Дальше долина постепенно выполаживается. Можно снова спускаться на лыжах. За два перехода скатились к началу зоны леса в долине реки Широкая, где остановились на обед в 14:25. Готовили на дровах, воду набрали в реке.

После обеда пошли вниз по долине. Долина широкая, заросшая кустарником. Река вскрыта. Половину первого перехода шли по левому берегу реки, стараясь выбирать безлесные участки. Перед прижимом перешли её по снежному мосту. Глубина тропёжки около 20 см. В дальнейшем шли по правому берегу, продираясь сквозь кустарник у прижимов реки.

Через три перехода в 19:09 дошли практически до слияния с рекой Сторож и встали на ночёвку, есть дрова и вода.

30.03.2015, 15-й день *р. Сторож – Сторожевские источники*

Верховья реки Сторож, куда нам необходимо попасть, расположены в широкой долине, ограниченной хребтами Восточный и Гамчен. Истоки реки Сторож берут своё начало на склонах вершин (вулканов) Конради, Сокол и Комарова. Чуть ниже по течению, где долина начинает сужаться, на берегу реки есть горячие источники. Ниже по течению река образует живописное озеро Долгое, а ещё ниже слева в неё впадает река Широкая.

Место ночёвки – правый берег реки Широкая, недалеко от места её впадения в реку Сторож. Вышли в **07:55** и пошли в направлении реки Сторож. Взобрались на возвышение на стрелке рек Широкая и Сторож, увидели долину реки Сторож, сама река открытая, широкая, течение несёт куски льда. Переправляться в этом месте желания не возникает. Двигались траверсом крутого левого берега вверх по течению, потом по чудом сохранившемуся снежному мосту перебрались на более пологий правый берег и прошли по замёрзшему озеру Долгое. Привал на юго-западной оконечности озера, здесь вдоль берегов протяжённые полыньи, надо искать выход на правый берег. От места ночёвки 2 перехода. В этой части долины видели несколько стай диких гусей.

Продолжили движение вверх по долине правым берегом реки Сторож. Река открытая, всё время приходится карабкаться на склоны долины и траверсировать прижимы. Чуть ниже впадения реки Восточная, река Сторож далеко отходит от правого борта долины, здесь мы спустились со склонов и двигались по дну долины. Реку Восточная после некоторых поисков перешли по снежному мосту, вернулись к руслу реки Сторож и встали на обед в **12:15**. По пути встретили несколько ям в снегу с небольшими лужицами воды на дне, водичка чуть тёплая, с растительностью. До обеда прошли 2 перехода от озера Долгое.

После обеда продолжили движение вверх по долине правым берегом реки Сторож. За неполные 3 перехода вышли к охотничьему домику. Для ночлега группы он малопригоден. Домик расположен на склоне долины метрах в 50 от реки, а у самой реки находится горячий Сторожевский источник, оборудованный для купания. Там же есть пологое место под палатку. Нашли дрова, вода из реки. Поставили лагерь в **18:30** и после ужина купались. Вода не особо горячая, на грани комфорта. Есть старый навес, под которым можно раздеться. Лестница и купальня полуразрушены и завалены высокими сугробами. Топим печку, греемся в палатке.



Фото 64. Прижимы на реке Левый Толбачик



Фото 65,66. Долина реки Левый Толбачик. Прохождение прижимов.



Фото 67. Поиск пути вдоль русла реки Левый Толбачик



Фото 68. Долина реки Левый Толбачик в районе устья ручья Обрывистый



Фото 69. Верховья долины реки Левый Толбачик



Фото 70. Северные склоны пер. Граничный



Фото 71. Район пер. Граничный с севера



Фото 72. Верхняя часть спуска с пер. Граничный (1А, 1019) на юг



Фото 73. Каньон ручья с пер. Граничный



Фото 74. Спуск по правому притоку к реке Андриановка




Фото 75. Верховья реки Андриановка



Фото 76. Северный цирк пер. Зуб Тумрока



Фото 77. Северный склон пер. Зуб Тумрока перед выходом на седловину



Фото 78. Группа на пер. Зуб Тумрока

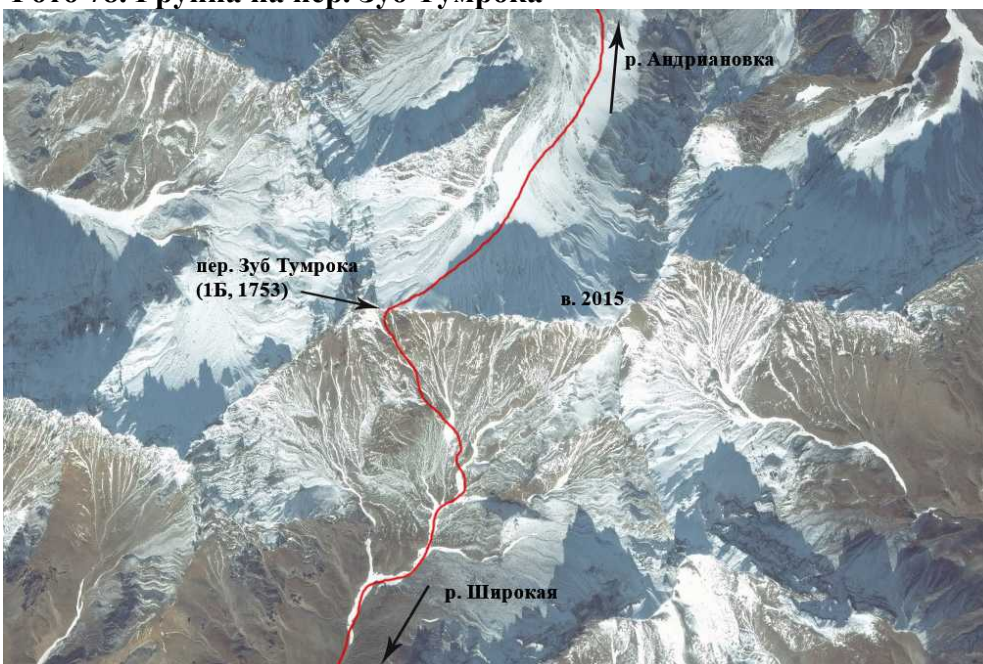


Схема прохождения пер. Зуб Тумрока. Фотографии южной стороны по причине отсутствия видимости сделать не удалось.



Фото 79. Верховья реки Широкая



Фото 80. Долина реки Широкая в районе устья




Фото 81. Долина реки Сторож