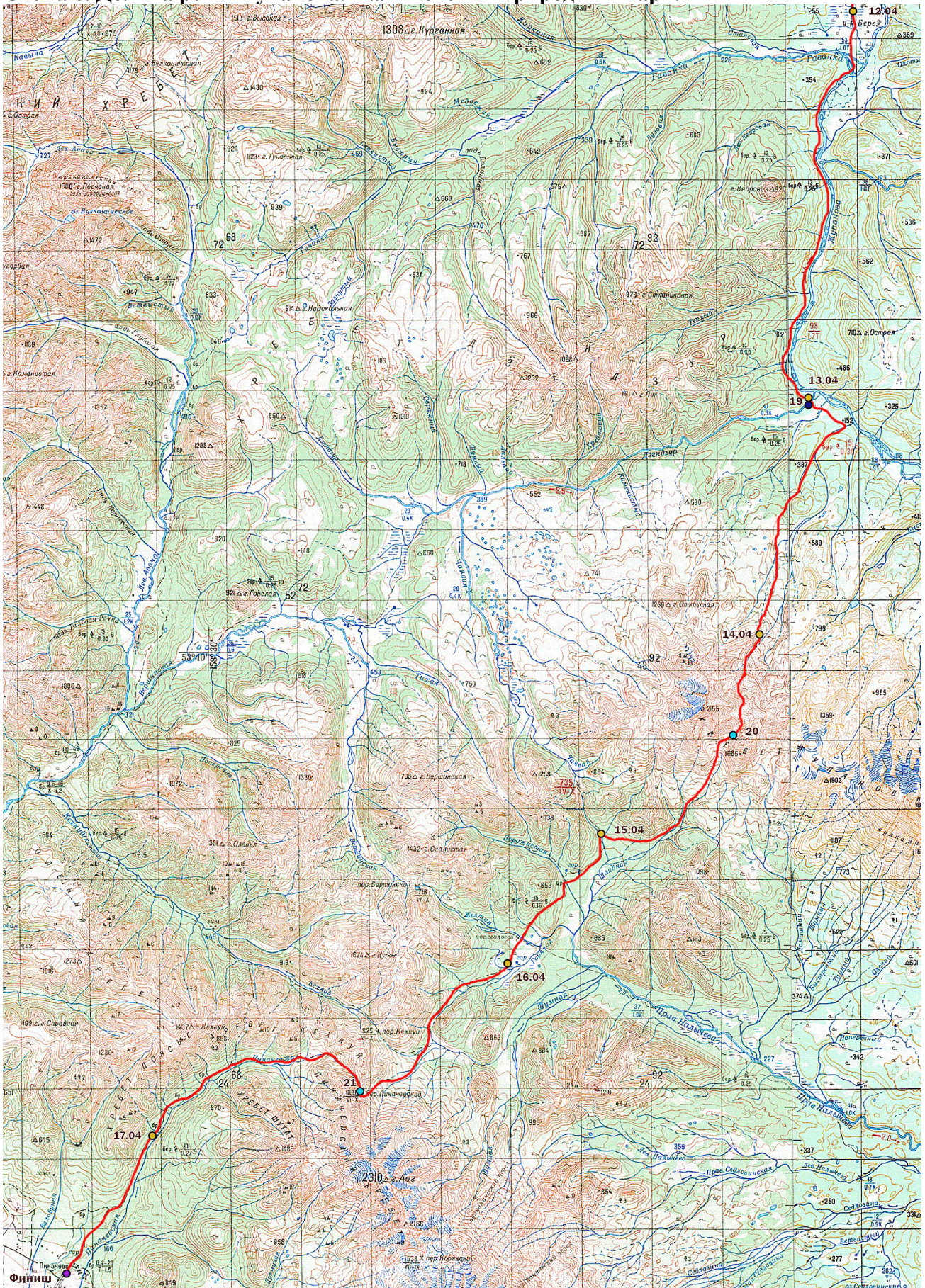


4.6 Участок 6. р. Жупанова – р. Гаванка – брод р. Дзендур – руч. на пер. Дзендур – пер. Дзендур (1А, 1490) – р. Шайбная – р. Порожистая – Таловские источники – р. Жёлтая – Нальчевские источники – р. Горячая – р. Прав. Нальчева – пер. Пиначевский (н/к, 1162) – р. Пиначевская – пос. Пиначево

Схема 6. Долина реки Жупанова. Нальчевский природный парк.



13.04.2015, 29-й день *р. Жупанова – р. Гаванка – до р. Дзендзур – попытка брода р. Дзендзур*

Выход в 08:00. Продолжили движение по полям правого берега реки Жупанова. За 1 переход вышли к реке Гаванка. Учитывая состояние других рек, ожидали, что и здесь придётся бродить. Но, несмотря на быстрое течение, река Гаванка была вскрыта только местами. Низкий левый берег и многочисленные островки в устье реки перекрыты наледями, по которым мы и перешли на правый берег.

Ниже по течению реки Жупанова сплошные леса с редкими полянами. Склоны правого борта иногда подходят прямо к воде, снег глубокий, влажный, утомительная тропёжка. На одном из прижимов шли без лыж около 300 метров прямо по камням у воды. В течение всего дня встречали следы медведей, но их самих мы не видели. Старались шуметь и по лыжне сильно не растягиваться. Через 4 перехода после реки Гаванка в 13:25 встали на обед вблизи ручья Тёплый. Готовили в палатке на печке, вода из реки.

После обеда продолжили путь вниз по течению вдоль несложных прижимов. За 3 неполных перехода вышли к левому берегу реки Дзендзур. Река шириной около 50 м, течение быстрое, вдоль обоих берегов бурные протоки, береговые сугробы высотой 1,5-2 метра. Быстрая разведка вверх и вниз по течению показала, что берег и характер реки примерно одинаковый.

Решили переходить в месте выхода к реке. Лидер с трудом преодолел левую протоку, но при подходе к правому берегу сильное течение и глубина «по пояс» заставили его вернуться. Вторую попытку предприняли в 150 м ниже по течению. Здесь другой лидер не смог пересечь протоку левого берега из-за бурного течения и глубины «выше пояса». Уже наступал вечер, температура упала, оба лидера сильно замёрзли. Решили отложить переправу до утра и сделать более глубокую разведку вдоль левого берега. Около 19:00 поставили лагерь рядом с местом второй попытки брода, есть дрова, вода из реки.

14.04.2015, 30-й день *брод р. Дзендзур – руч. на пер. Дзендзур*

Утром две группы разведчиков ушли искать место для переправы. Первая группа спустилась до слияния с рекой Жупанова, но вариантов брода не нашла. Вторая группа поднялась вверх по течению и в 300 м выше лагеря нашла, где можно было в разных местах перейти береговые протоки, а между ними пройти по мелкому перекату вдоль середины течения реки. Переправа заняла 1 час, а т.к. реку бродили наискось, длина брода оказалась более 60 м. Около 09:00 по готовности выходили на лыжню.

Через 24 мин подошли к ручью, стекающему с северо-западных склонов горы Открытая (1269). Поток мелкий, ширина 5-6 м, для преодоления ручья кто-то разувался, кто-то в несколько прыжков прошлёпал в бахилах.

Далее по чистому лесу 1 переход до базы «Дзендзур», лёгкая тропёжка. На подходе к базе преодолели несколько лесных отрожков. Зимой база законсервирована, живут только два смотрителя в сторожке на берегу реки. С ними стая собак, видимо, чтобы отпугивать медведей.

От базы «Дзендзур» по пологим лесным склонам за 1 переход подошли к развилке долин, ещё за 1 час поднялись на лесной отрог вправо по ходу и приспустились на открытое снежное поле. Здесь глубокий раскисший снег, сильный подлип, тяжёлая тропёжка. За следующий переход пересекли ещё один отрог и по узкому распадку вышли к последним верхним островкам леса. В 13:40 встали на обед, готовили в палатке, есть дрова, воду топили из снега.

От места обеда поднялись влево по ходу на пологий снежный гребень, спустились на ровные снежные поля, пересекли их налево с небольшим набором высоты и вышли к левому борту лавового потока, стекающего с перевала. По узкому желобу начали подъём вверх, снег твёрдый, идти легко. В 19:25 на локальном выполаживании встали на ночёвку. От обеда 3 перехода, дров нет, готовили на горелках, вода из снега.

15.04.2015, 31-й день *пер. Дзендзур (1А, 1490) – р. Шайбная – р. Порожистая – Таловские источники*

Перевал Дзендзур (1А, 1490) расположен в хребте Жупанов между вулканом Дзензур (2155) с запада и массивом Жупановского вулкана (2923) с востока. Ориентация склонов север-юг. Кратчайшим путём соединяет среднее течение реки Жупанова и Налычевую котловину. На юго-восточном склоне вулкана Дзензур вблизи перевала находятся действующие фумаролы.

Выход в **08:03**. От места ночёвки ещё немного прошли по желобу и вылезли влево по ходу на тело лавового потока. Лава засыпана глубоким снегом и зимой по своей форме напоминает обычный долинный ледник. Сначала подъём ровный и пологий, потом мы преодолели крутой фирновый взлёт, за которым начался хаос коротких подъёмов-спусков. Затем склон выполаживается, снега много, тропёжка, слева по ходу уже виден перевальный взлёт.

К подножию перевального взлёта подошли через глубокий овраг. К выполаживанию перед седловиной ведёт крутой широкий снежный склон, преодолели его в лоб на камусах и траверсом влево вышли на осыпную перевальную седловину. От ночёвки 4 перехода. На перевале сильно дует, вершина вулкана Дзендзур затянута облаками, и мы, не задерживаясь, начали спуск.

На верхней части южного склона ветровые заструги, прямо вниз ехать трудно. Траверсировали склон влево до дна корытообразной долины. Здесь мягкого снега значительно больше, можно ехать прямо вниз до очередного крутого склона, по которому закладывали серпантин от борта до борта. На осыпном островке в **13:40** остановились на обед, от перевала 35 мин. Готовили на горелках, топили воду.

От места обеда скатились прямо вниз до границы кустов и начали траверсировать склон вправо, чтобы попасть к западным истокам реки Шайбная. Спустились к руслу ручья по крутому снежному склону, протаявшему крупными ступенями. Узкое русло имеет несколько ступеней, которые удобнее проходить без лыж. Из-за выпавшего со стороны Жупановского вулкана пепла снега в верховьях долины мало. Через 2 перехода вышли из устья ручья на склоны, поросшие стлаником и кустарником. Скорость спуска резко упала, приходится маневрировать среди кустов, стараясь не попадать лыжами и палками в вытаявшие из снега петли веток.

Ещё один переход ехали траверсом вправо вдоль подножия южного отрога вулкана Дзендзур по лесному склону, преодолевая многочисленные проталины и лощины. Затем спустились на выполаживание долины и через чистый лес вышли к Таловскому кордону. Здесь есть оборудованные навесы и костровища, мост на правый берег.

От кордона мы прошли вверх по течению 5-10 мин до горячих источников, здесь и встали на ночёвку. В **19:40** поставили палатку на травянистой поляне у реки, есть дрова. После ужина принимали расслабляющие ванны, переходя из тёплого бассейна в горячий.

16.04.2015, 32-й день *пер. Малыш (н/к, 475) – р. Жёлтая – кордон. Налычево – экскурсия по Налычевским источникам*

Вышли в **09:03**. Спустились назад к мостику у домика Таловского кордона, перешли на правый берег и траверсом лесного склона вышли к реке Порожистая. От неё начинается подъём на перевал Малыш в обход прижима правого берега реки Шайбная. Через перевал ведёт накатанная буранка. С перевала быстро скатились к реке Жёлтая и по снежным полям с редколесьем дошли до домиков Налычевского кордона. Здесь остановились на обед и ночёвку. Время **12:20**, от ночёвки 3 перехода.

Во второй половине дня сходили на прогулку по окрестностям кордона. Прошли по левому берегу реки Горячая, посмотрели два горячих источника, оборудованных ваннами и домиками для отдыха и переодевания. В одном из источников искупались. Примечательно, что по периметру Налычевской котловины установлены наблюдательные вышки для оперативного оповещения о заходящих на территорию медведях. Затем посетили уникальное место – грифон Иванова – это

дырка «к центру Земли», диаметром около 4-х метров, из которой на поверхность выходит поток кипятка, потом текущий ручьём к реке Горячая. Зимой грифон и его ручей делают траншею в многометровых сугробах. Вдоль ручья оборудованы ванны для купания. Воду соседнего ручья используют для охлаждения кипятка до приемлемой температуры.

17.04.2015, 33-й день *р. Горячая – пер. Пиначевский (н/к, 1162) – р. Пиначевская*

Перевал Пиначевский (н/к, 1162) расположен на стыке хребтов Кехкуй и Пиначевский, соединяет долины рек Горячая и Пиначевская. Ориентация восток-запад. Это самый короткий и простой путь из Нальчевской котловины в долину реки Авача. В зимний период активно используется снегоходчиками для проезда из посёлка Пиначево к горячим источникам долины.

Вышли от источников в **08:00** и по хорошо накатанной буранке двинулись левым берегом реки Горячая в сторону перевала Пиначевский. Прошли мимо поворота к перевалу Кехкуй. Через 3 часовых перехода вышли из зоны леса и начали подъём на перевальный взлёт. Снегоходы заезжают на перевал прямо в лоб, на лыжах такой путь практически невозможен, мы заложили серпантин левее, где положе. Склон местами крут, шли на камусах. Ещё за переход поднялись на перемышку немного левее и выше перевала.

Спуск в долину реки Пиначевская по широкому снежному желобу. Снег плотный, кто-то спустился пешком прямо вниз, кто-то закладывал серпантин на лыжах. На выкате из желоба встретились и продолжили спуск по буранному следу. Лыжи хорошо катят, ехали быстро. Через полчаса на выполаживании долины реки Пиначевская встали на обед у первых кустов. Время **14:00**, палатку не ставим, тепло, воду набрали в промоине реки.

После обеда продолжили катиться вниз по долине реки Пиначевская по буранным следам, прошли мимо приюта Семёновский. Погода тёплая, раскисший снег уже не держит, сильная отдача, много локальных подъёмов-спусков. По пути часто встречались снегоходы. Через 3 перехода в **18:30** отошли в сторону от буранной дороги и встали на ночёвку у правого берега реки Пиначевская (дрова, вода).

18.04.2015, 34-й день *р. Пиначевская – пос. Пиначево*

Выход в **08:11**. Продолжили спуск по долине реки Пиначевская. Путь идёт по лесу правого берега, по раскатанным заледенелым буранкам, в сети правых притоков основной реки. Через притоки есть мостики. Первый привал делаем в горельнике. Тут дорога от реки забирает вправо и круто вверх. Сказывается начало выходных, навстречу то и дело пролетают снегоходы. Иногда удобнее передвигаться без лыж, на солнечных склонах снег стаял до земли.

На развилке перед посёлком Пиначево часть группы пошла пешком налево вниз по растаявшей дороге, а часть продолжила спуск прямо по заледеневшей буранке, там был снег, и можно было напоследок ещё немного прокатиться на лыжах. За два коротких перехода к **11:00** вышли к дороге, ведущей в посёлок Пиначево. Здесь финиш маршрута.

Вызвали машину, ту же самую, что отвозила нас в Ключи пять недель назад, и поехали в Елизово.




Фото 144. Долина реки Жупанова в 2-х километрах выше устья реки Гаванка



Фото 145. Прохождение прижимов на реке Жупанова



Фото 146. Брод реки Дзендзур



влк. Дзедзур (2155)

Фото 147. Северные склоны вулкана Дзедзур

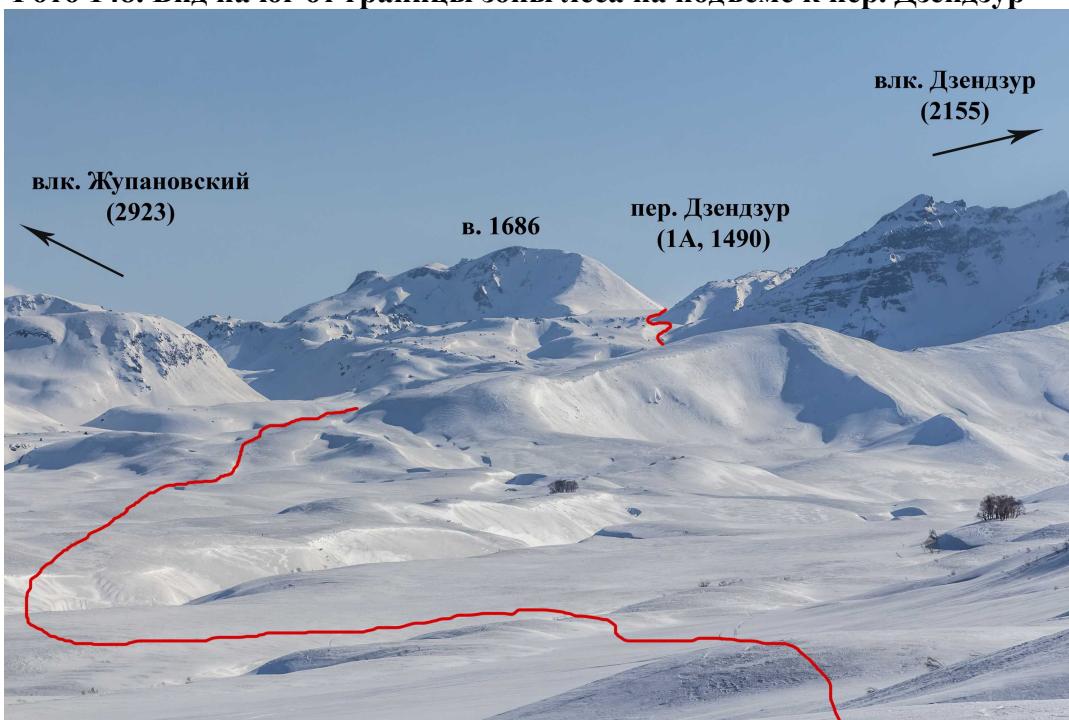


влк. Жупановский (2923)

р-н пер. Дзедзур
(1А, 1490)

влк. Дзедзур (2155)

Фото 148. Вид на юг от границы зоны леса на подъёме к пер. Дзедзур



влк. Жупановский
(2923)

в. 1686

пер. Дзедзур
(1А, 1490)

влк. Дзедзур
(2155)

Фото 149. Северные склоны пер. Дзедзур



Фото 150. Показан путь подъёма группы под пер. Дзендзур из долины р. Жупанова




Фото 151. Северные склоны вулкана и перевала Дзендзур



Фото 152. Обход восточных отрогов влк. Дзендзур при подъёме на пер. Дзендзур



Фото 153. Северный склон пер. Дзэндзур



Фото 154. Южные склоны вулкана и перевала Дзэндзур




Фото 155. Спуск с пер. Дзэндзур в долину реки Шайбная



Фото 156. Спуск по руслу ручья в долину реки Шайбная



Фото 157. Вид из верховьев реки Шайбная на южные склоны вулкана Дзэндзур




Фото 158. Вид на южные склоны вулкана Дзэндзур из Налычевской долины



Фото 159. Мостик через ручей рядом с домиком Таловского кардона



Фото 160. Вид на северные склоны вулканов Авачинской группы



Фото 161. Купание в Налычевских горячих источниках



Фото 162. Вид из долины реки Горячая на юг




Фото 163. Движение по долине реки Горячая в направлении Пиначевского перевала



Фото 164. Вид из долины реки Горячая на северо-восток



Фото 165. Вид со склонов пер. Пиначевский на северо-восток



Фото 166. Восточные склоны пер. Пиначевский



Фото 167. Группа на пер. Пиначевский



пер. Пиначевский
(н/к, 1162)

Фото 168. Западные склоны пер. Пиначевский



р-н пер. Пиначевский
(н/к, 1162)

Фото 169. Верховья долины реки Пиначевская