

ОТЧЁТ

о горном туристском походе

н/к с эл. II категории сложности по Центральному Кавказу
совершенном группой туристов ТК МАИ
в период с 2 по 8 января 2016 года.

Руководитель группы Журбина Настя
+7-903-199-42-96, zhurbinanastya@yandex.ru

Маршрутно-квалификационная комиссия _____ рассмотрела
отчет и считает, что поход может быть зачтен всем участникам и руководителю
_____ категорией сложности.

Отчет использовать в библиотеке _____

Город Москва 2016 г.

Оглавление

Картографические материалы	3
График маршрута.....	4
Состав группы	5
Технический отчёт	6
Вывод.....	6
Фотоотчёт.....	7

Картографические материалы

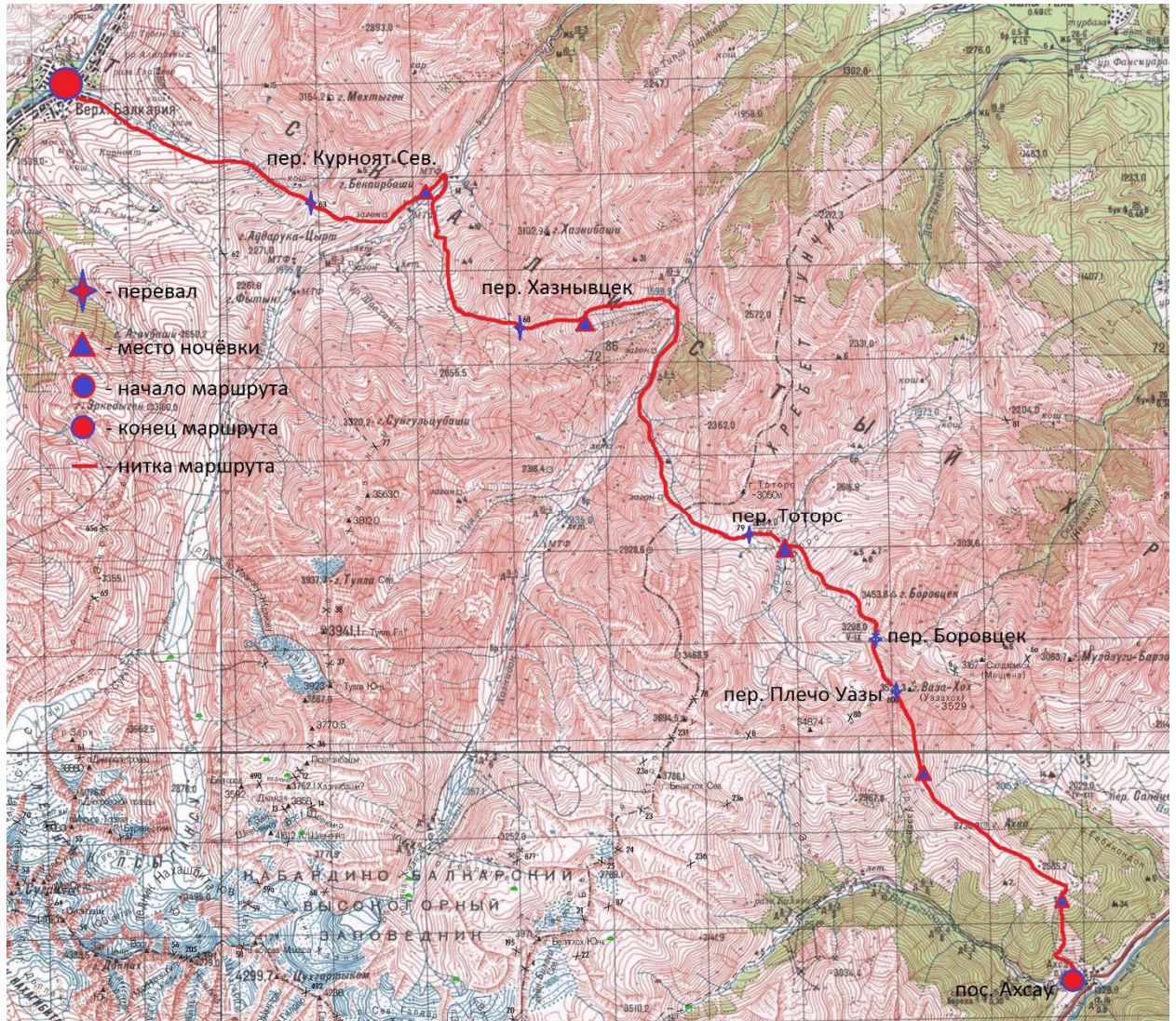
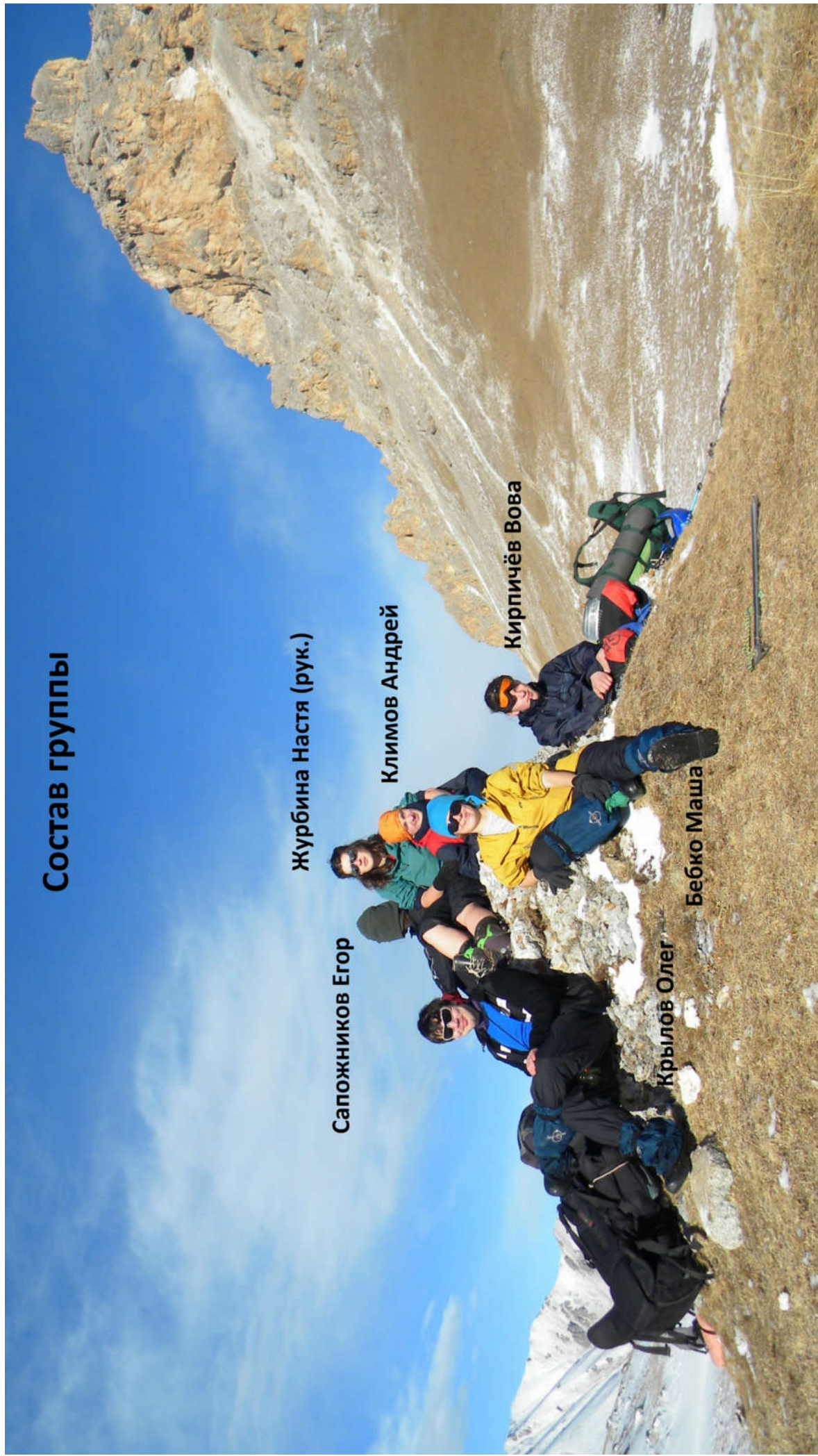


График маршрута

Даты	Дни пути	Участки маршрута	Км
02.01	1	Сел. Ахсау – родник	6
03.01	2	Отсидка	1
04.01	3	Родник – подход под пер. плечо Уазы (1Б, 3445)	5
05.01	4	подход под пер. плечо Уазы (1Б, 3445) – пер. плечо Уазы (1Б, 3445) – пер. Боровцек (н/к, 3120) – ур. Тоторс	7
06.01	5	Ур. Тоторс – пер. Тоторс (1А, 2684) – дол. Хазныдон	13
07.01	6	Р. Хазныдон – пер. Хазнывцек (н/к, 2521) – р. Псыгансу	10
08.01	7	р. Псыгансу – пер. Курноят Северный (н/к, 2162 м) – сел. В.Балкария	14
Итого:			56
С учётом коэффициента 1,2:			67,2

Состав группы



Журбина Настя (рук.)

Сапожников Егор

Климов Андрей

Кирпичёв Вова

Бибко Маша

Крылов Олег

Бибко Маша

Технический отчёт

В подробном техническом описании маршрут не нуждается, т.к. есть хорошее подробное описание М. Голубева которым мы пользовались при подготовке и прохождении маршрута.

http://www.mountain.ru/article/article_display1.php?article_id=4928

Основная трудность с которой нам пришлось встретиться на маршруте это сильный ветер. При подъеме по гребню на пер. Плечо Уазы, из-за него, на втором дне маршрута, после двух переходов и выхода на открытый участок, было принято решение вернуться на место ночёвки, к роднику, и продолжить подъем на следующий день. В последующие два дня ветер тоже был, но уже не такой сильный.

В урочище Тоторс состоялась незапланированная тренировка на замёрзшем ручье для двух желающих участников, Кирпичёва и Сапожникова, ими были повторены и практически закреплены знания по техники передвижения по льду на кошках и зарубанию.

Вывод

Маршрут в целом простой и достаточно красивый. Интересен с климатической точки зрения: сухой, теплый (днем в долинах рек Хазныдон и Псыгансу была положительная температура) и малоснежный, весь снег что у нас был задувало с ГКХ, где на протяжении почти всех дней была не очень хорошая погода. При отсутствии опаздунов маршрут проходится быстрее.

Фотоотчёт



Вид на с. Ахсау



Начало подъёма



Подъём



Расширение площадки под палатку



Выход на гребень. У снежника нас «сдуло»



Подъём по гребню. г. Уза-Хох



Подъём по гребню. Осыпной участок. Ожидание опаздунов



Подъём по гребню




Рассвет



Лагерь



Последние метры



Пройдено



Группа на пер. Плечо Уазы. г. Уаза-Хох



Группа на пер. Плечо Уазы



Спуск к пер. Боровцек. Вид на пер. Тоторс, пер. Хазнывцек и пер. Курноят Северный



Замёрзший ручей



Тренировка. Техника передвижения на льду



Тренировка. Зарубание



Ур. Тоторс



Голубое небо



Группа на пер. Тоторс



Скалистый хребет



Подъем на пер. Хазнывецк



Вид на пер. Тоторс



Спуск в долину Псыгансу



Пастбище



Вид на «Суганские Альпы»



Внизу пос. Верхняя Балкария