

5.4. Перевал Сематепе (2Б, 3420 м)

*Перевал **Сематепе 2Б(2А*)** расположен в южной части хребта Аладаглар. Ведет из долины Нарпуз на плато Едигель. Со стороны долины Нарпуз снежно-скальный. Со стороны плато Едигель – снежный.*

ЧХВ подъема на перевал с долины Нарпуз (м/н, 37°49'47.52"N, 35°10'11.08"E, 3119 м) – 5-7 час.

ЧХВ спуску на плато Едигель – 1 - 1.5 час.

Координаты перевальной седловины: 37°49'37.43"Пн, 35°10'22.89"С.

Группа подходила к перевалу Сематепе (фото 24) от перевала Северный Ялык (2А). Спуск по склону средней крутизной около 35° занял немного больше одного часа. Склон, по которому спускалась группа, заснеженный, снег раскисший, местами проваливались по пояс, идти очень тяжело. В 12:00 стаем на ночевку на снегу. Места для ночевки хватает, перевал с места ночевки просматривается очень хорошо (фото 25).

После обеда, в 13:10 подходим под скалы по раскисшему снегу (фото 26), ближе к скалам иногда встречается подснежный лед. В 14:00 начинаем навешивать первую веревку по 20-метровой скальной стене крутизной 85° (фото 32). После скал проходим еще 20 метров по снежному склону с присыпанным льдом (45°) и крепим первую веревку на фирновых якорях.

Вторая веревка (фото 33) провешивается по снежному склону крутизной 40-45°, и только в верхней части снова появляются несложные скелы протяженностью 4-5 метров. Здесь на скальных крючьях крепим вторую веревку.

Третья веревка идет сначала по снежному склону, а потом по снежно-скальному узкому гребню крутизной 55-70°, где часто встречается подснежный лед (фото 34). Гребень заканчивается, начинаются скальные выступы, где и крепим веревку используя скальных крючья.

Провешивая четвертую веревку, обходим скальные выступы слева и делаем короткий (5-6 м), простой траверс снежного склона. Потом по снежному склону (крутизна ~45°) поднимаемся к боковым скалам, где крепим веревку (скальные крючья). Пятая веревка провешивается по снежному склону крутизной 35° и крепится на фирновых якорях (фото 28). Последние 10 метров проходим без организации перильной страховки.

Наконец в 17:50 мы на перевале. С седловины перевала открывается прекрасный вид на долину Нарпуз, пик Демирказык (фото 29) и плато Едигель. Спуск по этому же маршруту назад к месту ночевки занял около часа. Погодные условия были благоприятными для прохождения (солнце, переменная облачность, средний за скоростью ветер).

Наследующий день подъем в 5:00, выход в 7:00. Погода испортилась (фото 30). Облако село в долину Нарпуз, видимость плохая на внизу ветра нет. Подход от места ночевки к первой веревке занял один час. Большое преимущество в том, что снег подмерзлый с ночи и по уже набитым вчерашним следам двигаться намного легче. Поднимаемся по веревкам без проблем и без существенных заминок. В 12:40 группа на широкой перевальной седловине (фото 35). Небо затянуто, но туман несколько развеялся. Строим тур, оставляем перевальную записку, фотографируемся, и уже в 13:35 спускаемся по жесткому снегу на плато Едигель. Спуск (фото 36) по склону 35-45° занял чуть больше одного часа. Самый крутой участок был в начале спуска, где пришлось спускаться в три такта.




Фото 24. Перевал Сематепе (2Б) со стороны долины Нарпуз. Путь подъема.




Фото 25. Перевал Сематепе (2Б). Фото с места ночевки в верховье долины Нарпуз.



Фото 26. “Обработка” перевалу Сематепе (2Б). Первая веревка.




Фото 27. “Обробка” перевалу Сематепе (2Б). Пятая веревка.




Фото 28. "Обработка" перевала Сематепе (2Б). Пятая веревка.



Фото 29. Вершина Демирказык (3756). Фото с перевала Сематепе (2Б).



Фото 30. Группа на ночевке под перевалом Сематепе (2Б).



Фото 31. Начало подъема на перевал Сематепе (2Б). Подход к началу первой веревки.



Фото 32. Подъем на перевал Сематепе (2Б). Скальная стенка в начале первой веревки.



Фото 33. Подйом на перевал Сематепе (2Б). Вторая веревка.



Фото 34. Подъем на перевал Сематепе (2Б). Третья веревка.



Фото 35. Группа на перевале Сематепе (2Б). Фото со стороны плато Едигель.



Фото 36. Спуск с перевала Сематепе (2Б).




Фото 37. Перевал Сематепе (2Б) со стороны плато Едигель.