

5.9. Перевал Золотые Ворота (1Б*, 3310 м)

*Перевал **Золотые Ворота** расположен в восточном отроге хребта Аладаглар между пиками Н1 (3550) и Боруклю (3562). Ведет из долины Кокорот в долину Базармут. Со стороны долины Базармут снежно-скальный. Со стороны долины Кокорот – скально - снежный.*

ЧХВ подъема на перевал из долины Базармут от озера Карагель – 2 -2.5 час.

ЧХВ спуска в долину Кокорот – 3 - 3.5 год.

Координаты перевальной седловины: 37°45'56.97"N, 35°12'21.93"E.

Сложность подъема на перевал Золотые Ворота со стороны долины Базармут не выше 1Б. При подъеме на перевал лучше придерживаться линии тальвега, так как все время приходится то подниматься на очередной холм, то спускаться в очередной провал (фото 82). Ночевать можно под самым перевальным взлетом в широкой мульде. Перевальный взлет короткий ~ 150 м (фото 83, фото 84), подъем проходит сначала по снегу, а непосредственно перед самым выходом на перевальную седловину ~ 10-15 м легких скаль. Склон южной экспозиции, снег раскисает уже после 10-го часа. При подъеме по замерзшему снегу (подъем в кошках) в верхней части подъема перед выходом на скалы (крутизна до 45°) и на скалах может понадобится перильная страховка.

Седловина перевалу снежно-осыпная, достаточно широкая, с обеих сторон обрамлена скалами. Тур находится на камнях со стороны пика Н1 (фото 85).

Спуск с перевала в сторону долины Кокорот – 500-т метровый снежный склон с выходами скаль (фото 86, фото 87). В верхней части ~ 200 м достаточно крутой, местами крутизной до 50°. Склон северной экспозиции до полудня находится в тени. Снег очень твердый, особенно на лавинных конусах, после ночных заморозков – жесткий фирн. Спускаться необходимо в кошках. На спуск 2-3 веревки. Спустившись по склону ниже скальных выходов можно, если позволяет технический уровень группы, быстро сгиссировать вниз. Весь спуск с перевальной седловины к скальному островку (фото 88) под перевалом занимает до 3.5 часов. Необходимо только иметь ввиду, что группа проходила перевал без рюкзаков (кольцевой участок маршрута).



Фото 82. Перевал Золоти Ворота (1Б*) со стороны долины Базармут.



Фото 83. Путь подъема на перевал Золоти Ворота (1Б*).




Фото 84. Перевальный взлет перевала Золоти Ворота (1Б*).



Фото 85. Группа на перевале Золоти Ворота (1Б*).



Фото 86. Перевал Золоти Ворота (1Б*) со стороны долины Кокорот.



Фото 87. Путь спуска группы с перевала Золоти Ворота (1Б*) в долину Кокорот.




Фото 88. Перевал Золоти Ворота (1Б*) с седловины перевала Кючюк-Джебелъ Вост. (1Б).




Фото 89. Пики Боруклю и Ортадаг с седловины перевала Кючюк-Джебелъ Вост. (1Б).