

ЦЕНТРАЛЬНАЯ СЕКЦИЯ ТУРИЗМА МАИ



КРАТКИЙ ОТЧЕТ О ГОРНОМ ПОХОДЕ (н.к. с элементами 1-й к.с.) ПО ЗАПАДНОМУ КАВКАЗУ (район озера Рица), совершенном с 05.11 по 09.11.2017

МАРШРУТ:

оз. Рица - оз. Малая Рица - в. 1724 по вост. гр. + пер. 1698 (1А) - р. Гега - шоссе к озеру Рица.

Руководитель группы и автор отчета - Лебедев Андрей Александрович.

Авторы фотографий: Дмитрий Вяль, Шамиль Гаджибеков, Анастасия Дубровина, Андрей Лебедев, Виктория Лебедева, Сергей Миронов.

Полная версия отчета загружена по адресу: <http://static.turclubmai.ru/papers/2334/>

ОГЛАВЛЕНИЕ

1. СПРАВОЧНЫЕ ДАННЫЕ О ПОХОДЕ	2
1.1. Паспорт маршрута	2
1.2. Состав группы	2
1.3. Маршрут в Kmz-файле для просмотра программой Google Earth	3
1.4. Plt-файлы для просмотра маршрута в программе Ozi-Explorer	3
1.5. Карта с нанесенным на неё маршрутом	3
1.6. Календарный график движения.	4
2. ФОТООТЧЕТ.	5

1. СПРАВОЧНЫЕ ДАННЫЕ О ПОХОДЕ

1.1. Паспорт маршрута.

Район путешествия	Западный Кавказ, район оз. Рица
Вид туризма	Горный
Спортивная организация	Спортивный клуб МАИ
Категория сложности	н.к. С элементами I к.с.
Количество участников	Девятнадцать
Руководитель	Лебедев Андрей Александрович
Выпускающая МКК	МКК ФСТ-ОТМ
Маршрутная книжка	1/3 - 114
Сроки активной части похода	05.11 - 09.11.2017
Продолжительность активной части похода	5 дней
Длина маршрута	33 км

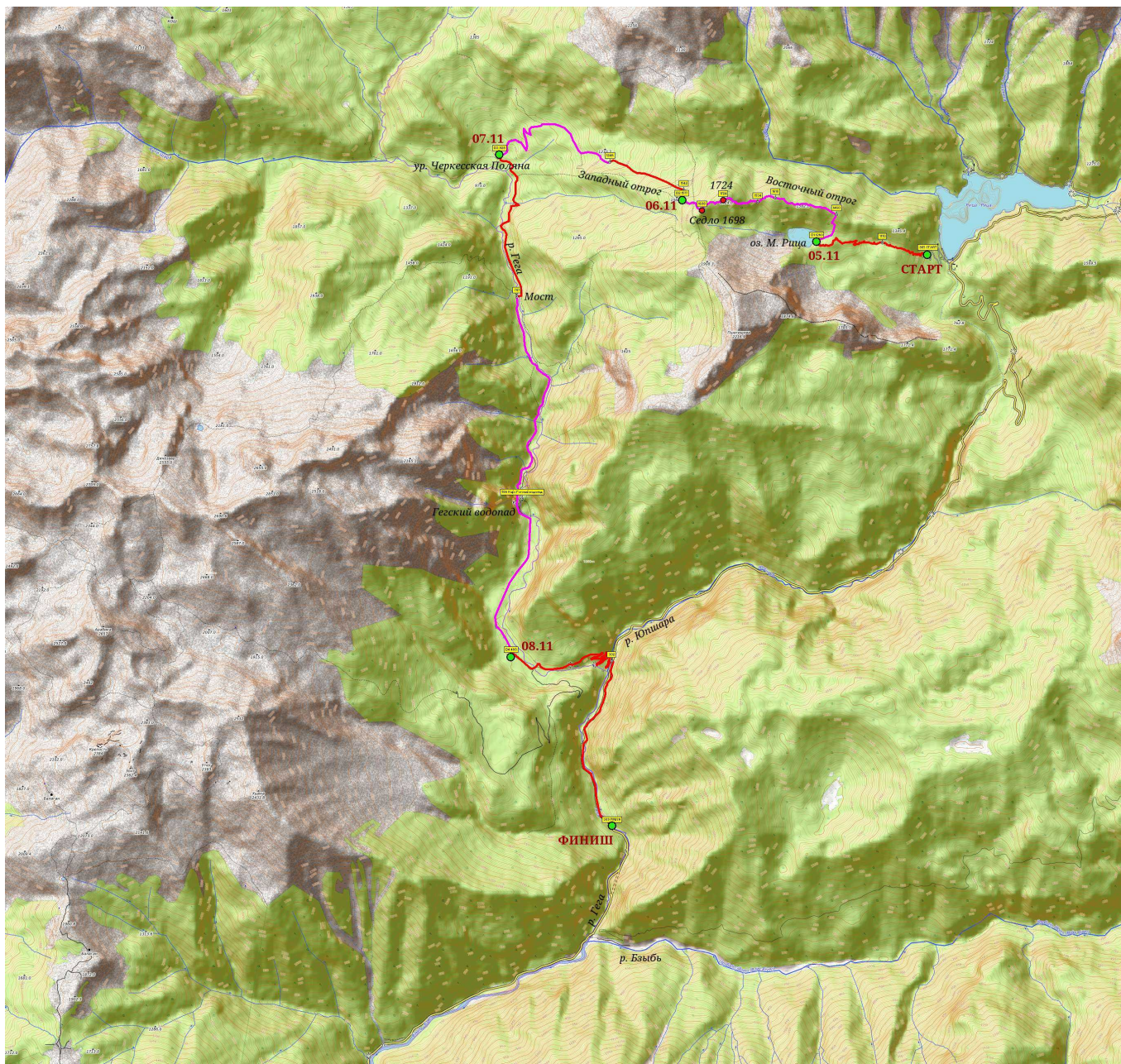
1.2. Состав группы.

№	ФИО	Рожд.	Опыт
1	Лебедев Андрей Александрович	27.07.1956	бр, Памир
2	Лебедева Виктория Витальевна	11.04.1962	4у, Памир
3	Лебедев Александр Андреевич	15.11.1984	2у, Алай
4	Ткачева Анастасия Олеговна	12.06.1996	2у, Алай
5	Лаврищева Анастасия Павловна	07.05.1990	н.к. с эл. 1у (ноябрь)
6	Вьяль Дмитрий Вадимович	17.09.1985	3у, Кавказ
7	Миронов Сергей Викторович	04.10.1984	н.к. с эл. 1у (ноябрь)
8	Науменко Константин Михайлович	02.10.1997	2у, Алай
9	Гаджибеков Шамиль Муртазалиевич	06.08.1998	ПВД
10	Галкин Алексей Дмитриевич	24.08.1996	ПВД
11	Гурский Георгий Ильич	21.03.1999	ПВД
12	Дубровина Анастасия Романовна	16.09.1999	ПВД
13	Лопатин Александр Олегович	07.12.1999	ПВД
14	Никишов Александр Валерьевич	13.03.1999	ПВД
15	Черданцева Елена Дмитриевна	01.12.1997	ПВД
16	Бирюкова Екатерина Александровна	15.06.1999	ПВД
17	Поволоцкий Вадим Александрович	19.08.1999	ПВД
18	Романов Владислав Сергеевич	10.08.1998	1у, Кавказ
19	Сазонов Илья Вячеславович	18.01.1985	2у, Кавказ

1.3. Kmz-файл с маршрутом для просмотра программой Google Earth загружен по адресу:
http://static.turclubmai.ru/papers/2334/abhazia_2017_res.kmz

1.4. Plt-файлы для просмотра маршрута в программе Ozi-Explorer загружены по адресу:
http://static.turclubmai.ru/papers/2334/ozi_res.zip

1.5. Карта с нанесенным на неё маршрутом.



1.6. Календарный график движения.

Примечание: В столбце "Подъем Н" прописана положительная вариация высоты за день (сумма всех наборов). В столбце "L" прописан пройденный путь (по карте). В столбце "L эфф." прописан эффективный путь $L_{эфф.} = L + 10 * H$ (для оценки трудоемкости).

Дата	N	Наименование участка пути	Перепады высоты	Высота ночевки	Подъем [m]	L	L эфф.
05.11	1	Переезд Гагры - оз. Рица + переход до оз. Малая Рица.	985-1285-1260	1260	300	2,52	5,52
06.11	2	п.т. - в. 1724 + пер. 1698 (1А) - зап. склон перевала.	1260-1582-1545-1610-1534-1724-1577	1577	577	3,76	9,53
07.11	3	п.т. - Черкесская поляна.	1577-928	928	0	4,62	4,62
08.11	4	п.т. - Гегский вдп. - терраса пр. берега р. Гега в 3-х км до устья Юпшары.	928-488	488	0	9,92	9,02
09.11	5	п.т. - устье р. Юпшара — беседка около шоссе в 3-х км ниже устья Юпшары. Переезд в Гагры.	488-300	-	0	6,55	6,55
		ВСЕГО:				27,37	0

В зачет $27,37 \text{ км} * 1,2 = 33 \text{ км}..$

2. ФОТООТЧЕТ

05.11.2017 в 10 час. 20 мин. мы слезли с поезда в Адлере, на 2-х маршрутках доехали до границы РФ и Абхазии, пересекли границу и встретились с нашими водителями, с которыми договорились о заезде в горы. В Гаграх мы оставили свои вещи, предназначенные для отдыха на Черноморском побережье Кавказа, затем поехали на озеро Рица и в 14 час. 30 мин. выгрузились у начала тропы к озеру Малая Рица.



Ф.1. Здесь, на высоте 985 метров уже лежал снег.



Ф.2. А на высоте 1100 метров была настоящая зима.



Рис.1. Участок пути 05.11.2017.




Ф.3. Эта собака, по кличке Рыжик, привязалась к нам в самом начале тропы и прошла с нами весь поход.



Ф.4. Снежная обстановка впечатляла. Всё это было последствием обширного циклона, который прошел над европейской частью России в конце октября.



Ф.5-6. Путь от оз. Рица до оз. Малая Рица мы прошли за два перехода. Это привал между ними.



Ф.7. В такую погоду озеро Малая Рица поражает своей суровой красотой.



Ф.8. Установка лагеря на берегу озера Малая Рица. Высота 1260 метров.

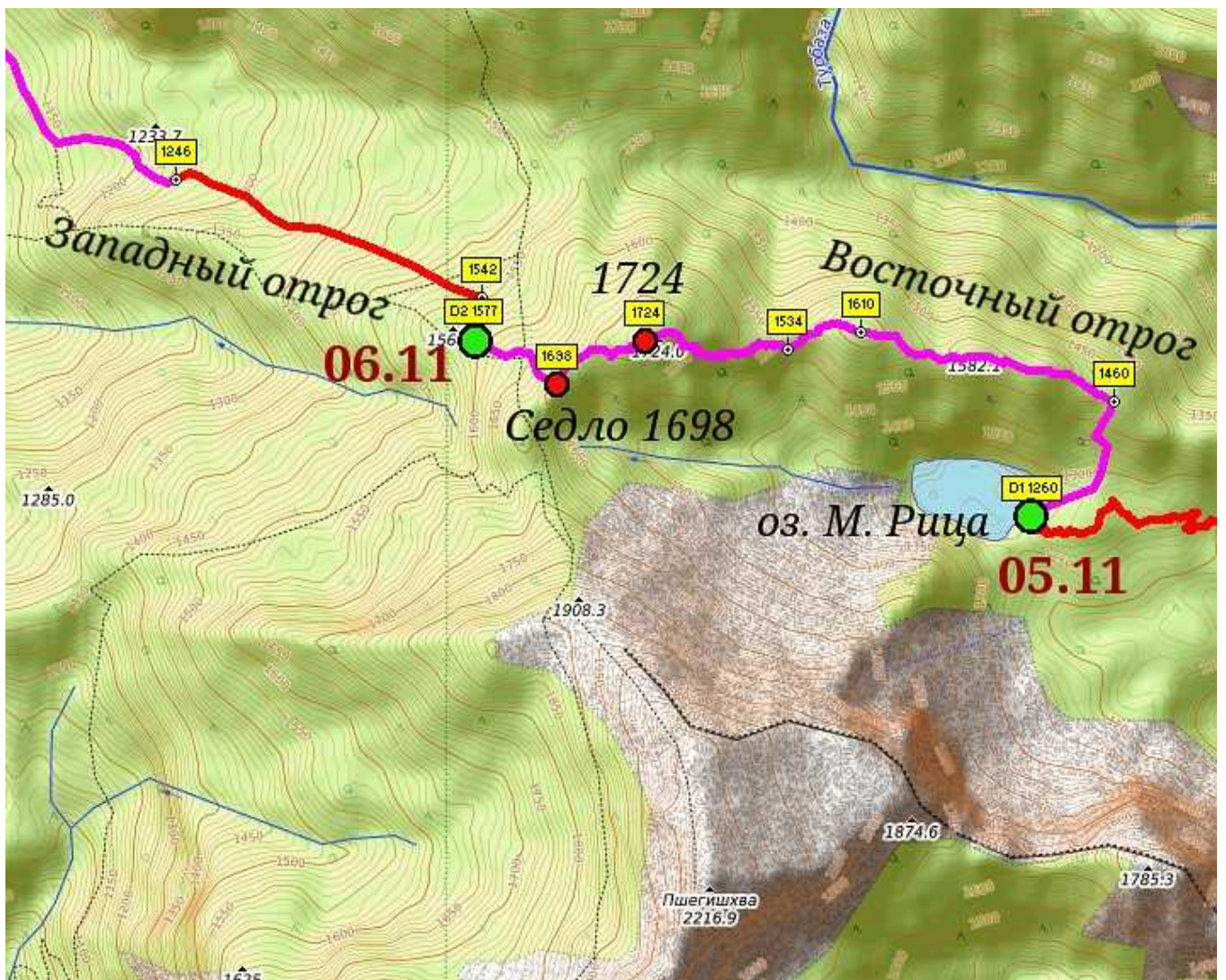


Рис. 2. Участок пути 06.11.2017.



Ф.10. Восточный отрог вершины 1724 обращен к озеру Малая Рица южным склоном. Здесь снег уже успел растаять. Привал в начале подъема на этот отрог.



Ф.11. Начало подъема на восточный отрог вершины 1724.



Ф.12-13. Крутизна склона была 30 градусов, а на отдельных участках до 35.





Ф.14. Наконец, мы поднялись. Около гребня отрога склон выполаживается. Высоты 1460 м.




Ф.15. На отроге мы повернули на запад и пошли в сторону вершины 1724. Летом по гребню отрога вьётся тропинка. Под снегом она не видна, однако на деревьях периодически попадает маркировка.




Ф.16-17. Бывало, что мы обходили кромку гребня по южному склону, а потом снова поднимались на гребень.





Ф.18. На пути встречались короткие спуски: первый с вершины 1582, а второй с вершины высотой 1610 м.



Ф.19. Вид с гребня на озеро Малая Рица.




Ф.20. Иногда путь по гребню усложнялся поваленными деревьями.



Ф.21. На дереве синее пятно - это маркировка тропы.



Ф.22. В районе вершины 1724 имеются места, где гребень становится узким, шириною метра два или полтора.



Ф.23. Вид с гребня на вершину 2333 в урочище Камыш.

За вершиной 1724, в точке с координатами Н 1698 м СШ 43° 28.758' ВД 40° 28.910' имеется седловина, с которой на запад спускается кулуар.



Ф.24-25. Спуск по кулуару с седловины 1698.





Ф.26. Спуск по кулуару завершается выходом на широкий гребень западного отрога вершины 1724. Маркировки здесь уже нет.



Ф.27. Мы не долго спускались. Миновав полянку с чистой лужей, мы встали лагерем в точке: Н1577 м СШ 43° 28.852' ВД 40° 28.655'.

Вечером начался дождь, который продолжался всю ночь и всё утро **07.11.2017**. Дежурные неторопливо приготовили завтрак и разнесли еду по палаткам. Примерно в 11 часов дождь прекратился. Мы воспользовались этой короткой паузой, чтобы собрать лагерь и выйти на маршрут.

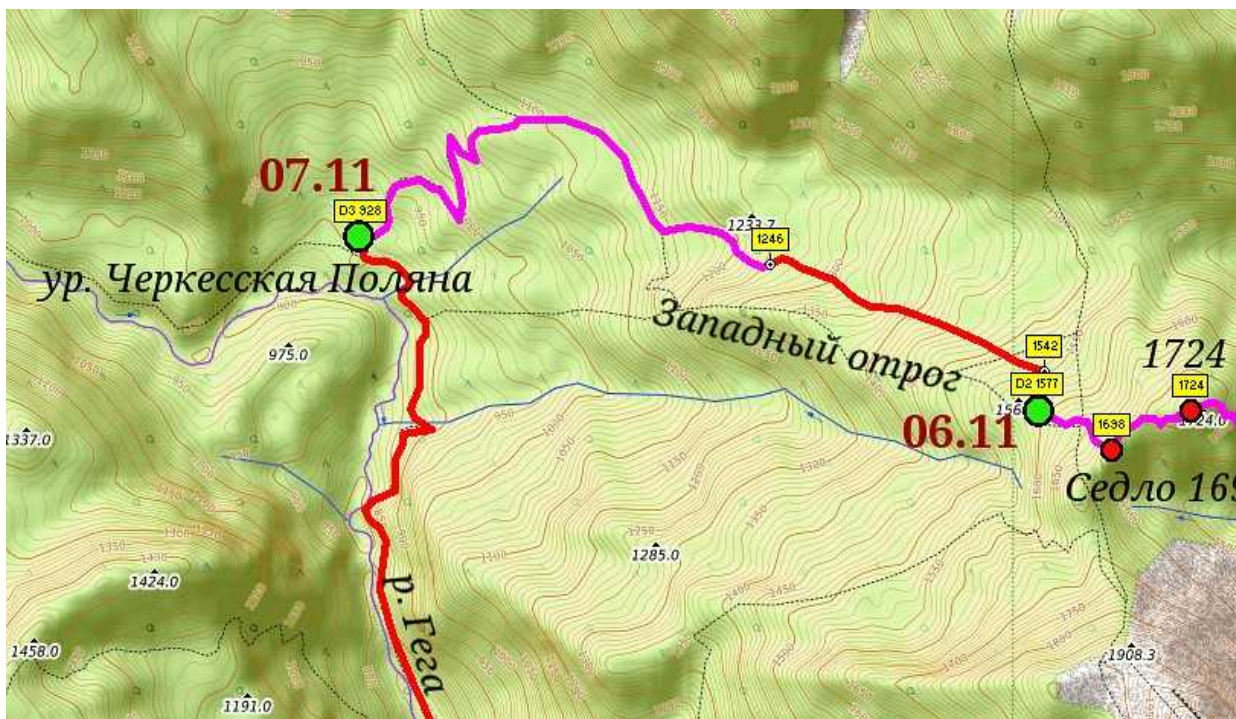


Рис. 3. Участок пути 07.11.2017.

В 12 часов мы покинули поляну, на которой переночевали, и начали спуск с хребта на север, в долину ручья. Очень скоро дождь возобновился.



Ф.28. Достигнув ручья в точке Н 1542 м СШ 43° 28.944' ВД 40° 28.678', мы повернули на запад.



Ф.29. Долина спускается несколькими ступенями. Пологие места чередуются с 50-метровыми спусками, крутизной до 20 градусов.

На высоте 1240 м очередная ступень завершается очень крутым спуском, где ручей низвергается в овраге каскадом водопадов. Это крутое место обходится по левому берегу. От точки Н 1246 м СШ 43° 29.197' ВД 40° 27.754' на левом берегу ручья следует пройти в проход между деревьями. Этот проход напоминает просеку или участок очень старой дороги. Примерно через 100-150 метров он обрывается в крутой кулуар, который спускается к ручью уже ниже каскада водопадов.



Ф.30. Спуск по кулуару к ручью.



Ф.31. Кулуар завершается крутым спуском в овраг, где протекает ручей.



Ф.32. Достигнув ручья, мы перепрыгнули через него и поднялись на его правый берег.



Ф.33. Вот такие там леса...

На высоте 1140 м мы неожиданно вышли на заброшенную дорогу. Здесь мы повернули направо и, следуя по этой дороге на северо-запад, вышли на большую лесовозную дорогу, по которой спустились к домику на Черкесской поляне. Людей в домике не было.



Ф.34-35. Около домика, в точке Н 928 м СШ 43° 29.266' ВД 40° 26.367' мы встали на ночлег. Рядом с поляной имеется ручей с чистой водой.



Ф.36. Утром 08.11.2017 мы продолжили спуск по лесовозной дороге, которая ниже домика идет по левому берегу р. Гега. Пересечение ручья.

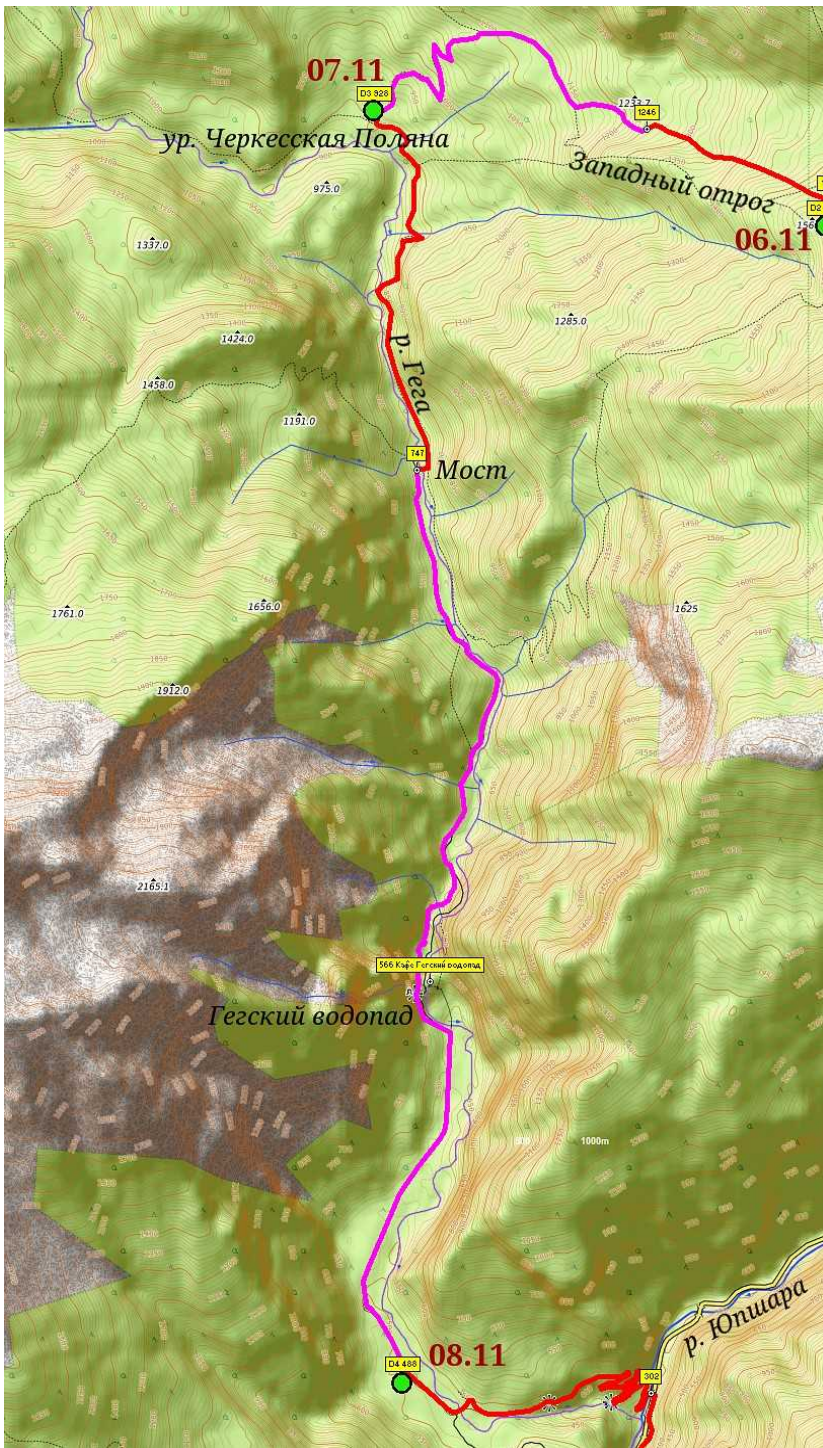


Рис. 4. Участок пути 08.11.2017.




Ф.38. Прямой участок дороги перед мостом на правый берег р. Гега.



Ф.39. От теплых дождей и таяния снега Гега очень сильно разлилась. Под мостом протекало только 2/3 её воды. Еще треть её потока шла в обход моста. Охотники или лесники организовали здесь пешую переправу по бревнам.



Ф.41. Финал переправы на правый берег Геги. В эту протоку с бревен свалились (по пояс) два участника. Первый от излишней самоуверенности, а второй, глядя на первого, от излишней неуверенности.



Ф.42. А это знаменитый Гегский водопад. Рядом с ним мы встали на длительную фотосессию, приготовили чай, перекусили, подсушили на солнце спальник свалившегося в Гегу участника.

В трёх километрах не доходя до устья Юпшары на надпойменной террасе правого берега р. Гега мы встали на ночлег. Рядом имелось сухое русло ручья, в котором встречались ванны с чистой фильтрованной водой. Кординаты лагеря: Н 488 м СШ 43° 24.689' ВД 40° 26.514'.

Утром **09.11.2017** мы продолжили спуск по долине р. Гега.




Рис. 5. Участок пути 09.11.2017.



Ф.43. Вдали на повороте находится второй мост, теперь уже на левый берег реки. От этого моста один переход до шоссе, соединяющего оз. Рица с черноморским побережьем Кавказа.



Ф.44. Устье Юшары (она справа).



Ф.46. По шоссе мы прошли вниз по долине реки Гега около 3-х км, пока не попали в зону сотовой связи. Там мы позвонили нашим водителям.



Ф.47. Группа на берегу р. Гега, перед посадкой в автомобили.

Вернувшись в Гагры, мы устроились в частном секторе в доме нашего старого знакомого. Остаток дня стирались, сушились, гуляли по городу.