ЦЕНТРАЛЬНАЯ СЕКЦИЯ ТУРИЗМА МАИ

КРАТКИЙ ОТЧЕТ О ПЕШЕХОДНОМ ПОХОДЕ 2-й к.с. ПО ЗАПАДНОМУ КАВКАЗУ, СОВЕРШЕННОМ с 29.04 по 08.05.2019

МАРШРУТ:

с. Никитино – хр. Голый – г. Хацавита (1993) – р. Хацавита – траверс зап. склона г. Маркопидж (2217) – пер. 2245 (1А) - истоки р. Бескес – пер. Блыбский (2568, 1А) - р. Б. Блыб - р. Б. Лаба - пер. Сосновый - пик 2927 (1А) - р. Уруп - пер. 2316 - р. Ацгара - пер. 2187 - оз. Уруп - пер. 2258 - р. Чилик - хребет Хурук - р. Бульварка - пос. Уруп.

Маршрутная книжка: 1/1-202
Руководитель группы и автор отчета - Лебедев Андрей Александрович

Полная версия отчета загружена по адресу: http://static.turclubmai.ru/papers/2393/

ОГЛАВЛЕНИЕ

1 СПРАВОЧНЫЕ ДАННЫЕ О ПОХОДЕ 3
1.1 Паспорт маршрута. 3
1.2 Состав группы. 3
1.3 Маршрут в Kmz-файле для просмотра программой Google Earth. 3
1.4 Карта с нанесенным на неё маршрутом. 4
1.5 Календарный график движения. 7
1.6 Верификация категории сложности маршрута. 8
1.7 Соответствие заявленного и пройденного маршрута. 8
1.8 Элементы новизны в маршруте. 8
1.9 Безопасность. 9
2 ОПИСАНИЕ МАРШРУТА. ПЕРВАЯ ЧАСТЬ 10
2.1 Заезд к маршруту. 10
2.2 Траверс хребта Голый и горы Хацавита. 10
2.3 Траверс западного склона горы Маркопидж и перевал 2245. 17
2.4 Перевал БлыбскийПеревал Блыбский (2568, весной 1А). 24
2.5 Спуск по долине Большого Блыба. 27
3 ОПИСАНИЕ МАРШРУТА. ВТОРАЯ ЧАСТЬ 32
3.1 Траверс пика 2927 (1А). 32
3.2 Перевал 2316 (н.к.). 46
3.3 Перевал 2187 (н.к.). 50
3.4 Перевал 2258 (н.к.). 54
3.5 Путь от реки Чилик до поселка Уруп. 56
3.6 Отъезд. 58
4 ССЫЛКИ 59

1. СПРАВОЧНЫЕ ДАННЫЕ О ПОХОДЕ

1.1. Паспорт маршрута.

Район путешествия	Западный Кавказ (район Дженту)
Вид туризма	Пешеходный
Спортивная организация	Центральная секция туризма МАИ
Категория сложности	Вторая
Количество участников	Четыре
Руководитель	Лебедев Андрей Александрович
Выпускающая МКК	МКК ФСТ-ОТМ
Маршрутная книжка	1/1 - 202
Сроки активной части похода	29.04 - 08.05.2018
Продолжительность активной части похода	10 дней
Длина маршрута	132 км
Суммарный набор высоты	5569 м
Суммарный перепад высот	11614 м
Максимальная высота	2927 м

1.2. Состав группы.

N	Ф.И.О.	Дата рожд.	Место работы, учебы
1	Лебедев Андрей Александрович	27.07.1956	МАИ, доцент
2	Карпова Алина Андреевна	05.08.1998	МАИ, студент группы 6О-306Б
3	Никишов Александр Валерьевич	13.03.1999	МАИ, студент группы 4О-113Б
4	Цыпленков Леонид Сергеевич	18.12.1999	МАИ, студент группы 8О-103Б

1.3. Kmz-файл с маршрутом для просмотра программой Google Earth загружен по адресу: http://static.turclubmai.ru/papers/2393/2019_Kurjinovo_res.kml

1.4. Карта с нанесенным на неё маршрутом.

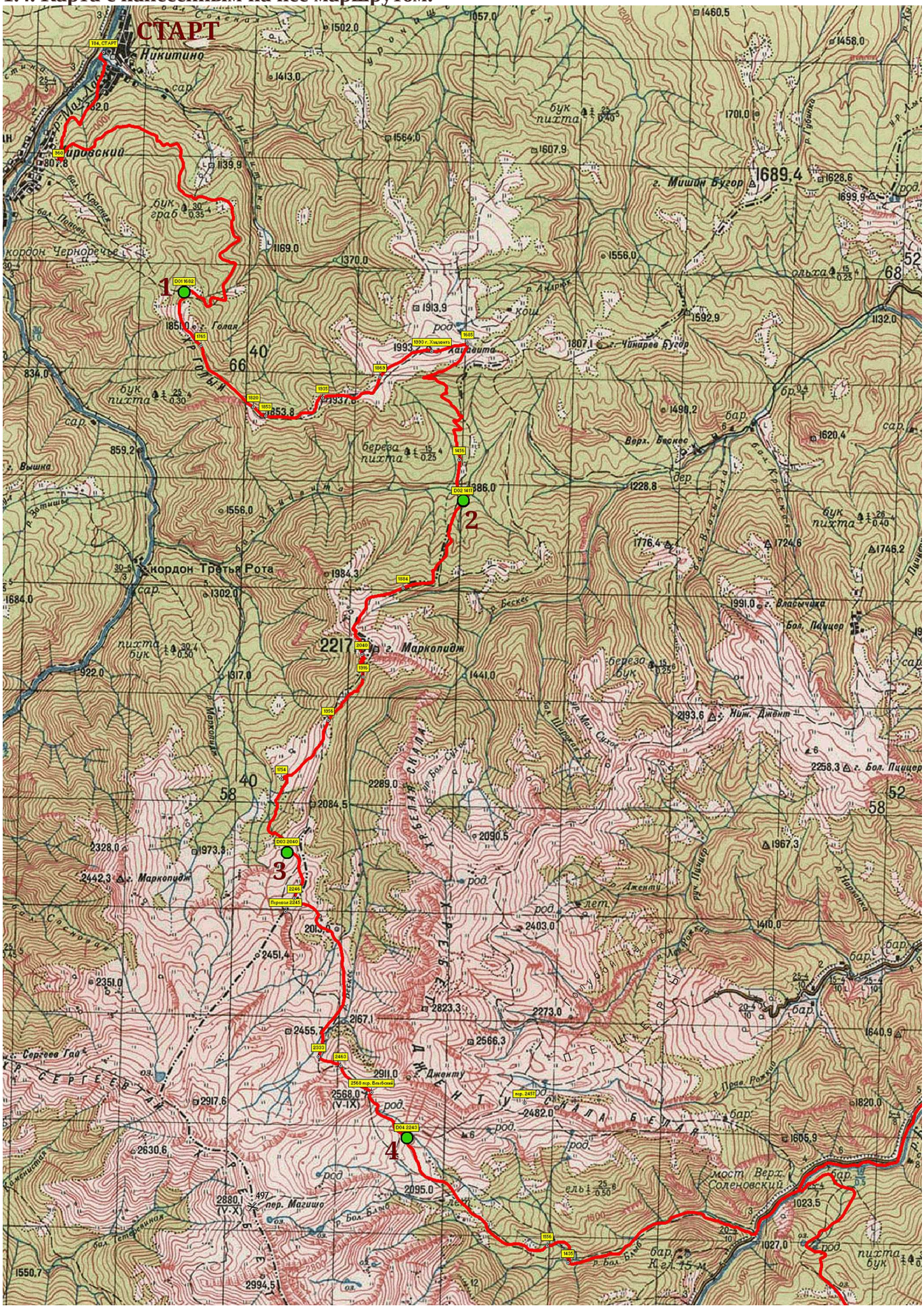

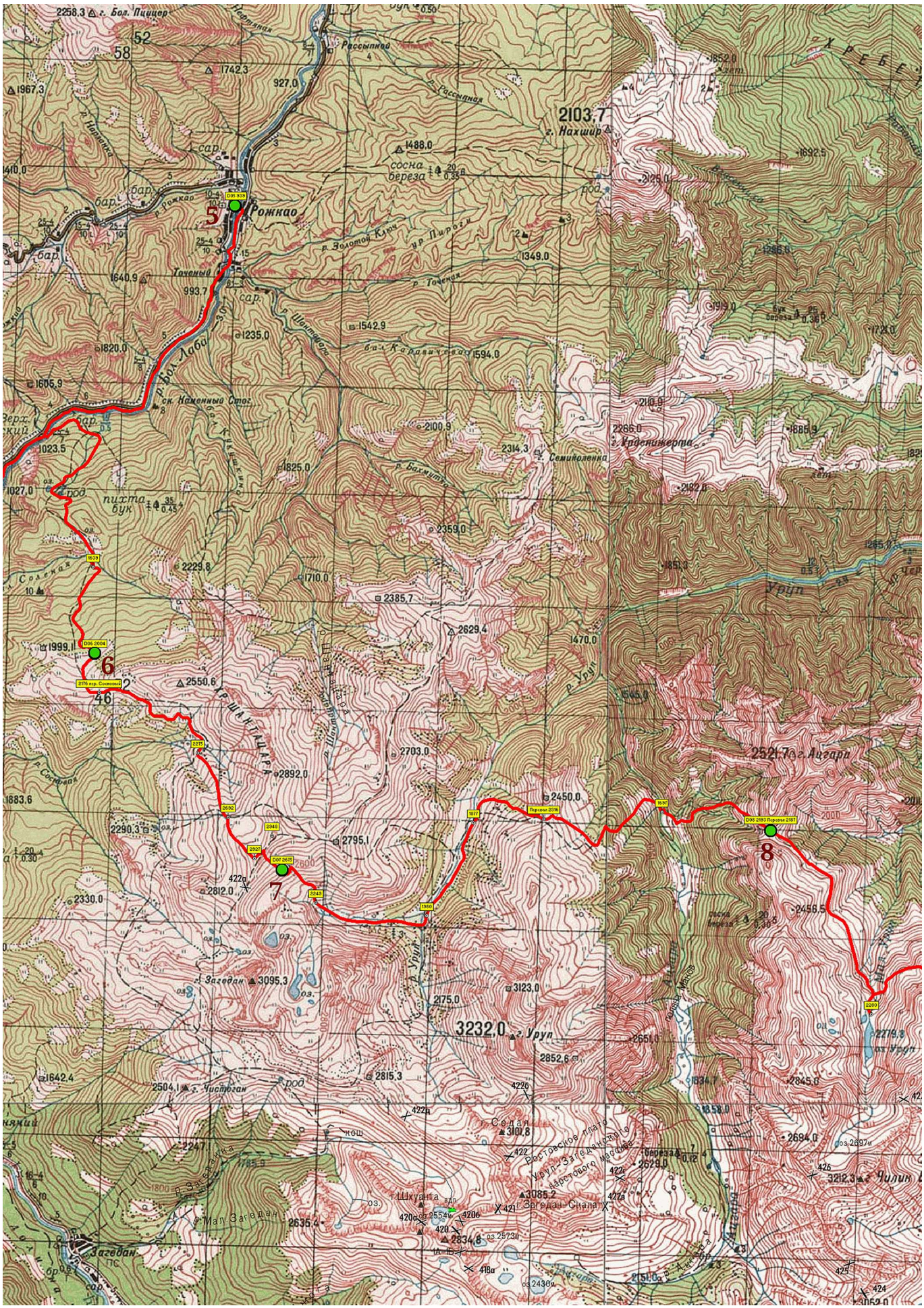
5
6
7
8
Рожкао
2103,7
г. Нахшир
3232,0
г. Уруп
2521,7
г. Ацгара
Загедан
Мал. Загедан
Шкуанта
Загедан-Скала
Чистоган
Уруп
Семиколенка
Ростовское плато
Уруп-Загеданского
карстового массива
Р. Бол. Лаба
Р. Уруп
Р. Загеданка
Р. Шкуанта
Р. Шаджатмаз
Р. Золотой Ключ
Р. Точная
Р. Рожкао
Р. Соленая
Р. Сосновая
Р. Бахмутка
Р. Шоптикарт
Р. Пироги
Р. Рассыпная
Р. Черная
Р. Нефтяная
Р. Карбанчевая
Р. Каменный Стог
Р. Кашкинка
Р. Сосновая
Р. Ацгара
Р. Мелкая
Р. Ацгарка
Р. Ацгарка
Р. Ацгарка

ФИНИШ
9
ХРЕБЕТ ВЛАСЕНКОВА
ЧЕРЕМУХОВЫЙ ХР.
УРУПСКИЙ ХР.
СУЖЕННЫЙ ХР.
ХРЕБЕТ ЧИЛИН
ТОПОЛЬНЫЙ ХР.
Чилин Скала
Чилин Второй
Финиш 1008
Перевал 2258
Перевал 2041
2400
2280
1960
1906
1882
2006
1958

1.5. Календарный график движения.

Примечание: В столбце "Подъём Н" прописана положительная вариация высоты за день (сумма всех наборов). В столбце "L " прописан фактически пройденный путь по карте. В столбце "L эфф." прописан эффективный путь **L эфф. = L + 10 * H** (для оценки трудоемкости).

Дата	N	Наименование участка пути	Перепады высоты	Высота ночевки	H [m]	L[км]	L эфф.
27.4	-	Посадка на поезд № 034С в 21 час. 50 мин.	-	-	-	-	-
28.4	-	Поезд					
29.4	1	01.36 - прибытие поезда в Армавир, переезд в Никитино. Переход с.Никитино - подъёмник на хр. Голый.	784-1682	1682	898	10.9	19.88
30.4	2	п.т. - г. Хацавита (1993) - р. Хацавита.	1682-1935-1869-1993-1402-1417	1417	392	12	15.92
01.5	3	п.т. - траверс зап. склона г.Маркопидж – р. Маркопидж - верхний пост Соленовского охотхозяйства.	1417-2040-1916-1956-1754-2040	2040	949	9.32	18.81
02.5	4	п.т. - пер. 2245 (1А) – р. Бескес - пер. Блыбский (2568, 1А) – истоки р. Б.Блыб	2040-2246-2008-2568-2243	2243	766	7.16	14.82
03.5	5	п.т. - р. Б.Блыб – р. Б.Лаба-- пос. Рожкао	2243-939	939	0	16.45	16.45
04.5	6	Переезд: Рожкао - Верхний Соленовский мост – дорога за балкой Соленой + переход до коша под пер. Сосновый	1639-2004	2004	365	2.15	5.8
05.5	7	п.т. - пер. Сосновый (2175, н.к.) - пик 2927 (1А) - вост. ребро пика 2927	2004-2927-2675	2675	923	6.99	16.22
06.5	8	п.т. - р. Уруп – пер. 2316 (н.к.) - р.Ацгара – пер. 2187 (н.к.)	2675-1877-2316-1694-2193	2193	938	12.8	22.18
07.5	9	п.т. - оз. Уруп – пер. 2258 (н.к.) - кош в долине р. Чилик	2193-2183-2280-2207-2400-2258-2079	2079	290	11.92	14.82
08.5	10	п.т. - хр. Хурук - устье р.Бульварка + переезд в пос. Уруп	2079-1958-2006-1008	-	48	20.55	21.03
09.5	-	Отдых в пос. Уруп, экскурсия в пос. Мостовской на термальные источнии	-	-	0	0	0
10.5	-	Переезд в Армавир.			0	0	0
11.5	-	Посадка на поезд №061 в 01 час. 56 мин.			0	0	0
12.5		Прибытие в Москву в 05 час. 23 мин.			0	0	0
		ВСЕГО			**5569**	**110.24**	**165.93**

В зачет Lмар = 110,24 км * 1,2 = **132 км**
Суммарный перепад высот на маршруте DH = (5569 +700) * 2 – (1008-784) – 700 = **11614** м.

1.6. Верификация категории сложности маршрута.

Проведем расчет баллов по методике категорирования пешеходного маршрута, утвержденной решением Президиума ФСТР от 30 ноября 2016 г. [4].

Расчет баллов за локальные препятствия ЛПб. В походе было 17 бродов, из них 6 бродов через Б.Блыб следует отнести к 1А к.с., 8 бродов через Бульварку следует классифицировать, как н.к., еще два простых брода через М.Блыб и один через Ацгару выходят за ограничение про числу бродов и не учитываются. Итого 6 * 1 + 8 * 0.5 = **10** баллов. На маршруте пройдено 4 перевала н.к. (Сосновый, 2316, 2187, 2258). В зачет идут два из них, что дает **4** балла. На маршруте пройдено 2 перевала 1А к.с. (2245 и Блыбский), и это дает **8** баллов. Вершина 2927 дает **4** балла. Всего, ЛПб = **26**. Максимальное число баллов, идущее в зачет ограничено, как **20**.

Расчет баллов за протяженные препятствия ППб = Кт × ППор × (Lмар/L), где ППор = 24, коэффициент Кт для Западного Кавказа равен 0.35, (Lмар/L) = 132/120 = 1.1, в итоге, ППб = **9.24**

Расчет баллов за район Рб = Г х К х А, где показатель Г для Западного Кавказа равен 4, К = 1 + DH/12 = 1 + 11614/12000 = **1.968**, и так как маршрут проходит через селение Рожкао, то А = 0.5, в итоге, Рб = **3.94**

Общее количество баллов КСб = ЛПб + ППб + Рб = 20 + 9.24 + 3.94 = 33.18 ~ **33** балла. Неравенство 21 < 33 < 59 подтверждает вторую категорию сложности пройденного маршрута.

1.7. Соответствие заявленного и пройденного маршрута.

В походе допущено единственное существенное отклонение от основного варианта маршрута - это эвакуация из верховьев Большого Блыба вниз по ущелью до дороги вдоль Большой Лабы. Это было оправдано требованиями безопасности. Действительно, вечером 02.05.2019 после прохождения перевала Блыбского (2658,1А) пошел дождь. Ночью он перешел в снегопад, который продолжился утром 03.05.2019. За ночь выпало около 10 см снега. Видимости не было, в туманной мгле удавалось что-то разглядеть среди снега лишь в 50-70 метрах.

Запланированный траверс южного склона г. Дженту к перевалу 2457, ведущему в долину Пр. Рожкао, проходил сначала по большим снежникам, а затем пересекал многочисленные снежные кулуары. Мы это видели еще 02.05.2019 с перевала Блыбского. После снегопада да еще в тумане такой траверс показался нам очень опасным. По любому из кулуаров на нас могла съехать мокрая поверхностная лавина. И действительно, ближе к полудню 03.05.2019 мы увидели, как съезжают такие лавины. Поэтому мы решили эвакуироваться вниз по долине Большого Блыба. В нашем GPS-приемнике имелся трек этого спуска группы зеленоградских школьников под руководством Андрея Жарова [2].

1.8. Элементы новизны в маршруте.

1). В походе пройден траверс пика 2927, как перевал, параллельный перевалу Сосновый Урупский. В условиях запоздавшей весны такой траверс значительно проще и безопаснее прохождения перевала Сосновый Урупский.

2). Выход из верховьев рек Уруп и Ацгара через скотогонные перевалы мимо озера Уруп, по хребту Хурук в пос. Уруп стратегически важен для планирования горных и пешеходных маршрутов, запасных и аварийных вариантов, но нигде полностью не описан. Возможно это есть в каких-то очень старых отчетах. Надеемся, что наше описание полезно, так как отражает современное состояние этого пути.

1.9. Безопасность.

Группа встала на учет в Карачаево-Черкесском ПСО, имела спутниковый телефон, GPS-приемник с загруженными треками основного и запасных вариантов маршрута и некоторый избыток снаряжения, которое так ни разу и не понадобилось: одна веревка (D8 40 м) в общественнном снаряжении и страховочные системы в комплектах личного снаряжения. Кроме того, все участники были снаряжены ледорубами, кошками и снегоступами, которые, напротив, активно использовались.

2. ОПИСАНИЕ МАРШРУТА. ПЕРВАЯ ЧАСТЬ.

Как правило, подъем дежурного осуществлялся в 4 час. 30 мин., выход группы с места ночевки в диапазоне от 6 час. 30 мин. до 7 час. 15 мин. Длительность стандартного перехода 45 мин. Поход проходил в условиях запоздавшей многоснежной весны.

2.1. Заезд к маршруту.

Ночью **29.04.2019** мы слезли с поезда на железнодорожном вокзале Армавир-1, загрузились в арендованный микроавтобус и к 7 час. 30 мин. прибыли в пос. Никитино к началу маршрута у подвесного пешеходного моста через р. Никитинка. Координаты моста: N 43° 58.160' E 40° 42.519' H 784.

Ф.1. Подвесной мост через р. Никитинка.

2.2. Траверс хребта Голый и горы Хацавита.

За подвесным мостом мы вышли на грунтовую дорогу, ведущую к верхней станции подъёмника, расположенного на вершине Голая (1851). Сначала дорога плавно поднимается, следуя на юг по правому борту долины Малой Лабы, а в точке N 43° 57.050' E 40° 41.912' H 960 резко поворачивает на северо-восток и начинает огибать вершину Голая. Подъём до верхней станции подъёмника занимает 6 переходов. Рядом со станцией в точке N 43° 55.758' E 40° 43.648' H 1682 встали на ночлег.



Ф.2. Дорога к верхней станции подъёмника на горе Голая.

Ф.3. Удивительный цветок.

Ф.4. Лагерь 3-х групп ЦСТ МАИ (Андрея Лебедева, Алексея Перевощикова и Дмитрия Пронина) около верхней станции подъёмника на горе Голая.

Ф.5. Команда на биваке около верхней станции подъёмника на горе Голая.

Утром **30.04.2019** мы начали подъём по дороге на хребет Голый и почти сразу свернули направо к вагончику, рядом с которым стоит мангал и бьёт из трубы вода. За вагончиком начинается тропа, которая выводит на гребень хребта Голый в обход горы Голая. Эта тропа сливается с дорогой для квадроциклов, которая идет, в основном, по гребню хребта, но иногда справа от гребня, см. фото 8.

Ф.6. Вид с хребта Голый на ущелье р. Уруштен.

Ф.7. Вид с хребта Голый на перевал Блыбский и на вершину Дженту (слева от перевала).

Ф.8. На квадроцикольной дороге.

В районе точки N 43° 54.586' E 40° 44.604' H 1820 квадроцикольная дорога уходит вправо и спускается, скорее всего, в долину Малой Лабы. Здесь следует сойти с дороги и продолжить движение по гребню хребта Голый. Короткий подъём на очередную вершину хребта Голый завершается выходом на тропу, которая следует по гребню хребта.

Следующую вершину N 43° 54.676' E 40° 45.557' H 1935 тропа обходит траверсом её северного склона. Однако в эту весну она была полностью под снегом, поэтому нам пришлось идти строго по гребню через вершину 1935.

Один из скальных жандармов её восточного гребня мы обошли по южному склону. Затем мы спустились на седло 1869 между вершиной 1935 и горой Хацавита (1993). От верхней станции подъёмника до этого седла 3 перехода. Подъём с седла на г. Хацавита осуществляется по старой тракторной дороге.

Ф.10. На гребне вершины 1935.



Ф.11. От седла 1869 к вершине Хацавита (1993) ведет старая тракторная дорога.



Ф.9 Вид с хребта Голый. Панорама на юг.

Ф.12. Вид с вершины Хацавита на северо-восточный отрог вершины Дженту.

Миновав вершину, мы продолжили движение по этой дороге на восток, пока в точке N 43° 55.221' E 40° 47.551' H 1685 не вышли на дорогу со свежими следами протектора, ведущую к посту Соленовского охотхозяйства южнее г. Хацавита. Около этого поста в точке N 43° 54.048' E 40° 47.439' H 1456 мы встали на обед. От седла 1869 до поста 2,5 перехода.

После обеда мы спустились к р. Хацавита, пересекли её по камням и встали на ночлег в лесу на левом берегу ручья, который стекает с хребта Вал и впадает в Хацавиту. Координаты лагеря: N 43° 53.647' E 40° 47.490' H 1417.

Ф.15. Лагерь 1417 у подножия хребта Вал.

2.3. Траверс западного склона горы Маркопидж и перевал 2245.

Перевал 2245 находится в хребте, который соединяет вершину Маркопидж (2217) с хребтом Сергеев Гай, ориентирован с северо-запада на юго-восток и соединяет верховья рек Маркопидж (на СЗ) и Бескес (на ЮВ). Координаты перевала: N 43° 49.495' E 40° 45.089' H 2245. Именно через эту точку на гребне летом проходит тропа.

В условиях запоздалой весны мы прошли перевал без тропы в нестандартном месте, а именно, в точке N 43° 49.628' E 40° 45.211' H 2246. Стандартное прохождение перевала по тропе, описанное в [1], этой весной было нецелесообразным: тропа на юго-восточной стороне перевала была полностью завалена снегом, так как, огибая цирк перевала, выходит на склоны северной экспозиции.

Категория сложности перевала по условиям прохождения — 1А.

Утром **01.05.2019** за два перехода мы поднялись по торной тропе на хребет Вал и успели немного пройти по его гребню на запад до поляны N 43° 52.757' E 40° 46.680' H 1884. Еще за один переход мы поднялись на северо-западное плечо горы Маркопидж (2217). Чуть не доходя до этого плеча имеется родник, однако этой весной он оказался под снегом.



Ф.16. Вид с хребта Вал на вершину Маркопидж (2217).

Ф.18. Перекус около водопада посередине траверса западного склона горы Маркопидж.

Тропа на первой половине траверса западного склона г. Маркопидж была бесснежной. В середине траверса со скал стекал водопад. Здесь, в точке N 43° 52.151' E 40° 46.099' H 1971 мы остановились на перекус.

Тропа на второй половине траверса была завалена снегом. Однако в снегу за один день до нас были пробиты следы группой из Санкт-Петербурга, совершавшей пешеходный поход 2 к.с. и тремя всадниками-егерями, которые предприняли первую попытку (этой весной) посетить верхней пост Соленовского охотхозяйства. По этим следам мы завершили траверс западного склона г. Маркопидж и вышли на её южный гребень.

Здесь, по свободной от снега тропе мы спустились к перемычке в хребте, где стоит табличка охотхозяйства. Около этой таблички тропа резко поворачивает налево и спускается с гребня до высоты 1916 м. Затем она траверсирует восточный склон хребта соединяющего вершину Маркопидж с хребтом Сергеев Гай, и плавно поднимается на его гребень в точке N 43° 51.426' E 40° 45.661' H 1956. От плеча вершины Маркопидж 2 перехода.



Ф.19. Вид с плеча на траверс западного склона горы Маркопидж.



Ф.20. Траверс западного склона горы Маркопидж завершается выходом на её южный гребень. Впереди перевал Блыбский, который нам предстоит пройти.



Ф.21. Вид на южный склон вершины Маркопидж. Фото снято с гребня хребта перед выходом на перевал 2245.

Ф.22. Спуск с хребта от точки 1956 в долину реки Маркопидж.

Южнее точки 1956 в гребне хребта имеется безлесое седло, см. фото 22. За этим седлом тропа уходила под снег. Снег во второй половине дня был раскисшим и глубоко проваливался под ногами. Внезапно сгустившиеся тучи угрожали дождем. Поэтому мы решили спуститься с хребта на запад на обширные поляны около реки Маркопидж и на них пообедать.

Ф.23. Обед у ручья в долине реки Маркопидж.

К этим полянам вели следы егерских лошадей, по-видимому, егеря решили обойти заснеженный гребень хребта, заодно напоив лошадей. Во время обеда в точке N 43° 50.833' E 40° 45.029' H 1754 около одного из ручьев в долине р. Маркопидж мимо нас проехали трое, возвращавшихся с верхнего поста, егерей.

После обеда мы встали на их следы и начали подъём к верхнему посту Соленовского охотхозяйства. На очередной поляне мы потеряли следы и продолжили подъём иногда по звериным тропам, а чаще вообще без тропы. За два перехода мы достигли верхнего поста. Он был закрыт, егеря уехали. Здесь, в точке N 43° 50.108' E 40° 45.110' H 2040, мы встали на ночлег.

Ф.24. Верхний пост Соленовского охотхозяйства.

Ф.25. Необычный закат.

Утром **02.05.2019** мы покинули верхний пост Соленовского охотхозяйства и по травянистому склону взошли на гребень хребта, соединяющего г. Маркопидж с хребтом Сергеев Гай, см. фото 26. По гребню мы пошли на юг в поисках приемлемого спуска с хребта на восток.

Ф.26. Утренние сборы в лагере около верхнего поста Соленовского охотхозяйства. Красной линией обозначен путь подъёма на хребет.

В точке N 43° 49.628' E 40° 45.211' H 2246 мы свернули с гребня на восток и начали спуск по травянистому ребру, см. фото 27. Достигнув леса на плече этого ребра, мы повернули направо и спустились с ребра к руслу заболоченного ручья. Вдоль этого ручья мы подошли к левому истоку реки Бескес, пересекли его по снежному мосту и оказались у заброшенного коша в долине реки Бескес. От верхнего поста охотхозяйства два перехода.



Ф.27. Вид от точки 2246 на травянистое ребро, по которому мы спустились с перевала.

Ф.28. Вид из долины реки Бескес на травянистое ребро, по которому мы спустились с перевала.

2.4. Перевал Блыбский (2568, весной 1А).

Перевал Блыбский расположен в хребте, который соединяет вершину Дженту (2887) с хребтом Магишо. Перевал расположен между вершинами Дженту на северо-востоке и 2854 на юго-западе, ориентирован с северо-запада на юго-восток и соединяет долины рек Бескес (на СЗ) и Большой Блыб (на ЮВ). Координаты перевала: N 43° 47.672' E 40° 46.289' H 2568.

Подъём на пер. Блыбский осуществляется в два этапа, см. фото 29. На первом этапе — относительно крутой подъём от точки N 43° 48.033' E 40° 45.558' H 2333 в русле центрального истока р. Бескес к седлу в точке N 43° 47.941' E 40° 45.864' H 2463 на северном отроге вершины 2854. На втором этапе — траверс пологих снежных полей между седлом 2463 и перевалом Блыбский.

Подъём от Коша до точки 2333 занял два перехода и проходил по террасе левого берега р. Бескес, а потом его центрального истока. Большую часть пути шли по траве, однако очень часто приходилось пересекать снежники. В конце пути к точке 2333 мы шли по заваленному снегом руслу центрального истока р. Бескес.

Подъем от точки 2333 к точке 2463 осуществлялся в нижней трети по снегу, а потом по травянистому склону и занял один неполный переход. Еще один переход потребовался для траверса снежных полей на пути к перевалу Блыбскому. Седловина перевала была бесснежной.

От середины седловины на юго-восток спускается бесснежное травянистое ребро, см. фото 31. По этому ребру мы спустились с перевала до его подножия. Вся долина Большого Блыба в верхней части была завалена снегом. Мы надели снегоступы и спустились к точке N 43° 47.225' E 40° 46.769' H 2243, где поставили лагерь на травянистом выступе над пробивающемся кое-где из-под снега ручьем, см. фото 33.



Ф.29. Вид со склона горы Маркопидж (2217) на перевал Блыбский (2568). Подъём от точки 2333 на седло 2463 проходит по едва заметной на фото проталине. Траверс от седла 2463 до перевала Блыбского отмечен красной линией.



Ф.31. Спуск с перевала Блыбский на юго-восток.

Ф.32. Спуск от подножия перевала Блыбский к месту ночевки, сейчас наденем снегоступы.

Ф.33. Лагерь 3-х групп ЦСТ МАИ (Андрея Лебедева, Алексея Перевощикова и Дмитрия Пронина) в верховьях реки Большой Блыб.

2.5. Спуск по долине Большого Блыба.

К вечеру 02.05.2019 пошел дождь. Ночью он перешел в снегопад, который продолжился утром **03.05.2019**. За ночь выпало около 10 см снега. Видимости не было, в туманной мгле удавалось что-то разглядеть среди снега лишь в 50-70 метрах.

Ф.34-35. Утренние сборы 03.05.2019.

Запланированный траверс южного склона вершины Дженту к перевалу 2457, ведущему в долину Правого Рожкао, проходил сначала по большим снежникам, а затем пересекал многочисленные снежные кулуары, см. фото 32 и 48. Мы это видели еще 02.05.2019 с перевала Блыбского. После снегопада, да еще и в тумане такой траверс показался нам очень опасным. По любому из кулуаров на нас могла съехать мокрая поверхностная лавина.

Ф.36. Вид на юго-восточный склон перевала Блыбский утром 03.05.2019.

Ф.37. В центре кадра в кулуаре видна только что съехавшая мокрая поверхностная лавина.

И действительно, ближе к полудню 03.05.2019 мы увидели, как съезжают такие лавины, см. фото 37. Поэтому мы решили эвакуироваться вниз по долине Большого Блыба. В нашем GPS-приемнике имелся трек этого спуска группы зеленоградских школьников под руководством Андрея Жарова [2].

Мы надели снегоступы и поднялись на отрог между реками Малый и Большой Блыб. Потом пошли вдоль гребня этого отрога. Достигнув зоны леса, сняли снегоступы. Здесь снег лежал лишь на склонах северной экспозиции, и мы могли выбирать бесснежные участки на южной стороне отрога.

Мы шли, в основном, без тропы, лишь изредка нам удавалось использоватиь звериные тропы. Спуск проходил от поляны к поляне с преодолением коротких перелесков между ними. Наконец, в точке N 43° 46.349' E 40° 47.867' H 1847 мы наткнулись на дорогу. По этой дороге, преодолев два несложных брода через Малый Блыб, мы спустились к реке Большой Блыб прямо к первому броду в точке N 43° 45.956' E 40° 48.998' H 1435.

Далее дорога идет вдоль реки, пересекая её с одного берега на другой. Всего на участке пути от точки 1435 до Большой Лабы мы преодолели 6 бродов. Все броды были весьма напряженными, вода была по колено или чуть выше. Особенно затруднительным оказался третий брод, см. фото 38. Опора на ледоруб при такой высокой и быстрой воде не надежна, приходится сильно наклоняться в потоке, при этом теряется устойчивость, к тому же ледоруб и руку заливает водой. Поэтому мы бродили, опираясь на деревянные палки, которые подбирали перед каждым бродом, а кто-то использовал трекинговые (или лыжные) палки.

Ф.38. Александр Никишов преодолевает третий брод.

Ф.39. Андрей Лебедев вышел с дубиной в центр потока, чтобы подстраховать девушек.

Ф.40-41. В целом, броды через Большой Блыб оказались весьма напряженными: течение быстрое, а глубина по колено или даже чуть выше.

К 16 часам мы спустились на дорогу вдоль Большой Лабы, пообедали и к 20 часам прибыли в пос. Рожкао, где встали лагерем в точке N 43° 49.010' E 40° 54.778' H 939 рядом с пешеходным подвесным мостом через Большую Лабу.

Ф.42. В селении Рожкао на берегу Большой Лабы.

3. ОПИСАНИЕ МАРШРУТА. ВТОРАЯ ЧАСТЬ.

3.1. Траверс пика 2927 (1А).

Вершина 2927 расположена в хребте Шантацара в водоразделе между реками Большая Лаба и Уруп, севернее перевала Сосновый Урупский. На вершине установлена мемориальная доска в память о погибшем горном мотоциклисте Сергее Николаеве.

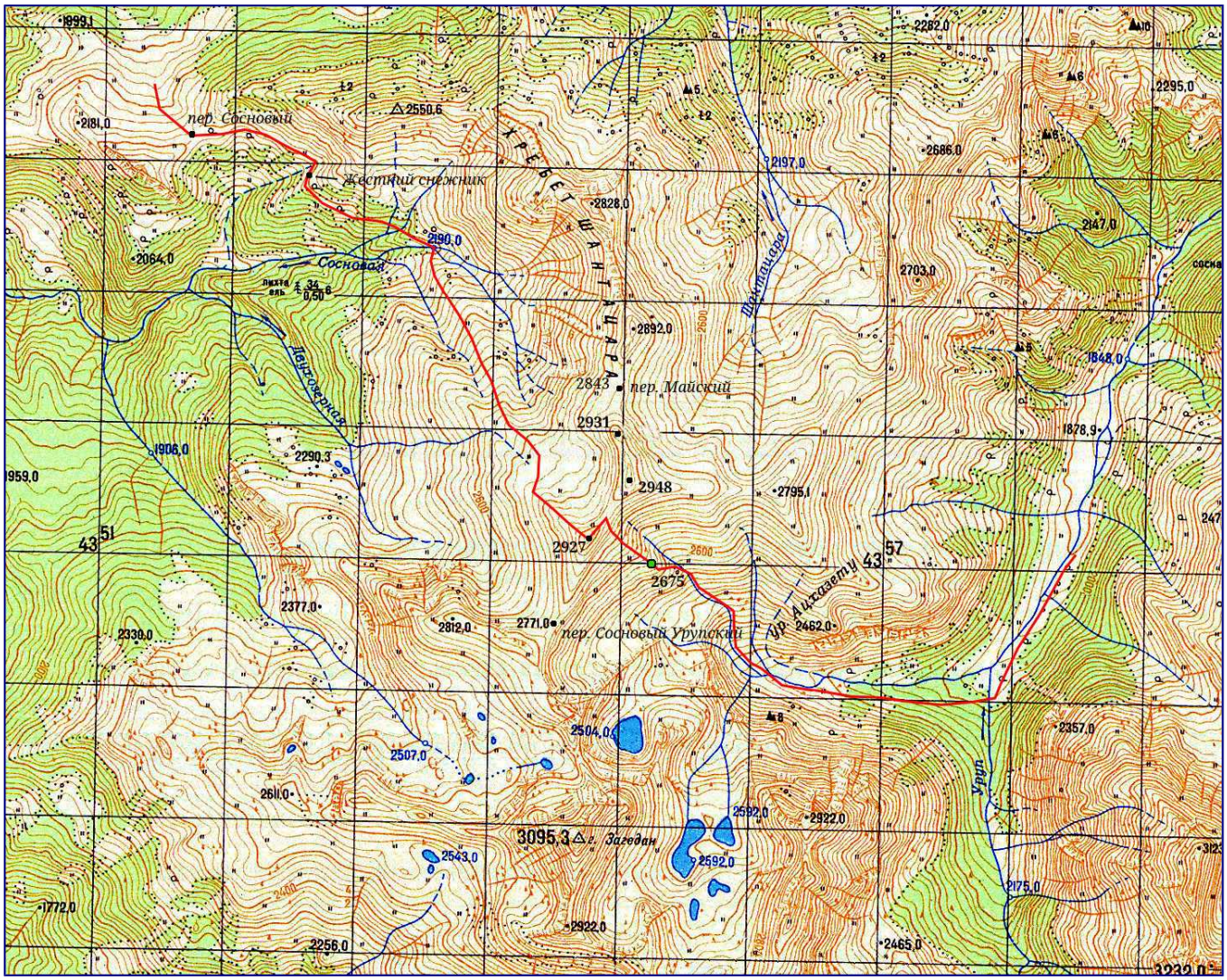

Переход с перевала Сосновый в долину реки Уруп через вершину 2927.

Координаты вершины: N 43° 42.430' E 40° 55.086' H 2927. Траверс вершины с запада на восток позволяет, так же как и перевал Сосновый Урупский, связать верховья рек Сосновая и Уруп, но весною такой траверс значительно проще и безопаснее перевала Сосновый Урупский.

Утром **04.05.2019** мы взяли заброску и отправились по дороге к Верхнему Соленовскому мосту. Шли не долго, минут через 20 мы загрузились на КАМАЗ-лесовоз. Уже в пути выяснилось, что машина направляется к кошу под перевалом Сосновый — редкостное везение!

За балкой Соленой на крутом подъёме в точке N 43° 45.362' E 40° 52.843' H 1633 КАМАЗ заглох. Водитель поставил его на ручной тормоз, и все, включая рабочих, покинули машину. За два перехода мы дошли до кошевой поляны и установили лагерь в точке N 43° 44.503' E 40° 52.877' H 2004 в 150 метрах, не доходя до коша. К вечеру в кош спустились 5 охотников.

Утром **05.05.2019** погода отличная. За один переход поднялись на перевал Сосновый N 43° 44.098' E 40° 52.938' H 2176. На перевале повернули налево и встали на тропу, которая огибает траверсом склоны хребта Шантацара.



Ф.46. Вид от коша на хребет Магишо, перевал Блыбский и вершину Дженту.

Ф.47. Вид на кош со склона перевала Сосновый.

В километре от перевала тропа скрылась под весьма крутым и протяженным снежником, шириной около 120 м, см. фото 51 и 52. Через него вели заплывшие следы, по-видимому, всё тех же пятерых охотников. Однако снег с утра был очень твердым, поэтому мы надели кошки и аккуратно, с самостраховкой ледорубом пересекли этот небезопасный снежник.



Ф.48. Вид с перевала Сосновый на перевал Блыбский.



Ф.49. Вид с перевала Сосновый на вершины 2931, 2948, 2927 и на перевал Сосновый Урупский.

Ф.50. Путь подъёма на вершину 2927.

Ф.51. Впереди крутой и жесткий снежник.

Ф.52. На траверсе снежника.

После этого мы за один переход достигли заснеженного русла ручья в точке N 43° 43.619' E 40° 54.359' H 2217, откуда начинался подъём на ребро, ведущее к цирку трёх вершин: 2931, 2948 и 2927 м, см. фото 50. На склоне этого ребра северной экспозиции лежал глубокий снег. Поднятьсмя по нему нам помогли следы пятерых охотников. А вот на склоне южной экспозиции снега не было. Здесь мы покинули тропу и по травянистому южному склону ребра за два перехода поднялись в цирк трёх вершин. Лишь в конце второго перехода трава сменилась сплошным снежным покровом, см. фото 50.

Ф.53. Мы на краю цирка, высота 2692 м. Вид на перевал Майский (2843) и на вершину 2931 (справа от перевала Майского).

Из цирка мы поднялись на западный гребень вершины 2927. Его южная сторона оказалась свободной от снега, см. фото 54. По траве с осыпными выходами (в верхней части гребня) мы за один переход достигли вершины.

Ф.54. На южной стороне западного гребня вершины 2927. В центре кадра перевал Сосновый Урупский, за ним вершина Загедан (3095).

Ф.56. На вершине 2927.



Ф.57. Вид с вершины 2927 на юг, на вершину Загедан (3095) и перевал Сосновый Урупский (2771).

Ф.58. Вид с вершины 2927 на восток, в долину реки Уруп. Красной линией обозначен путь спуска по ребру от точки 2888 до плеча 2675 этого ребра.

С вершины 2927 мы пошли по гребню на север к вершине 2948, но не дойдя до седловины между вершинами, в точке N 43° 42.513' E 40° 55.218' H 2888 свернули направо и начали спуск в долину р. Уруп, см. фото 58, 60-62.

Ф.59. Вид с вершины 2927 на север, на вершину 2948.

Спуск от точки 2888 осуществлялся по неявно выраженному ребру, которое приводило к плечу 2675 м, возвышающемуся над верховьями левого истока р. Уруп. По ходу справа от этого ребра был крутой заснеженный склон перевала Сосновый Урупский, а слева от ребра спускался протяженный и узкий снежный кулуар.



Ф.60. Вид с плеча 2675 м на верхнюю часть ребра.



Ф.61. Вид из долины левого истока реки Уруп на путь спуска с вершины 2927.



Ф.62. Вид с юга (с гребня вершины 2910) на путь спуска по ребру от точки 2888 до плеча 2675. Фото из похода в августе 2017 г. [3].

Спуск по ребру от точки 2888 к плечу 2675 осуществлялся в кошках и проходил по траве и коротким снежникам, см. фото 60. На плече, в точке N 43° 42.321' E 40° 55.470' H 2675 мы остановились на ночлег, см. фото 64. Продолжать движение было опасно. С плеча необходимо спускаться налево в кулуар, заполненный раскисшим, к концу дня, снегом. Весь кулуар был лавиноопасен. Следы поверхностных мокрых и грунтовых лавин были повсюду вокруг нас, см. фото 63, 68-70. На обед, ужин и завтрак топили снег - вот такая жертва ради безопасности.



Ф.63. Следы поверхностных мокрых лавин на склонах вершины Загедан.

Ф.64. В лагере на плече 2675 на обед, ужин и завтрак топили снег.

Утром **06.05.2019** мы продолджили спуск в кошках по ребру, теперь уже с плеча 2675, пользуясь травянистыми полками между невысокими скальными сбросами, пока не увидели простой выход в заснеженный кулуар слева от ребра.

Крутизна кулуара здесь была уже небольшой и позволяла спускаться в кошках лицом от склона даже на перегибах, то есть, в самых крутых местах. После морозной ночи снег держал хорошо,

лавинной опасности не было. В двух местах мы пересекли остатки грунтовых лавин — сползших по водоупорному слою и расколовшихся на кубики снежников, см. фото 68 и 69.

Ф.65. Пасмурное утро 06 мая.

Ф.66. Спуск с ребра в куруар.

Ф.67. Спуск по кулуару.

Ф.68. Следы небольшой грунтовой лавины. Снежник лежал на водоупорном слое и по нему сорвался и съехал в наш кулуар. Следы свежие, скорее всего, это произошло днем 05 мая.

Ф.69. Следы грунтовой лавины покрупнее. Обломки выглядат обтаявшими, скорее всего эта лавина сошла в наш куклуар 04 мая.

Кулуар вывел нас в долину левого истока реки Уруп, в точку N 43° 41.984' E 40° 55.933' H 2249. Чтобы миновать брод и оказаться на правом берегу реки Уруп, мы пересекли заснеженный березовый лес, см. фото 72, и по снежному мосту перешли через правый исток реки Уруп. Почти сразу после этого снег кончился, и мы оказались на лугах правого берега реки, см. фото 73.

Ф.70. Вершина 2922. Здесь, в долине левого истока реки Уруп, рядом с лавинными выносами имеется множество медвежьих следов.

Ф.71. Медвежьи следы.

Ф.72. Чтобы оказаться на правом берегу реки Уруп, нам пришлось пересечь это березовое криволесье.

Ф.73. Наконец, мы достигли правого берега реки Уруп.

3.2. Перевал 2316 (н.к.) находится в северном отроге вершины Уруп (3232), расположен южнее вершины 2450, ориентирован с запада на восток и соединяет реки Уруп (на западе) и Ацгара (на востоке). Перевал используется пастухами для пригона коров в верховья реки Уруп. Координаты перевала: N 43° 42.829' E 40° 59.059' H 2316.

Ф.74. В долине реки Уруп.

По хорошей тропе правого берега реки Уруп мы спустились к подножию перевала 2316. В точке N 43° 42.791' E 40° 58.092' H 1877 тропа отрывается от поймы реки и поднимается по правому берегу в короткую висячую долину, ведущую к перевалу 2316.

Ф.76. Вид от точки 1877 на тропу, уходящую к перевалу 2316.

Ф.77. Последний взгляд на верховья реки Уруп.

Ф.78. Медвежий след на тропе.

Поднявшись в висячую долину, тропа уходит под снег. Сначала мы попытались пробиться к свободному от снега орографически правому борту этой долины, см. фото 79. Но потом оставили эту попытку и по следам кабанов поднялись по заснеженному березовому лесу в перевальный цирк. Здесь, выше леса, сплошного снега уже не было. Мы выбрали свободное от снега травянистое ребро и по нему поднялись на перевал, см. фото 80.



Ф.79. В висячей долине перевала 2316.



Ф.80. Вид на западный склон перевала 2316 из его цирка.

Спуск с перевала траверсом вправо приводит к кошевому месту, затем тропа выходит на поросшее лесом ребро, отделяющее восточный цирк перевала 2316 (слева от ребра) от ручья (справа от ребра), см. фото 81.



Ф.81. Вид с перевала 2316 на восток.



Ф.82. Вид с перевала 2187 на восточный склон перевала 2316.

Место, где основная тропа покидает гребень ребра и спускается к ручью, мы не нашли и проскочили мимо, следуя вдоль ребра. Вскоре тропа потерялась, и мы без тропы по сосновому лесу спустились с ребра к ручью. Здесь мы снова встали на основную тропу и по ней спустились к р. Ацгара. Река в этом месте течет в каньоне, но в 400 метрах выше, в точке N 43° 42.896' E 41° 0.684' H 1697 имеется удобный для брода разлив. Сразу после брода мы встали на обед. Здесь, в точке N 43° 42.922' E 41° 0.702' H 1694 в Ацгару впадает ручей, стекающий с перевала 2187.

3.3. Перевал 2187 (н.к.) находится в северном отроге вершины 2845, расположен южнее вершины Ацгара (2521), ориентирован с запада на восток и соединяет долины рек Ацгара (на западе) и Малый Уруп (на востоке). Перевал используется пастухами для перегона коров в верховья рек Ацгара и Уруп. Координаты перевала: N 43° 42.726' E 41° 2.174' H 2187.

После обеда на берегу р. Ацгара мы начали подъём на пер. 2187. Начало тропы к этому перевалу мы не нашли. Сначала шли по полянам по-ходу справа от ручья. Наконец, в точке N 43° 42.861' E 41° 1.094' H 1840 мы обнаружили тропу, которая привела на левый берег ручья, и вдоль ручья поднялась выше леса.

Далее очень хорошая тропа сначала по травянистому ребру, а потом траверсом травянистого склона вывела нас на перевал, см. фото 81. Прямо на перевале, в точке N 43° 42.709' E 41° 2.155' H 2193 мы встали лагерем на ночлег. Воду брали из маленького ручейка из-под снежника. Восточный склон перевала 2187 глубоко спускается в долину Малого Урупа. Прямо напротив, за этой долиной хорошо видна Чилик-скала (2422) и наш следующий перевал 2258 справа от неё. Наш путь к перевалу 2258 шел в обход этой котловины траверсом её склонов, см. фото 86 и 87. Посередине этого пути находится восхитительное озеро Уруп.

Утром **07.05.2019** мы начали траверс к озеру Уруп. Прямо с перевала 2187 направо с небольшим подъёмом уходит тропа, которая тут же теряется в снегу, см. фото 86. Дикие животные хорошо

чувствуют тропы под снегом, поэтому их следы служили нам маркировкой. Сразу за перевалом мы осуществили 700-метровый траверс снежного склона, см. фото 84.



Ф.84. Траверс 700-метрового снежного склона на повороте в долину Малого Урупа.

После смены экспозиции склона с северной на восточную снег прекратился, и мы оказались на обширном пастбище с отдельно лежащими снежниками. Вокруг цвели крокусы и первоцветы — желтые, синие, фиолетовые.



Ф.88. Наклонная полка, по которой начинается подъём к перевалу 2258.

Противоположный склон долины Малого Урупа был тоже почти свободен от снега. На нем хорошо просматривалась наклонная полка, которая начинается в точке N 43° 41.092' E 41° 3.745' H 2207 чуть ниже озера Уруп, см. фото 87.



Ф.86. Начало пути с перевала 2187 к оз. Уруп. Вид с противоположного борта долины Малого Урупа.



Ф.87. Привал на траверсе к озеру Уруп. На заднем плане разметка пути от озера Уруп к перевалу 2258.

Ф.89-90. Озеро Уруп и вершины: Чилик Второй (3212) и 3011 (справа).



Ф.91. Снежный мост через Малый Уруп и начало пути по наклонной полке.

После осмотра озера мы пересекли речку по снежному мосту и начали подъём по описанной выше полке к перевалу 2258, см. фото 91, 88 и 87.

3.4. Перевал 2258 (н.к.) расположен в водоразделе рек Уруп и Чилик южнее Чилик-скалы (2422), ориентирован с запада на восток и соединяет долину Малого Урупа (на западе) с долиной реки Чилик (на востоке). Координаты перевала: N 43° 42.473' E 41° 6.720' H 2258.

Подъем от озера Уруп по наклонной полке заканчивается в точке N 43° 41.340' E 41° 4.231' H 2321, где полка упирается в спускающееся с хребта ребро, см. фото 87. Подъём на ребро осуществляется по травянистому склону и завершается в точке N 43° 41.309' E 41° 4.369' H 2400. С этой точки перед нами открылось большое плоское пастбище.

На противоположном (северном) краю этого пастбища начинается траверсная тропа. По этой тропе, преодолевая многочисленные снежники, мы вышли сначала на перевал N 43° 41.981' E 41° 6.120' H 2241, где мы пообедали, а потом на перевал 2258.



Ф.92. Траверсная тропа к перевалу 2258.

Ф.93. Вид с перевала 2258 на юго-запад. В центре кадра вершина Чилик Второй (3212).

Ф.94. Вид с перевала 2258 на Чилик-скалу (2422).

С перевала 2258 на восток спускается торная тропа, которая траверсом левого борта долины р. Чилик выводит на дорогу, идущую к военной обсерватории на горе Чапал. По этой тропе мы дошли до первого после перевала коша и встали на ночлег. Координаты лагеря: N 43° 42.457' E 41° 7.441' H 2079.

3.5. Путь от реки Чилик до поселка Уруп.

Утром 08.05.2019 мы продолжили путь по тропе вдоль левого борта долины р. Чилик. На подходе ко второму кошу эта тропа превратилась в дорогу. В точке N 43° 43.134' E 41° 10.548' H 1958 мы свернули с дороги и поднялись на невысокий перевал N 43° 43.327' E 41° 10.392' H 2006 в хребте к северу от дороги.

С перевала открывается вид на скалистую юго-западную часть хребта Хурук. В точке N 43° 43.530' E 41° 10.500' H 1969 мы встали на тропу, которая траверсирует южный склон хребта Хурук в обход его скалистого гребня. В конце траверса эта тропа поднимается серпантином между скальными выходами и в точке N 43° 44.005' E 41° 11.337' H 1960 выходит на обширные поляны на пологой северо-восточной части хребта Хурук.

По широкому гребню хребта Хурук мы достигли точки N 43° 45.596' E 41° 12.467' H 1808. В районе этой точки нам надо было спуститься с гребня, чтобы попасть на отрог, ведущий к слиянию рек Уруп и Бульварка. Однако никакой тропы в сторону спуска мы не заметили. Напротив, хорошо заметная тропа, переходящая в лесную дорогу, см. фото 98, продолжала путь по хребту, который спускается к изгибу долины реки Бульварка около устья её правого притока - реки Себельда. По этой дороге мы спустились к реке Бульварка в точке N 43° 47.430' E 41° 13.852' H 1082.

Ф.96. Вид с перевала 2006 на скалистую юго-западную часть хребта Хурук.

Ф.97. Поляны на гребне северо-восточной части хребта Хурук.

Ф.98. Лесная дорога, спускающаяся с хребта Хурук в долину реки Бульварка.

По дну долины реки Бульварка идет грунтовая дорога, периодически пересекающая реку с одного берега на другой. Всего на 4-километровом участке пути между точкой 1082 и слиянием рек Бульварка и Уруп мы преодолели 8 бродов. При этом мы шли под проливным дождем, река вспухла, разлилась, местами затопила дорогу. Однако уровень воды не стал слишком высоким — все броды были по колено и воспринимались, как более легкие, чем на реке Большой Блыб. Когда мы подошли к реке Уруп, дождь прекратился. Здесь, в точке N 43° 48.082' E 41° 10.893' H 1008 около большой дороги и трехфазной ЛЭП мы встали на обед и вызвали по мобильному телефону знакомого водителя из пос. Медногорский. После обеда он забрал нас и привез в пос. Уруп.

3.6. Отъезд. В поселке Уруп мы поселились в нежилой квартире нашего медногорского водителя. **09.05.2019** мы ездили на термальные источники в базу отдыха «Хуторок» рядом с пос. Мостовской, где провели, купаясь в горячих бассейнах, около 6 часов.

Ф.100. Температура воды 40 градусов. Вот так надо заканчивать все походы!

10.05.2019 мы переехали в Армавир, погуляли по городу и ночью **11.05.2019** в 01 час. 56 мин. сели в поезд Нальчик-Москва, который прибыл на Казанский вокзал г. Москвы **12.05.2019** в 05 час. 23 мин.

4. ССЫЛКИ.

1. А.А. Лебедев. Отчет о пешем походе 2 к.с. по Западному Кавказу. Май 2018.
http://static.turclubmai.ru/papers/2355/

2. А.В. Жаров. Отчет о пешем походе 2 к.с. по Западному Кавказу. Июль 2017.
http://static.turclubmai.ru/papers/2340/

3. С.Э. Стрыгин. Отчет о горном походе 1 к.с. по Западному Кавказу. Аавгуст 2017.
http://static.turclubmai.ru/papers/2333/

4. Методика категорирования пешеходного маршрута, утвержденная 30.11.2016.
http://static.turclubmai.ru/papers/2359/