



## **ЦЕНТРАЛЬНАЯ СЕКЦИЯ ТУРИЗМА МАИ**

Отчет о горном походе первой к.с. по Западному Кавказу  
(хребет Абишира-Ахуба), совершенном с 21.08.19 по 04.09.19

### **МАРШРУТ:**

Верхне-соленовский мост на Б. Лабе – пер. Сосновый (н.к.) – траверс в. 2927 (1А) – озеро к зап. от г. Загедан – р. Загеданка – пер. Бабочка (1А) – пер. Уруп-Ажога (н.к.) – р. Ацгара – пер. Ацгара (нк) – пер. Чилик (1А) – пер. Кынхара (1А) – оз. Кяфар – пер. Мылгвал (1А) – пер. Агур (1А) – р. Кяфар-Агур – пер. Архыз (1А) – траверс хребта Абишира-Ахуба до Генеровской балки – пос. Нижний Архыз.

Руководитель группы и автор отчета: Шичанин К.А.

Москва 2019 г.

## Содержание:

1	Справочные данные о походе	3
1.1	Паспорт маршрута	3
1.2	Состав группы	3
1.3	Фото группы	4
1.4	Маршрут в Kmz-файле для просмотра в программе GoogleEarth	4
1.5	Карта с нанесенным на нее маршрутом	5
1.6	Календарный график движения	6
1.7	Характеристика района маршрута	7
1.8	Соответствие заявленного и пройденного маршрута	9
1.9	Элементы новизны в маршруте.	9
1.10	Безопасность.	9
2	Описание маршрута	10
2.1	Режим дня в походе.	10
2.2	Погода в походе.	11
2.3	Определяющие препятствия	11
2.4	Заезд к маршруту, описание и отъезд	13
2.5	Перевальные записки	43
4	Использованная при подготовке похода и отчета литература	49

# 1. Справочные данные о походе


## 1.1 Паспорт маршрута

Район путешествия	Западный Кавказ, хребет Абишира-Ахуба
Вид туризма	Горный
Спортивная организация	Спортивный клуб МАИ
Категория сложности	Первая
Количество участников	Четыре
Руководитель	Шичанин Константин Алексеевич
Выпускающая МКК	МКК ФСТ ОТМ
Маршрутная книжка	1/3-115
Сроки активной части похода	22.08.19-01.09.19
Продолжительность активной части похода	11 дней
Длина маршрута, км	118,8
Суммарный набор высоты, м	6250
Максимальная высота, м	3180 (Джумаркалытебе)
Максимальная высота ночевки, м	2753 (озеро на плато в истоках р. Сосновая)

## 1.2 Состав группы

ФИО	Дата рождения	Место работы, учебы	Опыт
Шичанин Константин Алексеевич	09.11.1991	АО «Камов», инженер-конструктор	2 ГУ – Кичик-Алай
Гаджибеков Шамиль Муртазалиевич	06.08.1998	МАИ, ст. 90-406Б	2 ПУ – Западный Кавказ
Чернакова Рузанна Владимировна	12.09.1988	ФГУП «ГТ «Арктикуголь», главный редактор журнала «Русский вестник Шпицбергена»	ПВД
Рыжов Михаил Владимирович	27.11.1999	МАИ, ст. 30-206С	1 ГУ – Западный Кавказ

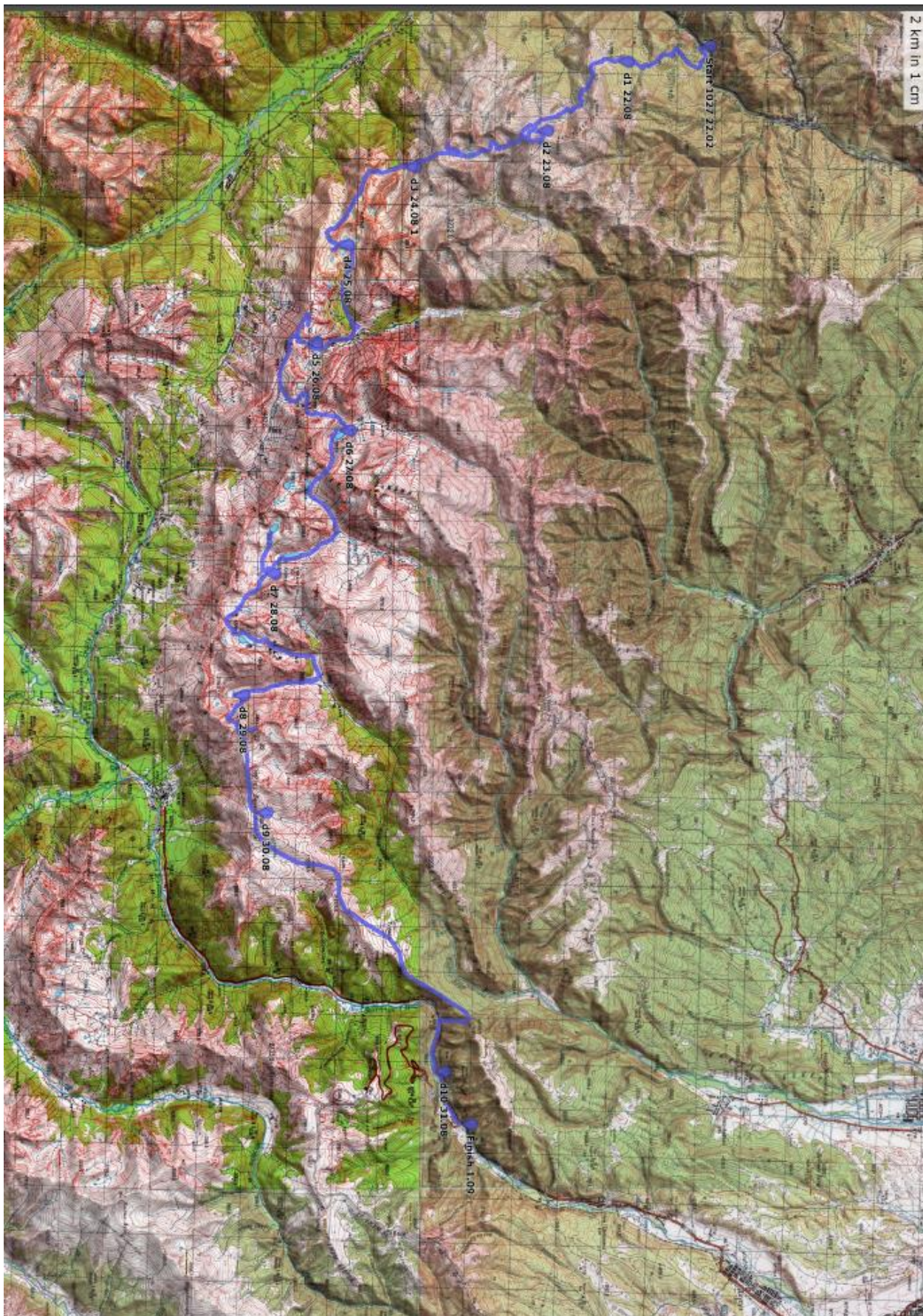
### 1.3 Фото группы:



Слева направо: Рыжов Михаил Владимирович, Гаджибеков Шамиль Муртазалиевич, Чернакова Рузанна Владимировна, Шичанин Константин Алексеевич.

**1.4**Маршрут в Kmz-файле для просмотра в программе GoogleEarth загружен по адресу \_\_\_\_\_

## 1.5 Карта с нанесенным на нее маршрутом



## 1.6 Календарный график движения

**Примечание:** В столбце "Подъём Н" прописана положительная вариация высоты за день (сумма всех наборов). В столбце "L" прописан фактически пройденный путь по карте. В столбце "Lэфф." прописан эффективный путь  $L_{эфф.} = L + 10 * N$  (для оценки трудоемкости).

Дата	N	Наименование участка пути	Перепады высоты, м	Высота ночевки, м	Н [км]	Lz	L	L эфф.
21.08		8:22 выезд поездом № 004М из Москвы						
22.08	1	3:58 прибытие в Армавир, посадка в такси до моста выше пос. Рожкао. Переход по лесной зоне до ночевки.	1027 - 1901	1901	0,874	7,11	7,11	15,85
23.08	2	П.т. - пер. Сосновый (2175, н.к.) - озеро на плато в истоках р. Сосновая (на зап. склоне хребта Шантацара), траверс пика 2927 (1А).	1901 - 2750	2753	0,852	6,87	6,87	19,97
24.08	3	П.т. - группа озер на 2600 м, справа от г. Загедан	2750 - 2400 - 2600	2185	0,2	9,29	9,29	11,29
25.08	4	пер. 2830 (н.к.) - р. Загеданка - поляна перед пер. Бабочка (2586, 1А)	2600 - 2830 - 2196 - 2253	2253	0,289	5,1	5,1	7,99
26.08	5	П.т. - пер. Бабочка (2586, 1А) - верховья р. Б. Ажога - пер. Уруп-Ажога (2657, н.к.) - южное Загеданское озеро	2253 - 2586 - 2561 - 2601 - 2562 - 2657 - 2526	2526	0,45	4,92	4,92	9,42
27.08	6	п.т. - водопад в устье пр. притока р. Ацгара - пер. Ацгара (2725, н.к.) - пер. Чилик (2913, 1А) - оз. Чилик	2516, 2043, 2050, 2043, 2725, 2913, 2404	2404	0,877	12	12	20,77
28.08	7	П.т. - пер. Кынхара (2869, 1А) - р. Кызылчук - оз. Кяфар - оз. Провальное+ рад оз. Лазурное (рад)	2404 - 2869 - 2869 - 2183 - 2183 - 2590	2590	0,89	14,5	14,5	23,4
29.08	8	П.т. - пер. Мылгвал (2823, 1А) - пер. Агур (2977, 1А) - р. Кяфар-Агур - оз. Запрудное	2590 - 2582 - 2823 - 2823 - 2806 - 2806 - 2977 - 2997 - 2050 - 2050 - 2305	2320	0,674	12,3	12,3	19,04
30.08	9	П.т. - пер. Архыз (2961, 1А) + рад.в. Джумарыклы-Тебе (3180) - оз 2605 на хребте Абишира-Ахуба	2305 - 3162 (3180) - 3162 - 2605	2605	0,641	6,41	6,41	16,42
31.08	10	П.т. - траверс хребта Абишира-Ахуба - пер. Генеровская балка (н.к.) - р. Зеленчук	2605 - 1255	1255	0	18	18	18
01.09	11	П.т. - р. Зеленчук, пос. Нижний Архыз	2327 - 1466	1466	0	2,9	2,9	2,9
02.09	12	Переезд из Нижнего Архыза на такси в Невинномысск. Поезд из Невинномысской до Москвы №						

		003С «Кисловодск – Москва (двухэтажный)» 23:12 (02.09) - 20:25 (03.09)						
<b>03.09</b>		20:45 прибытие в Москву						
		Всего			5,747	99,01	99,4	177,51

Длина маршрута:  $99,4 * 1,2 = 118,8^{**}$

В следствии того, что построенный трек по спутникам GPS проходил без учета всех неровностей (погрешности измерения), группе приходилось искать альтернативные пути обхода препятствий, удлиняющие расстояние ходового дня.

\*Расстояние без учета 10 км на уазике до Соленовского моста.

\*\*В радиальном выходе на озеро Лазурное не участвовал Гаджибеков Шамиль. Его пройденное расстояние равняется **114, 8 км**.

\*\*\*Чернакова Рузанна успела пройти с группой 34,4 км с перевалом 2830 (нк).

## 1. 7 Характеристика района маршрута

**Рельеф** в районе хребтов Шантацара и Абишира-Ахуба характеризуется сочетанием пышных лесов по долинам и склонам гор с островерхими пиками и башнями вершин, покрытых снегом и ледниками. В выработанных ледниками каменных чашах множество прозрачных синих и зеленых озер в оправе альпийских лугов, скал и осыпей. Выше 2000 метров леса отсутствуют.

**Погода.** Климат в целом благоприятный, но характеризуется высокой влажностью и частыми дождями, и грозами в вечернее и ночное время, случаются осадки в виде града. По утрам чаще стоит хорошая погода.

**Населенность и посещаемость.** Наша группа начала свой маршрут из поселка Рожкао (~ 700чел.) и закончила в пос. Нижний Архыз (~550 чел.). На всей протяженности маршрута не было не одного населенного пункта. В течение похода мы встретили 3 организованные группы туристов: 1-ую на Загеданских озерах, 2-ую перед озером Кяфар и 3-ю на подъеме к озеру Запрудное. В районе хребта Абишира-Ахуба нередко бывают туристские группы и в пос. Нижний Архыз и Архыз много туристов, желающих ознакомиться с местными достопримечательностями.

**Дороги.** Пастушьим тропам и дорогам животного происхождения. На подавляющей территории Архыза были лишь еле видимые животные тропы. Точное передвижение по району осуществлялось по навигатору GPS.

**Ночлег, дрова, вода.** Ночевки на всем протяжении маршрута в полевых условиях, приготовление пищи осуществлялась на горелках Kovea. С водой могут быть проблемы только в массиве хребта Дженту, особенно в жаркую и сухую погоду. На хребте Шантацара и Бишира-Ахуба озера, реки и ручьи были полны водой.

**Продукты.** Пополнить запас продуктов на пути следования практически невозможно, если не предусмотрены заброски. В перспективе, по разговорам местных

жителей, обещают к 2021 году построить асфальтированную дорогу между Архызом и Курджиново, пролегающую через поселки Пхия, Загедан, Дамхурц.

Дополнительно - в августе на склонах гор (под пер. Бабочка, водопад у истока р. Ацгара) можно найти чернику, малину. В поселке Загедан набирал яблоки на компот. Магазина в поселке не обнаружил.

**Средства связи.** Мобильная связь в районе маршрута редкость. Устойчивый сигнал имеется на в. 2885, что справа от пер. Майский. Ловят сети МТС и Мегафон (остальные операторы не проверялись). Далее, связь "поймали" при спуске от пер. Архыз к Генеровской балке. На стороне хребта, выходящей к поселкам так же отчетливо принимаются сигналы операторов МТС и Мегафон (остальные операторы не проверялись).

В поселке Загедан нет сотовой связи. Имеется таксофон со спутниковой связью. Работает по карточкам Ростелекома. Поговорить насчет связи можно с местным жителем - Анатолием, возле дома которого и стоит таксофон. Координаты таксофона: 43 °38' 36.85" N, 40 °52' 41.51" E.

**Медицинская помощь.** На маршруте пользовались аптечкой первой помощи. Самые часто используемые средства: перекись водорода, пластырь отрывной, аэртал, эластичный бинт, ножницы.

**Деньги.** На маршруте их тратить было негде. После похода есть возможность сходить на экскурсию в обсерваторию в Нижнем Архызе, сходить на базар в Невинномысске. В целом, на человека уходило 3000 р (с экскурсией, кино, кафе и 4,5 литрами меда).

**Транспорт.** Рейсовый транспорт на начальную точку маршрута в пос. Курджиново из Армавира не ходит, также, как и с конечной точки, Нижнего Архыза в Армавир. Необходимо заказывать такси (группа до 4 человек), или микроавтобус (более 4 человек). Таксист, который нас обещал доставить до места старта (8 (918) 143 73 88 - Сергей) 0 не сдержал обещание и нам пришлось ловить машину с грунтовой дороги Курджиново-Рожкао до Соленовского моста.

**Интересные объекты.** На маршруте помимо горных озер и вершин. В поселке Архыз есть древние храмы и Лик Христа на скале. В поселке Нижний Архыз посетили специальную астрофизическую обсерваторию Научноисследовательского института Российской академии наук основанную в 1966 году и специализирующейся на исследованиях космоса. В арсенале ученых большой азимутальный телескоп БТА (диаметр главного зеркала 6м), и радиотелескоп Ратан 600, расположенный недалеко от станции Зеленчукской. Адрес: н/п Нижний Архыз, ул. Калинина 1А тел.(87878) 46436, Координаты: N043 38.859, E041 26.439. Входной билет, на момент 1.09.19, стоит 200



р.Экскурсионный отдел работает с пятницы по воскресенье. Наверх, от Нижнего Архыза туда идет дорога 17 км. Стоит озаботиться заказом такси из ст. Зеленчукской, либо спросить кого из местных.

**Спасательная служба** в пос. Архыз: Оперативный дежурный МЧС в Черкесске 8-(787)-223-90-60, 8-963-286-0993 . Контактные данные: оперативный дежурный КЧ ПСО, факс (Черкесск) – 8(8782) 23-90-60 Mail – pso272@mail.ru

### **1.8 Соответствие заявленного и пройденного маршрута.**

В связи с плохим самочувствием одного из участников (Чернакова Рузанна), группа отстала от графика на третий день. На утро пятого дня, проводив Рузанну в населенный пункт с. Загедан и посадив ее на машину до Курджиново, группа выдвинулась на маршрут и на следующий день нагнала график. При этом, чтобы скомпенсировать затраченные силы и избежать переутомлений, было решено отказаться от прохождения связки перевалов Ацгара Верхний + Речепста-Пхия (1А) и пройти по запасному варианту пути, через перевал Ацгара (н.к.).

Ночевка 9 дня была под перевалом Малый Кяфарский (н.к.), у запланированного озера. Данный перевал не указан в маршруте группы, но является неотъемлемой частью маршрута, как и неуказанные но пройденные перевалы Каменистый (н.к.) и Збровского (н.к.).

### **1.9. Элементы новизны в маршруте.**

С пика Николаева 2927 м, спускались траверсом гребня между пиком 2927 м и г. Загедан. Данный траверс позволяет не спускаться к рукаву реки Уруп с потерей высоты. Появляется возможность плавно выйти к озеру 2510 м, под г. Загедан. От озера 2510 м к группе из четырех озер ведет тропа, отмеченная каменными турами. Туры пропадают по мере подъема к в 2621 м.

Огибая в. 2621 м, по травянистому склону с самостраховкой ледорубом, появляется возможность выбраться на плато между г. Загедан и в. 2610 м, разделяющую группу из 4 озер и озеро на в. 2510 м. Здесь мы нашли скотогонную тропу вниз, к озерам.

### **1.10. Безопасность.**

Группа встала на учет в Карачаево-Черкесском ПСО, имела спутниковый телефон, GPS-приемник с загруженными треками основного и запасных вариантов маршрута и некоторый избыток снаряжения, которое так ни разу и не понадобилось: веревка (D8 40 м) в общественном снаряжении. Кроме того, все участники были снаряжены ледорубами, которые, напротив, активно использовались.

## 2. ОПИСАНИЕ МАРШРУТА.

### 2.1 Режим дня в походе.

В описании всюду используется московское время. В начале похода, 22 августа, в Архызе восход солнца в 5:26, заход солнца в 19:08. В конце похода, 1 сентября, восход солнца в 5:38, заход солнца в 18:51.

Подъем дежурного ежедневно осуществлялся в 5:30, при этом, вместе с дежурным поднимались все участники и начинали собирать лагерь. К моменту приготовления чая, рюкзаки были упакованы и оставалось только упаковать чайный кан. Как правило, группа выходила на маршрут в 7:00. Среднее время сборов 1:30 (плюс минус 10 минут).

Режим движения:

1) 30 минутные переходы с отдыхом в 10 минут. После первых четырех переходов следовал более длительный привал с перекусом. Еще через четыре перехода группа останавливалась на двухчасовой обед. После обеда мы успевали пройти до ночевки еще четыре перехода. Такой график позволял группе идти быстро (длина одного шага равна 2 - 2,5 ступни в секунду), но намечалась большая усталость, чем переходы в 1 час с медленным (длина одного шага равна длине 1,5 - 2 ступни в секунду) темпом.

2) На физически сложных участках маршрута (подъемы, траверсы, спуски), группа шла 20 минутные переходы, с отдыхом в 5 минут.

3) Последние 3 дня пути, группа шла 1 часовые переходы с отдыхом в 20 минут. Переходы такие характерны медленным (длина одного шага равна длине 1,5 - 2 ступни в секунду) темпом и группа практически не устает.

Несколько (3) дней в походе мы шли без остановки на обед. Время стоянки в таких условиях - 13:00.

Просмотренный перед походом прогноз погоды обещал нам дождь и грозу, начиная со второй половины дня. Поэтому, старались пройти дневную норму к 13:00.

Группа все время шла плотным строем, таким образом не было отстающих и достигалось равномерное распределение времени отдыха на группу.

## 2.2. Погода в походе.

Дата	Состояние погоды			Место ночевки
	Утро	День	Вечер	
22.08	-	Безветренно, облачно, без осадков		в. 1901 м, перед пер. Сосновый
23.08	Солнечно, переменная облачность, без осадков. Ночью - сильный ветер.			Под в. 2927 м
24.08	Переменная облачность, ветрено, без осадков	Облачно, безветренно, дождь	Облачно, безветренно, без осадков	Группа из 4 озер под г. Загедан
25.08	Переменная облачность, безветренно без осадков	Облачно, безветренно, дождь	Облачно, ветрено, без осадков	Под перевалом Бабочка
26.08	Малооблачно, безветренно, без осадков	Переменная облачность, безветренно, без осадков	Облачно, безветренно, без осадков	Загеданские озера
27.08	Малооблачно, безветренно, без осадков	Облачно, ветрено, дождь	Облачно, безветренно, без осадков	Озеро Чилик
28.08	Безоблачно, безветренно, без осадков	Переменная облачность, безветренно, без осадков	Туман, безветренно, облачно, без осадков	Под пер. Мылгвал
29.08	Безоблачно, безветренно, без осадков	Малооблачно, безветренно, без осадков		Под пер. Архыз
30.08	Безоблачно, безветренно, без осадков	Облачно, ветрено, без осадков		Озеро под пер. Малый Кыфарский
31.08	Малооблачно, безветренно, без осадков			р. Зеленчук
01.09	Малооблачно, безветренно, без осадков		-	

## 2.3 Определяющие препятствия

Дата	Вид препятствия	Категория трудности	Характеристика препятствия	Путь прохождения
23.08	перевал	н/к	Перевал Сосновый, подъем по тропе и траверсом хр. Шантацара.	
23.08	вершина	1А	Высота 2927, подъем по травянистому склону крутизной 30 гр. Спуск по склону крутизной до 30 гр	Со стороны р. Сосновая в долину р. Уруп
25.08	перевал	н/к	Перевал 2830, подъем по снежнику, спуск по крутому травянистому склону крутизной 30-35 гр	Со стороны горы Загедан в сторону р. Загеданка
26.08	перевал	1А	Перевал Бабочка (2586). Подъем по осыпным и травянистым склонам, перед перевалом снежник. Далее траверс по травяному склону в сторону в. 2785	Со стороны р. Загеданка в сторону р. Бол. Ажога
26.08	перевал	н/к	Перевал Уруп-Ажога (2648), подъем и спуск по травянистым склонам с небольшими россыпями камней, крутизной не более 20 гр	Со стороны вершин 2785 и 2730 в сторону Загеданских озер
27.08	перевал	н/к	Перевал Ацгара (2715), подъем по каменной осыпи и снежникам, спуск-траверс до пер. Чилик по травянистому склону	Со стороны правого притока р. Ацгара в сторону пер. Чилик
27.08	перевал	1А	Перевал Чилик (2890), подъем по травянистому склону, спуск сначала снежник (наведение на спуск перил, спуск спортивным способом), затем каменная осыпь	Со стороны пер. Ацгара в сторону оз. Чилик
28.08	перевал	1А	Перевал Кынхара (2853), подъем по крупной осыпи,	Со стороны

			крутизной 20 гр, спуск по травянистому склону, крутизной 30 гр, по тропе	оз.Чилик в сторону оз. Кяфар
<b>29.08</b>	перевал	1А	Перевал Мылгвал (2830), подъем по снежникам и крупной осыпи, спуск крутизной до 10 гр по травянистым склонам	Со стороны оз. Провальное в сторону р.КяфарАгур
<b>29.08</b>	перевал	1А	Перевал Агур (2990), подъем крутизной до 20 гр по тропе, спуск крутой по снежникам и средней осыпи	Со стороны пер. Мылгвал в сторону оз. Агур(Турье)
<b>30.08</b>	перевал	1А	Перевал Архыз (2950), подъем по травянистому склону, крутизной до 35 гр, далее по мелкой некрутой осыпи, спуск пологий, по осыпи.	Со стороны оз. Запрудное в сторону пер.Баритовый
<b>31.08</b>	вершина (рад)	1А	Гора Джумарыклы-Тебе (3180), спуск и подъем по гребню с мелкой, средней, крупной осыпи	От пер. Архыз до пер. Архыз
<b>1.08</b>	траверс	н/к.	Длина 25 км, хребет Абишира-Ахуба + г. Джамарыклытебе (2930) + пер. Кяфарский Малый(2730) + пер. Каменистый (н.к. 2500) + пер. Зборовского (н.к. 2300) + пер. Генеровская балка(нк)	Со стороны г. Джумарыклы-Тебе в сторону балки Генеровской
<b>Всего перевалов н.к., шт</b>		4		
<b>Всего перевалов 1А, шт</b>		6		
<b>Всего траверсов н.к., шт</b>		1		
<b>Всего вершин 1А, шт</b>		2		

## 2.4 Заезд к маршруту, описание и отъезд.

**22.08.2019** в 8 час. 22 мин. мы стартовали с Казанского вокзала на поезде Москва-Кисловодск. В Армавир прибыли 22.08.2019 в 3 час. 58 мин. Здесь нас ожидал водитель, который 4000 рублей довез нас до Курджиново и далее, провез еще пару километров по дороге к Рожкао. После он отказался нас возить (под предлогом грунтовой дороги и встречи в Краснодаре) и нам пришлось до Соленовского моста ловить машину (*фото 1*).

Спустя 10 минут мы остановили уазик с пустым кузовом, водитель которого подвез нас до Соленовского моста. Отдал ему в благодарность 500 р. На маршрут вышли в 7 час. 10 мин.



*Фото 1. Дорога первого ходового дня с учетом неучтенной заброски на авто.*

Подъем от моста к балке Соленая Н 1605 м СШ 43° 45.524' ВД 40° 52.832' занял 5 переходов. Еще 2 перехода мы поднимались к точке Н 1901 м СШ 43° 44.721' ВД 40° 52.696', где встали лагерем на ночлег в очень удобном месте. Здесь ровные площадки для палаток, кострище, рядом ручей. Необходимо отметить, что в 400 метрах не доходя до этой точки, дорога круто поворачивает налево, а прямо продолжает путь заросшая тракторная дорога. После крутого подъема она переходит в тропу, которая и выводит к месту ночевки.

**23.08.19** Утром за один переход дошли до коша и успели подняться до середины взлета на пер. Сосновый (*фото 3*). Завершающий подъем на перевал мы одолели за 15 минут. На перевал ведет прорытая техникой тропа (*Фото 4*).

Спуска с перевала нет, миновав седловину, тропа без спуска и даже с небольшим набором высоты начинает траверс южного склона западного отрога хребта Шантацара. На этом траверсе к концу 3-го перехода мы достигли точки Н 2237 м СШ 43° 43.446' ВД 40° 54.204'. Здесь мы сошли с тропы и начали подъем к озеру на плато 2754 м, СШ 43° 42'47.84" ВД 40° 54'58.83", где встали на ночевку (*фото 2*).



*Фото 2. Ходовой день 23.08.19*



*Фото 3. подъем на перевал Сосновый по тропе, прорытой техникой  
(крутой сворот вправо движения группы)*



*Фото 4. Тропа на перевал Сосновый*



*Фото 5. Подъем группы на перевал Сосновый от Коша.*



*Фото 6. Траверс после пер. Сосновый.*

**24.08.19.** За два перехода по 20 минут, поднялись на Пик Николаева (1А, 2927). Далее, чтобы не терять высоту при спуске к реке Уруп, сделали траверс гребня



между пиком 2927 м и г. Загедан. за 3 перехода по 30 минут дошли до озера 2510 м. На трассе применялась самостраховка ледорубом. От озера 2510 м, к группе из четырех озер ведет тропа, отмеченная каменными турами. Туры пропадают по мере подъема к 2621 м.

Ночевка у восточного озера (фото 7).

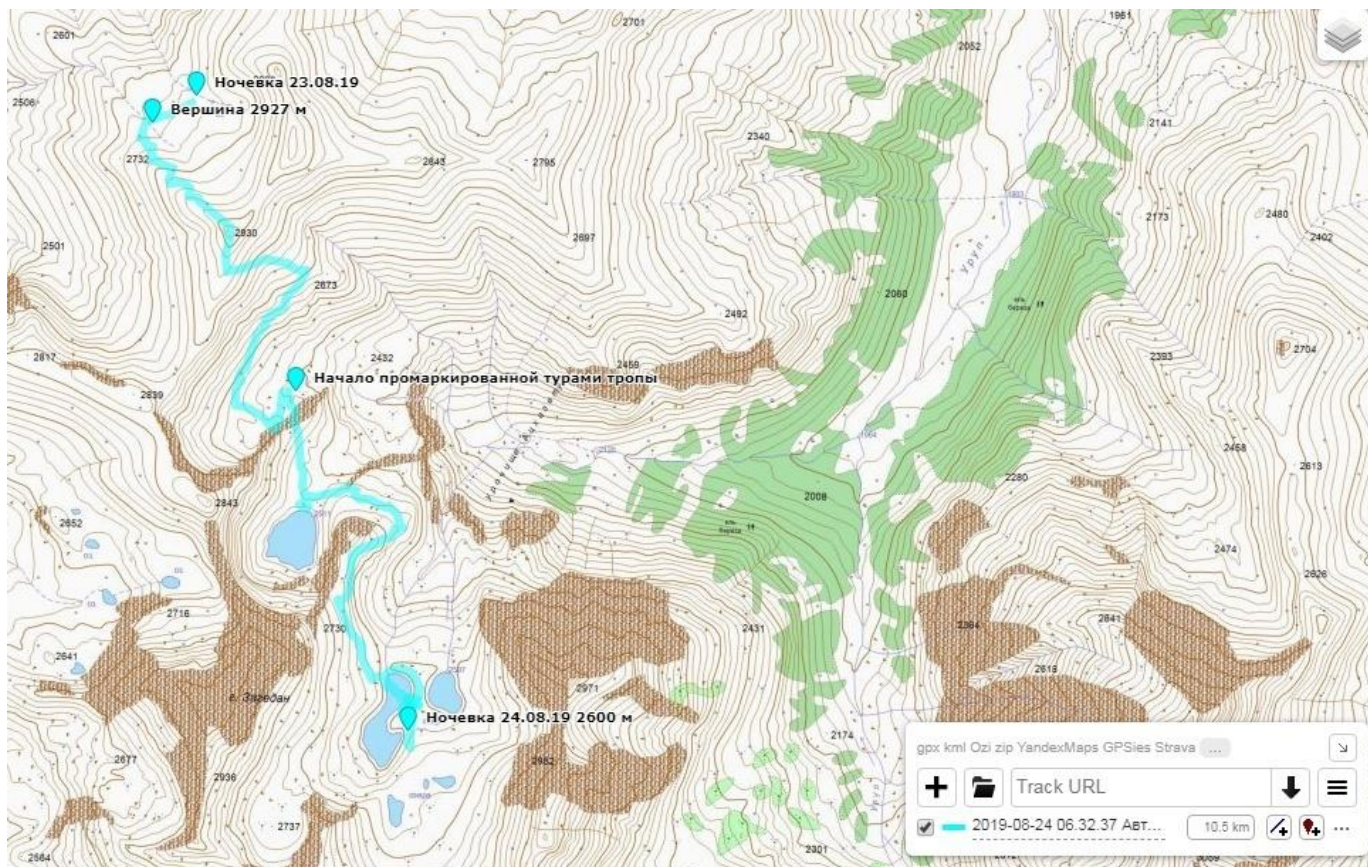



Фото 7. Третий день пути.



*Фото 8. Група на в. 2927*




*Фото 9. Спуск группы с вершины 2927.*

**25.08.19.** Поднялись через осыпь и снежник на перевал 2830, н.к. Записки в туре не обнаружено. Оставили свою записку, укрепили тур. Спуск с перевала по осыпи, крутизной 40-45 гр, переходящей в травянистый склон, крутизной 30 гр. Далее, перешли р. Загеданка, где встали на обед и дневной сон, чтобы переждать тучи. После обеда прошли 2 перехода по густой, по пояс траве, до места ночевки под перевалом Бабочка (2586, 1А) (*фото 10*).

Рузанна, оценив свои силы, попросила проводить ее к населенке (п. Загедан в 6 км вниз по р. Загеданка) завтра утром.



*Фото 10. Четвертый день пути.*



*Фото 11. Пути 3 и 4 дней. Фото с перевала 2430*

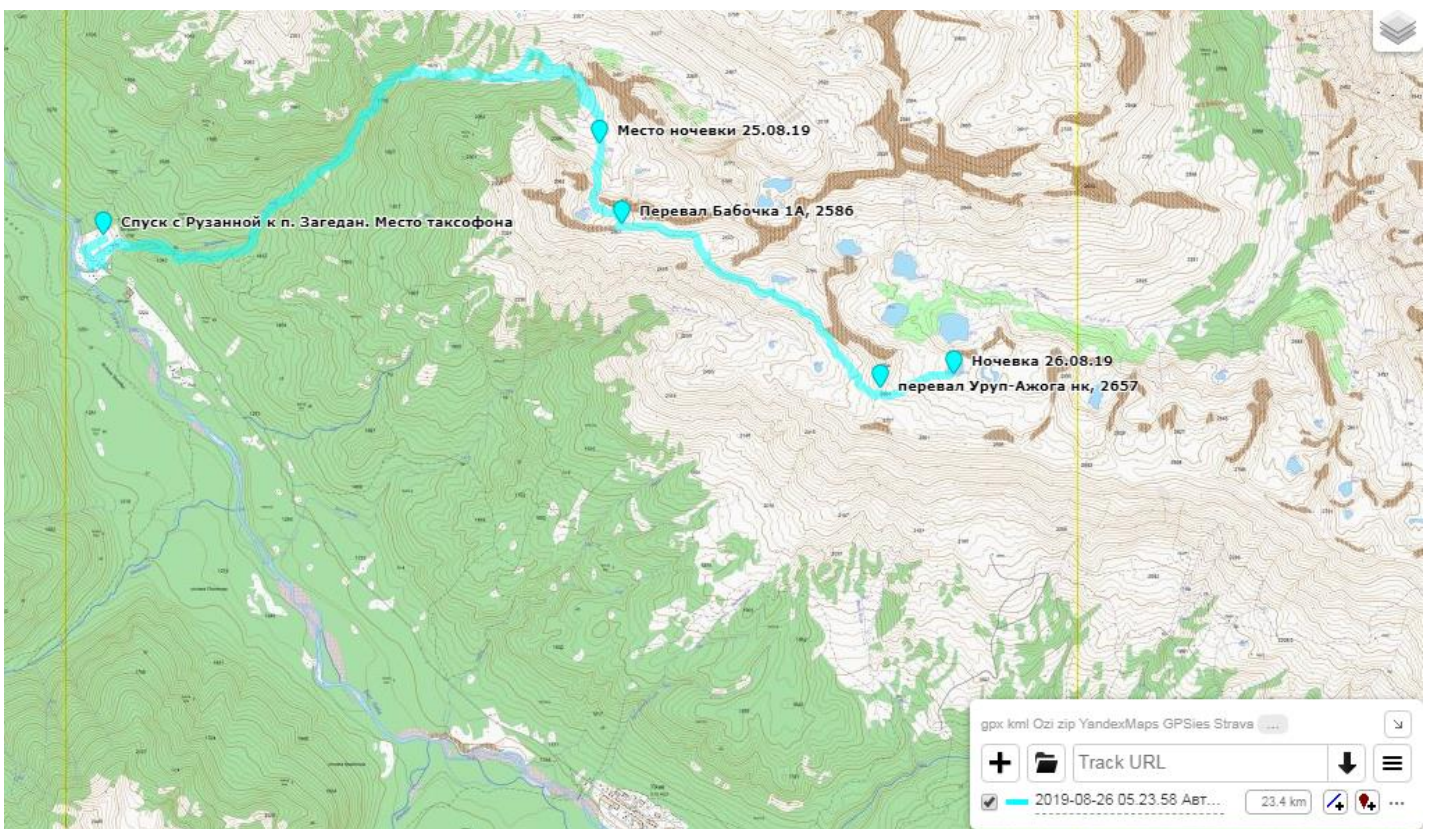


*Фото 12. Переправа через р. Загеданка.*

**26.08.19.** Утром, встали с Рузанной в 4:30. Я написал письмо-инструкцию ребятам и, пока они спали, выдвинулся с Рузанной вниз по реке Загеданка, к поселку Загедан. В поселке связи не оказалось. Работает один таксофон. Попросили местного довезти Рузанну до Курджиново. Анатолий довез ее за 4000 р. и подождал пока она не сядет в автобус до Москвы (автобус рейсовый Черкесск - Москва).

Проводив Рузанну я поднялся к ребятам в лагерь, когда было 13:00. Отдохнув 2 часа, в 15:00 мы выдвинулись на перевал Бабочка, с целью наверстать ходовой день. Что было возможно, благодаря траверсу хребта Абишира-Ахуба между перевалом Бабочка и перевалом Урцуп-Ажога. Последний перевал мы прошли в 19:20, когда на седловине были облака и солнце село (*фото 13*).

Склон травянисто-каменистый, крутизной 10 гр., не представляет особой технической трудности. До места ночевки спускались с фонариками.



*Фото 13. Пятый день пути  
(расстояние спуска с Рузанной к пос. Загедан не в зачет)*



*Фото 14. Путь спуска к поселку Загедан вдоль Загеданки*

Доброе утро  
Миша, Шашина!  
Если я и вернусь в 21:00 сегодняшнего  
дня:

1. На утро следующего дня спускаетесь  
во всевозможные (своими) выходы по р. Загеданка.
2. У местных спросите про их туристов.  
(один с рюкзаком, второй без рюкзака)  
(и ч. ружья)
3. В зависимости от обстоятельств:
  - а) Зовите на помощь (поиск)
  - б) Лезайте в Армавир.  
Билет, которое вы купили на 3.09  
действительно и на станции Армавир.  
Из него ищите выход.

До встречи, надеюсь, следом)

Косба. 26.08.19, 5:12.

Фото 15. Записка, оставленная перед спуском к поселку Загедан.





*Фото 16. Сопровождающий.*



Перевал Бабочка (2586, 1А)

*Фото 17. Траверс после перевала Бабочка до перевала Уруп-Ажога.*

**27.08.19.** Сегодня нам предстояло дойти до озера Чилик. Чтобы не тратить силы (1 к.с. все равно получается)и успеть в обсерваторию на экскурсию, что в Нижнем Архызе, приняли решение отказаться от связки перевалов Ацгара Верхний + Речепста-Пхия.



*Фото 18. Утро на Загеданских озерах*


От устья правого притока р. Ацгара до перевала Ацгара идет тропа сначала по лесу, затем она выходит к правому притоку р.Ацгара и идет по левой стороне. До перевала мы шли по крутому земляному склону с группами камней.



*Фото 19. Переправа через р. Ацгара.*

Перевал Ацгара (2715, н/к) находится в хребте АбишираАхуба, между вершинами 2872 и 3118. Перевал соединяет долины рек Ацгара и Архыз. С перевала (в сторону р. Архыз) открывается вид на долину этой реки. Затем мы траверсом по тропе с мелкими россыпями камней дошли до пер. Чилик. Этот перевал (2890,1А) расположен в хребте БишираАхуба, между вершинами 3118 и г. Речепста. Он соединяет долины рек Архыз и Чилик.

С перевала в одну сторону открывается вид на долину реки Архыз, в другую сторону на долину реки Чилик, озеро Чилик и хребет Чилик.



*Фото 20. По пути к перевалу Ацгара.*

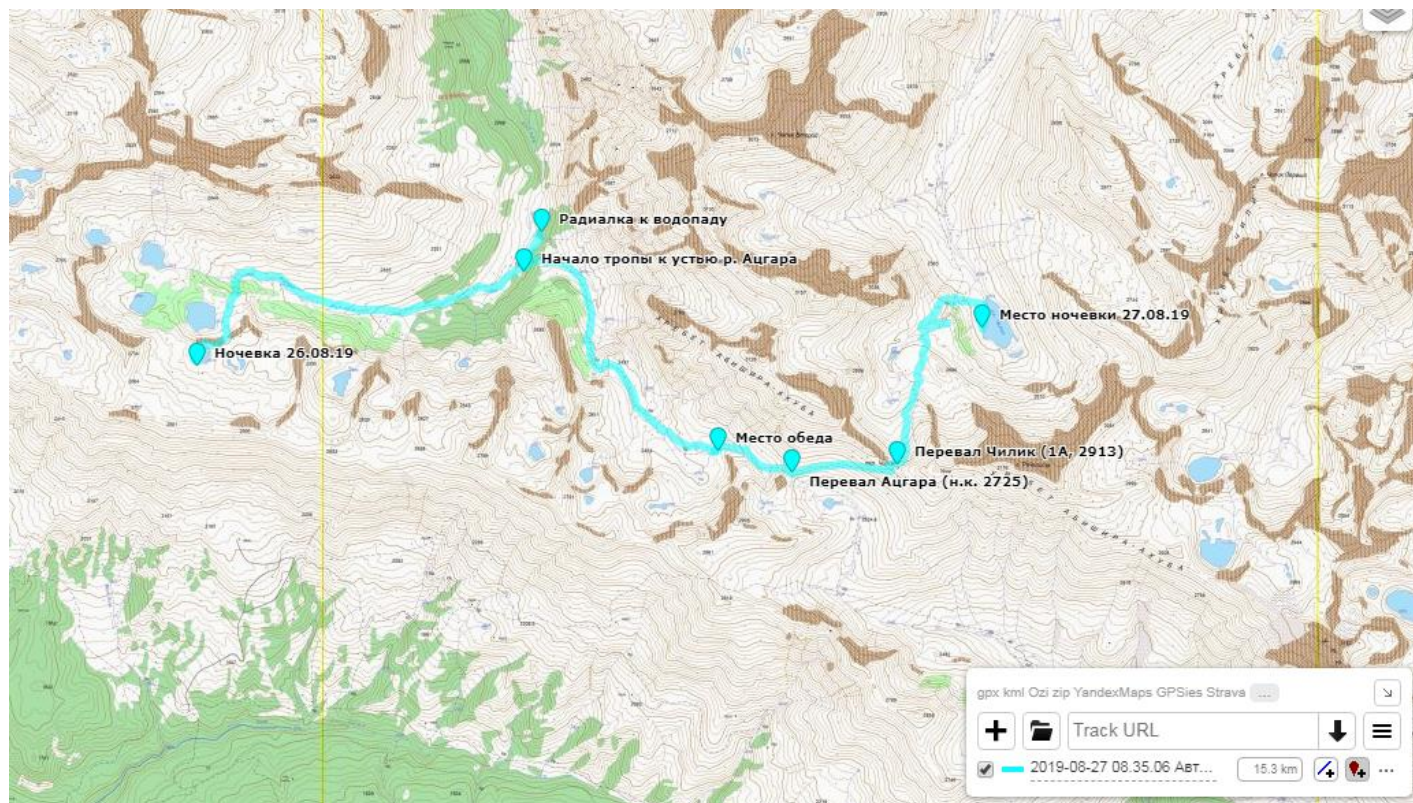
Далее мы спустились с перевала. Спуска проходил по каменной осыпи, после осыпи склон начал выполаживаться и началась тропа, идущая по травяным склонам. Таким образом мы спустились до озера Чилик (*фото 23*).



*Фото 21. Группа на перевале Чилик.  
Дождь, ветер.*



*Фото 22. Ночевка у озера Чилик.*



*Фото 23. Шестой день пути.*

**28.08.19.** В этот день мы от оз. Чилик дошли до оз. Провального. Первым делом, мы перешли в брод правый приток р. Чилик, вытекающий из озера Чилик с северной стороны. Затем мы двигались по лошадиным тропам вдоль оз. Чилик с восточной стороны, далее нам предстоял подъем до пер. Кынхара, группе пришлось свернуть с тропы и двигаться без нее, сначала подъем был по травяному склону с россыпями камней, далее по крутому каменистому склону(приходилось кое-где лезть, были очень большие камни), затем камни стали меньше и появились снежники.

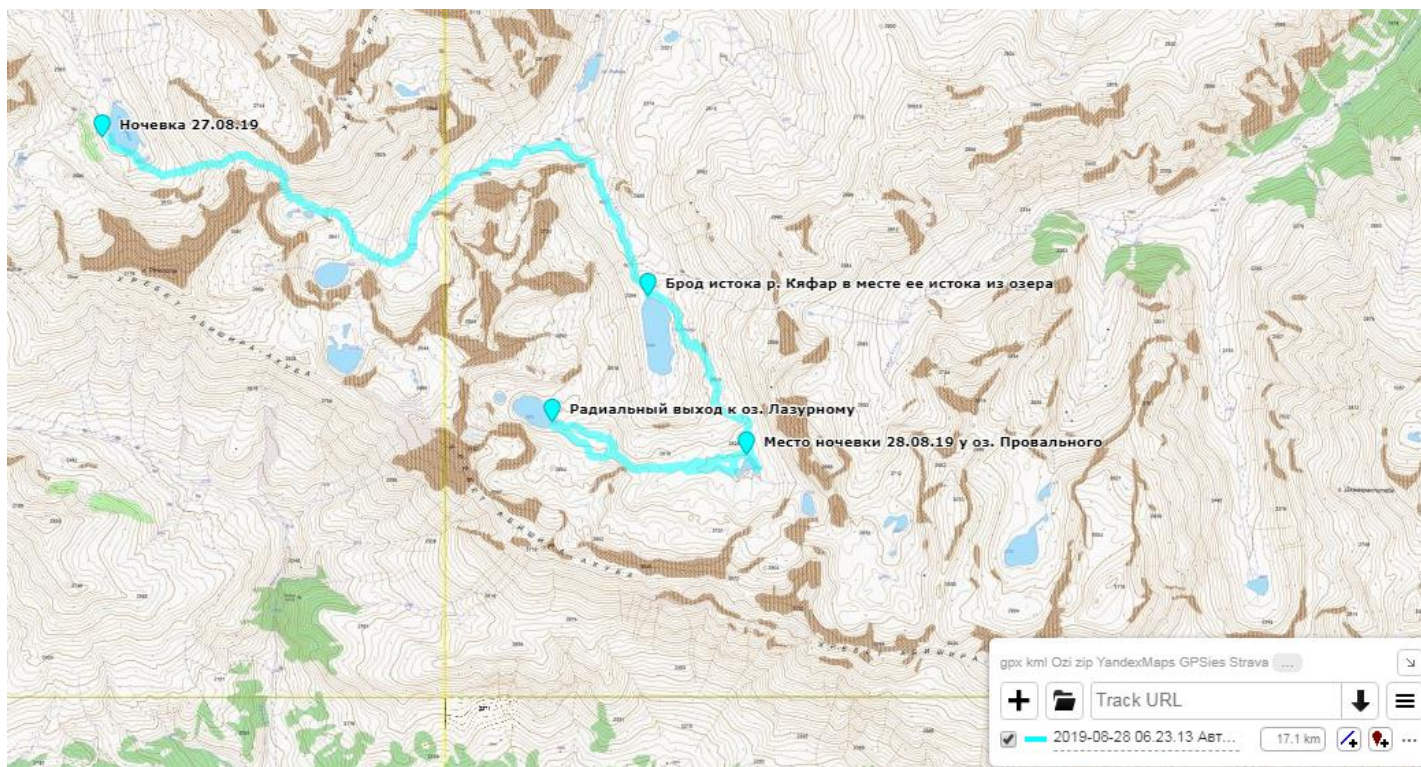
Перевал Кынхара (1А, 2853) находится в хребте Чилик, между г. Речепста и в.3138. Перевал соединяет долины рек Чилик и Кяфар. С перевала в сторону оз. Чилик открывается вид на само озеро и хребет Абишира-Ахуба, в другую сторону на 2 озера восточнее г. Речепста .





*Фото 25. Группа на перевале Кынхара*

Далее, мы спустились по крутому травянистому склону с россыпями камней, был и полностью каменный участок, до одного из озер восточнее г. Речепста, там мы сделали привал и продолжали спуск по левому притоку левого притока р. Кяфар. Мы спускались по правой стороне притока по крутым каменистым склонам до правого притока левого притока р. Кяфар, там уже была тропа.



*Фото 26. Седьмой день пути*

Приток, вытекающий из оз. Кяфар мы перешли в месте его истока из озера. Там выложен камнями брод. Далее, поднимались по травянистому склону до озера Провального, где и заночевали (*фото 26*). С озера Шичанин и Рыжов сходили в радиальный выход до озера Лазурного.

Вся дорога радиального выхода проходит по промаркированной тропе. В этом году здесь проходил забег и множество троп появилось в горах.



*Фото 27. Путь группы вдоль озера Кяфар.*

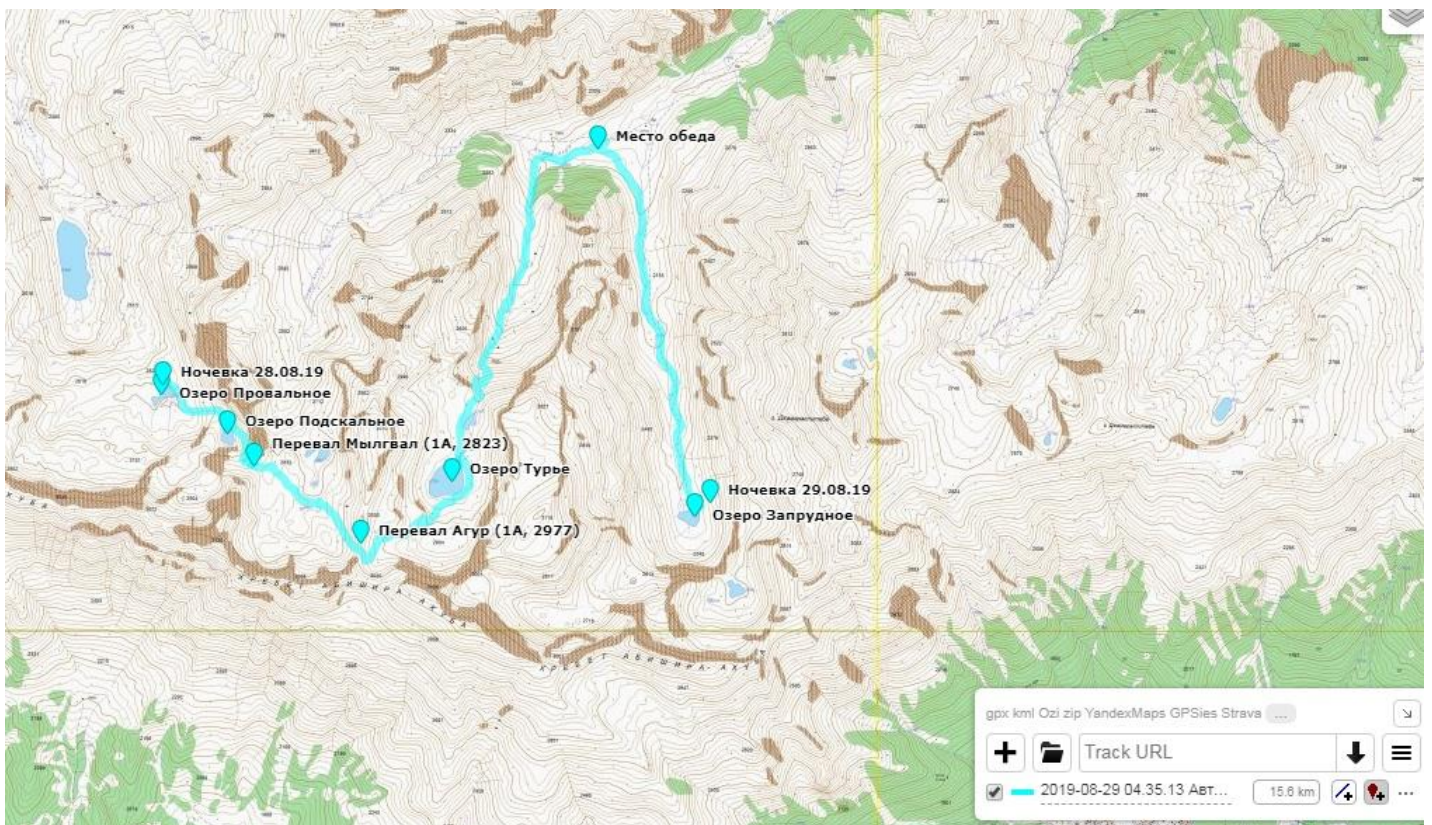


*Фото 28. На озере Лазурном.*


**29.08.19.** На сегодня наша задача пройти от озера Провальное до озера Запрудное. В озеро Провальное с востока втекает ручей, поднимаемся вдоль него на моренную гряду и выходит к оз. Подскальное, откуда открывается вид на перевал Мылгвал. Подъем на перевал по крупной осыпи. Седловина перевала широкая. Виден дальнейший путь на перевал Агур.

Подъем на перевал Агур идет по тропе. Седловина узкая. По осыпи довольно быстро спускаемся к оз. Турье. Обходим озеро с восточной стороны. По мере спуска прошли через снежник и вышли на левый берег пересохшего русла реки. У слияния нашего ручья с р. Кяфар-Агур тропа исчезает и приходится некоторое время пробиваться через высокий кустарник, далее тропа вновь обнаруживается уже в долине р. Кяфар-Агур.


Огибаем г. 2529. Обедаем. Северное направление движение меняем на южное. Начинаем подъем по тропе к озеру Запрудное. Тропа переходит на правый ор. Берег р. Запрудный, где множество звериных троп, по которым доходим до озера (*фото 29*).



*Фото 29. Восьмой день пути.*



*Фото 30. Группа на перевале Мылгвал.*



*Фото 31. Подъем на перевал Агур.*



*Фото 32. Место ночевки у озера Запрудного.*


**30.08.19.** На сегодня задача прийти от озера Запрудного к озеру под перевалом Кяфарский Малый. Начинаем подъем по травянистому склону крутизной 20-25 градусов. Подъем длится примерно час, далее склон выполаживается, покрывается спрессованной осыпью. Весь подъем ориентиром служит ручей, который мы держим справа по ходу движения.

Поднявшись справа по ходу видим еще один небольшой взлет, движемся на запад, преодолеваем его и оказываемся у русла ручья, по которому мы держали ориентир. Пересекаем его и выходим на пер. Архыз. Седловина перевала широкая, с нее планируем восхождение на вершину Джумарыклы-Тёбе. Подъем к вершине идет сначала по мелкой широкой осыпи, потом есть небольшой скальный уступ, с которого попадаешь на предвершинный гребень, где без особого труда двигаясь по крупным валунам поднимаешься на вершину. Вид с горы во все стороны красивый. Это высшая точка маршрута. После восхождения спускаемся к рюкзакам на пер. Архыз.

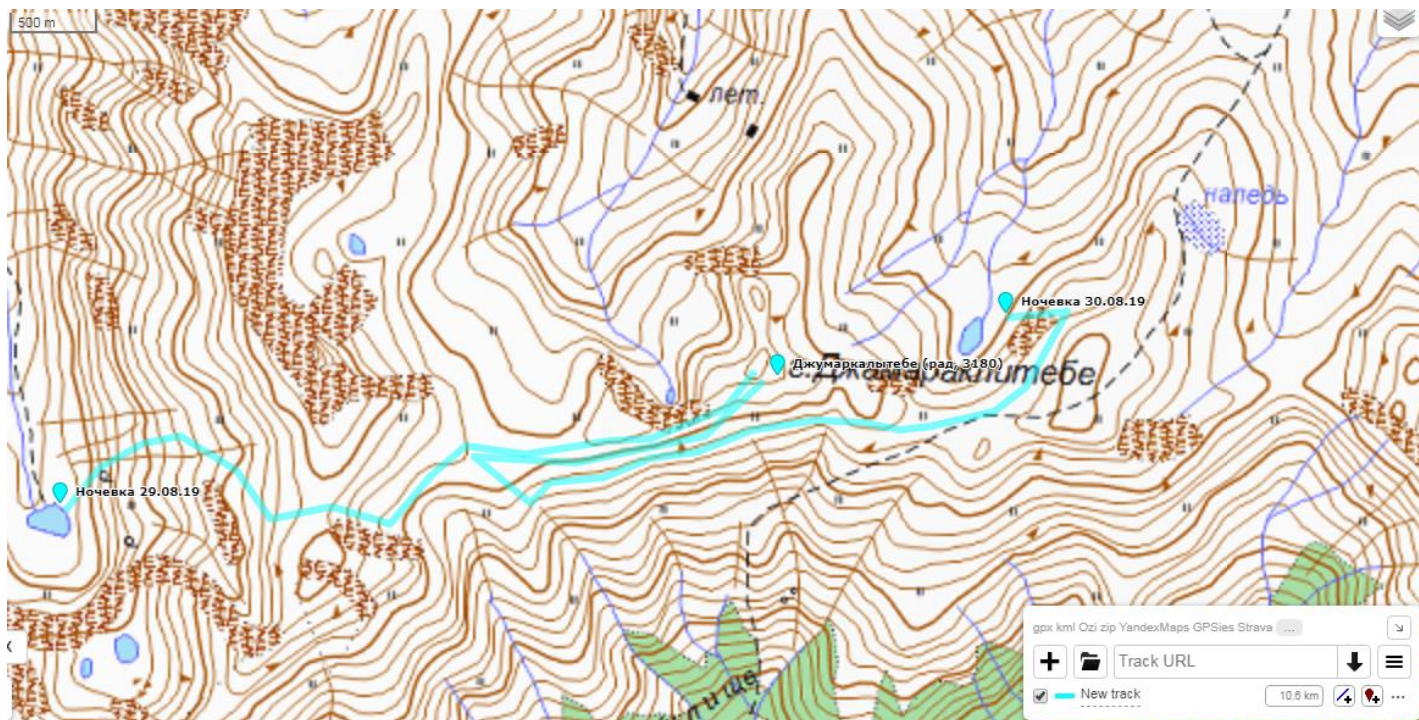


*Фото 33. Группа на в. Джумаркалы-Тебе.*

Далее не спускаясь с перевала, траверсируем склон в западном направлении. Траверсируя хребет Абишира-Ахуба, выходим к пер. Кяфарский малый. С пер. Кяфарский малый и склонов г. 2730 начинается дорога, которая будет сопровождать нас до самого выхода с маршрута. Под перевалом находится красивое озеро, возле которого ночуем (*фото 35*).



*Фото 34. Озеро под перевалом Малый кяфарский.*

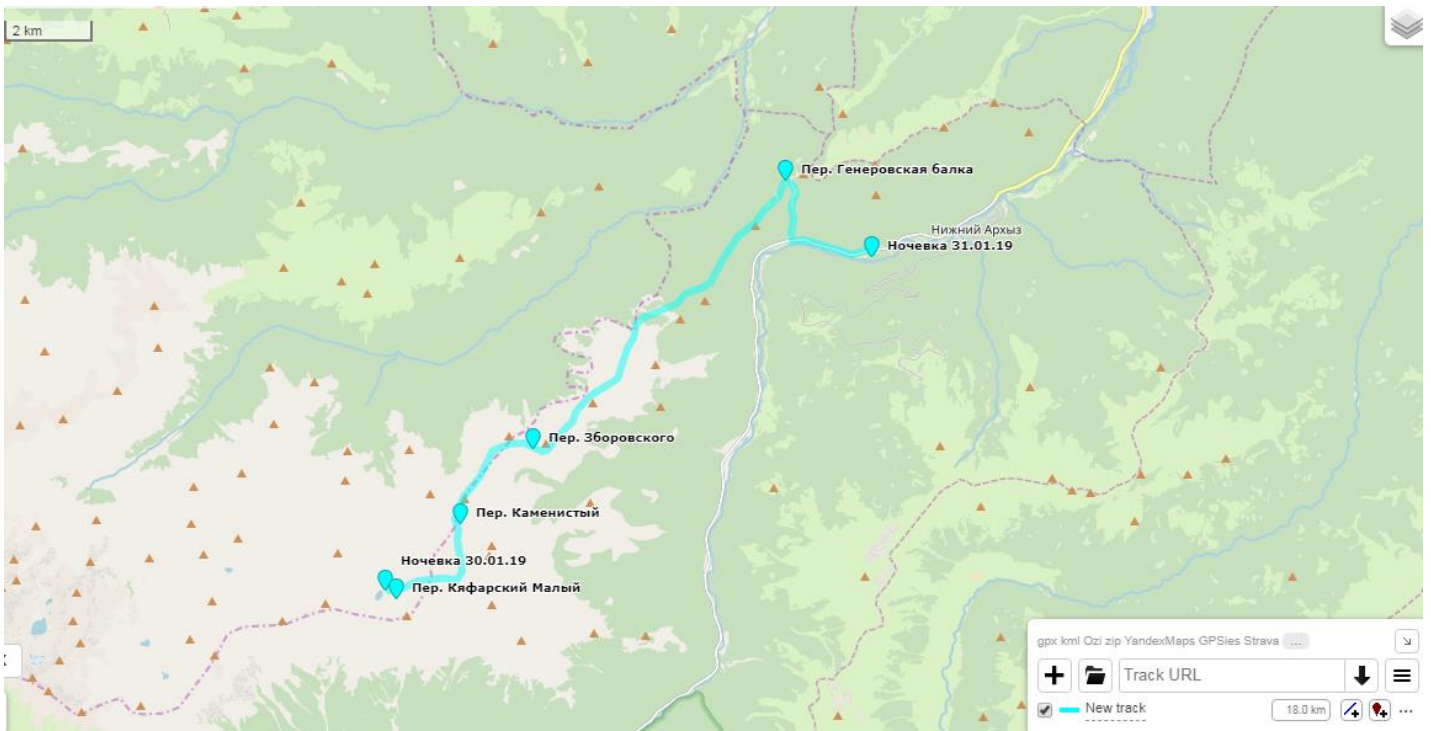


*Фото 35. Девятый день пути.*

**31.08.19.** Утром мы поднимаемся обратно на пер. Кяфарский малый, где по гребню хребта Абишира-Ахуба идет дорога к р. Зеленчук. Продолжаем движение по ней на северо-запад постепенно сбрасывая высоту. Между вершинами 2372 и 2241 видим каменную старинную кладку и выдолбленные в скале проходы.

Здесь появляется мобильная связь, можно комфортно идти по дороге и разговаривать. На склоне хребта пасутся множество лошадей, коров, коз. Через три перехода дорога входит в лес. Доходим до ЛЭП у Генераловской балки и резко берем направление на юг в низ. Через 20 минут мы на асфальтированной дороге. От места выхода на асфальтированную дорогу, доходим 5 км до места ночевки. Стоянки у р. Зеленчук полны мусора. Будьте аккуратнее. Утром мы сожгли свой мусор и очистили полянку от местного, где стояли (*фото 36*).



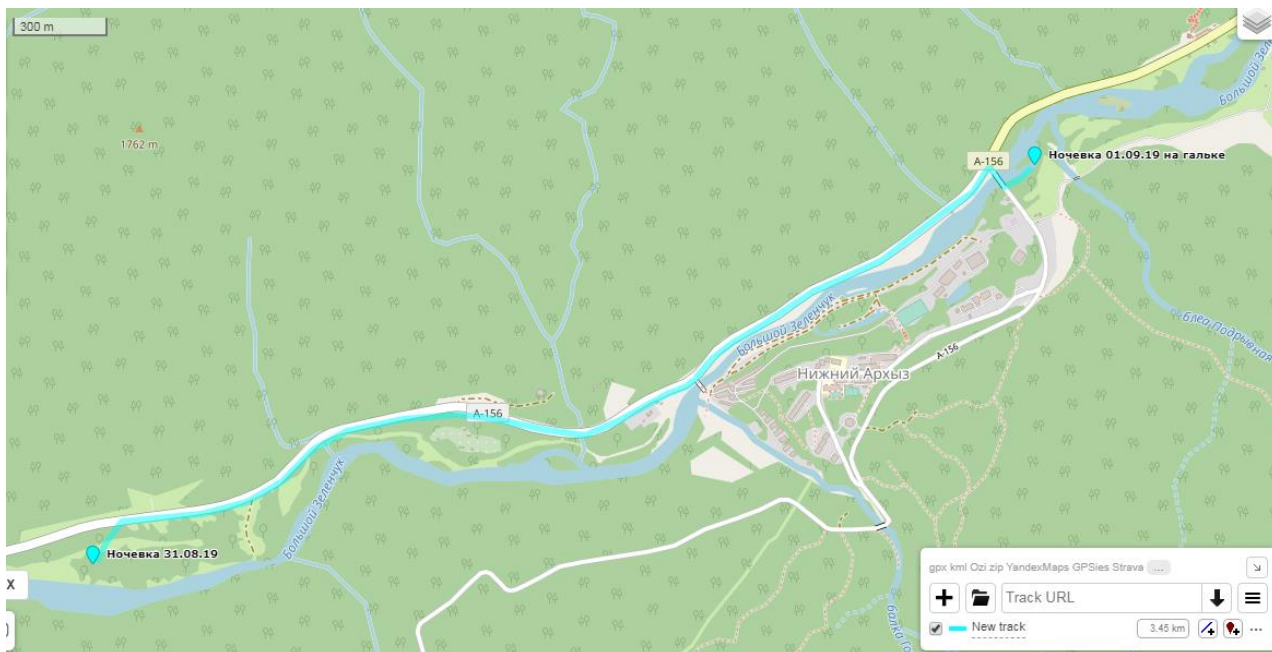


*Фото 36. Десятый день пути*



*Фото 37. Спуск группы по хребту Абишира-Ахуба.*

**01.09.19.** Сегодня последний день похода. Сжигаем мусор после себя и тот, что находим на поляне. Собираем лагерь и проходим три километра до Нижнего Архыза, где ходили на экскурсию в Специальную Астрофизическую Обсерваторию РАН (контакты смотри в Характеристике района маршрута, 1.7) (фото 38).



*Фото 38. Одиннадцатый день похода*

Отъезжаем из Нижнего Архыза утром (7:00) 02.01.19 в Невинномысск, где ходили купаться в р. Кубань, заглянули в почтовое отделение, кафе, кино и к вечеру вернулись на вокзал. Вечером 3.09 в 20:35 мы были в Москве. Поход окончен!

## 2.5 Перевальные записки

19.08.19  
11:45 - группа мокрешикий ниндзя (г. Москва)  
в составе 5 человек достигла перевала Архыз (2955)  
Группа совершает поход 2 к.с.

Метеорологические условия: безветренно, солнечно,  
небо ясное

Группа вышла от перевала Боритовой (11А1),  
движется в сторону пика Тимокеров

Составные группы: восходителю

Вождем группы: Сосновский В.О

Съем записку туристам из города Зеленограда 19.08.19.

Всем добра и хорошего похода :)

Вход группы на маршрут 12:15



Группа туристов  
из Зеленограда  
под руководством  
Мехаревича с.с. Ю.

прошла перевал  
Бабочка (1А)

14.08.2019

Движение в сторону  
перевала Атога.

Отличная ясная  
погода четвертый день.

Забрали записку  
группы из МАИ от  
04.08.2018

Туристам хорошая  
погода и вьюных  
минутках.

P.S.

Для 4 из 6  
участников это  
первый горный  
поход и первый  
перевал.

Настроение  
отличное

fregatmax@gmail.com

Экспедиционный центр  
туризма, альпинизма и радиосвязи  
«ГОРЫ ДЛЯ ВСЕХ»



КОНТРОЛЬНАЯ ЗАПИСКА

« 26 » июля 20 19 г.

Час 15 мин. 15

Группа в составе:

1. Инструктор
2. Руководителю Смоленцев С.В.
3. Святка Ю.А.
4. Ковалева Е.Н.
5. Гуцуляев А.Ю.
6. Осипкин В.И.
7. Зарфина Т.Г.
- 8.
- 9.
- 10.

совершила восхождение на вершину/ перевал/  
« пер. Генервская Балка н/к 1557

по маршруту со стороны пер. Берто-аун

« 1 » к.т. (к.с.)

Состояние группы пойдет

Состояние погоды ясно, облачно, в обед прошла гроза

Спуск с вершины/ перевала/ в час. 15 мин. 30

по маршруту в сторону ущ. Лысое

Снята записка Т/к "Кроксе" г. Краснодара  
2 кс

от 1 июля 20 19 г.

Руководитель группы Смоленцев С.В.

**ХОРОШЕЙ ПОГОДЫ! УДАЧИ!**

325567, Краснодарский край, Мостовский район, станица  
Андрюки, ул. Набережная, 142

Тел: +7 929 837 80 41; +7 988 524 81 85

E-mail: [Gorizont08@bk.ru](mailto:Gorizont08@bk.ru)

[https://vk.com/mountain\\_expedition\\_group](https://vk.com/mountain_expedition_group)

# КОНТРОЛЬНАЯ ЗАПИСКА



Группа туристов из г. Георгиевска Ставропольского края, совершая поход 1 к. с., поднялась на перевал Дигора (наименование, к.с.) в 12 час. 30 мин. "27" августа 2019 г. по маршруту со стороны пер. Чилик (наименование)

## Состав группы:

1. Линьков Д. С.
2. Кудрявцева Т. А.
3. Бессарабова И. Н.

Метеорологические условия: Облачно, тепло

Состояние группы: хорошее

Группа уходит в направлении: Пятиозерья (наименование)

Время выхода: 12 час. 45 мин. "27" августа 2019 г.

Снята записка группы записка от ответственности города \_\_\_\_\_ (наименование турклуба) от "\_\_\_" \_\_\_ 20\_\_ г. под руководством \_\_\_\_\_

## Особые отметки (ПОЖЕЛАНИЯ):

пропустили через перевал стару свек  
мира и здоровья

[bessarabova.69@mail.ru](mailto:bessarabova.69@mail.ru)



Группа туристов  
Саратовского областного  
клуба туристов в составе  
руководителя - Уколов Владимир  
Павлович (1956 г.р.)

Участники: Шесин Николай  
Игоревич (1964 г.р.)  
Цхай Демис Сергеевич  
(1980 г.р.)

Шесин Петр Николаевич  
(2004 г.р.)

прошли этот перевал Амога  
23 августа 2019 г. в 4.50 по  
м. времени по маршруту  
р. Тарок - пер. Амога - Кайнозерье  
- р. Азгара - р. Урун - нос. Урун

Урун, Урун в Р.В.

# КОНТРОЛЬНАЯ ЗАПИСКА



Группа туристов из г. Георгиевска Ставропольского края, совершая поход 1 к. с., поднялась на перевал Кындара в 10 час. 55 мин. "26" августа 2019 г.  
(наименование, к.с.)

по маршруту со стороны пер. Семнадцати (южный)  
(наименование)

## Состав группы:

1. Линьков Д. С.
2. Кудрявцева Т. А.
3. Бессарабова Н. Н.

Метеорологические условия: Солнечно, ветренно, находит облака  
как с Реченской так и с оз. Чилик

Состояние группы: Позитивное, бодрое

Группа уходит в направлении: оз. Чилик (→ пер. Чилик)  
(наименование)

Время выхода: 11 час. 20 мин. "26" августа 2019 г.

Снята записка группы К.З. отсутствовала города \_\_\_\_\_  
(наименование турклуба)

от "\_\_\_" \_\_\_ г. под руководством \_\_\_\_\_

Особые отметки (ПОЖЕЛАНИЯ): Теплого Солнца  
Легких рюкзаков  
Позитива и Добра

[bessarabova\\_69@mail.ru](mailto:bessarabova_69@mail.ru)





#### **4. Используемая при подготовке похода и отчета литература:**

1. Отчет А. Жарова о пешем походе 2 к.с. по Архызу, май 2017  
<http://static.turclubmai.ru/papers/2340/w0.pdf>
2. Отчет А. Лебедева о пешем походе 2 к.с. по Архызу ,май, 2018  
<http://static.turclubmai.ru/papers/2355/p2.html#z4>
3. Отчет А.Лебедеваогорном походе 1 к.с. по Архызу, август 2017  
<http://static.turclubmai.ru/papers/2333/>