


ЦЕНТРАЛЬНАЯ СЕКЦИЯ ТУРИЗМА МАИ



КРАТКИЙ ОТЧЕТ О ГОРНОМ ПОХОДЕ 1-й с элементами 2-й к.с. ПО ЗАПАДНОМУ КАВКАЗУ, СОВЕРШЕННОМ с 12.07 по 20.07.2020

МАРШРУТ:

р. Б. Лаба (Верхн. Соленовский мост) - пер. Сосновый (2175, н.к.) - пер. Николаева (2927, 1А) - р. Уруп - пер. Свинячий (2825, 1А) - р. Загеданка - пер. Бабочка (2585, 1А) - верховья р. Бол. Ажога - пер. Ажога (2657, н.к.) - р. Ацгара - пер. Ацгара (2725, н.к.) - пер. Чилик (2930, 1А) - оз. Чилик - пер. Кынхара (2880, 1А) - оз. Голубое - пер. Семнадцати Северный (2960, 1Б) - оз. Лазурное - оз. Провальное - пер. Мылгвал (2825, 1А) - пер. Агур (2980, 1А) - траверс пика Динника (3173, 1А) - пер. Баритовый + траверс в. 2937 (1А) - седло пер. Малый Кяфарский - траверс хр. Абишира Ахуба до пер. Генеровская балка (н.к.) - р. Большой Зеленчук.

Маршрутная книжка: 1/3-204

Руководитель группы - Лебедев Андрей Александрович.

Web-версия полного отчета загружена по ссылке: <http://static.turclubmai.ru/papers/2461/>

ОГЛАВЛЕНИЕ

1 СПРАВОЧНЫЕ ДАННЫЕ О ПОХОДЕ	3
· 1.1 Паспорт маршрута.	3
· 1.2 Состав группы.	3
· 1.3 Маршрут в kml-файле для просмотра программой Google Earth.	3
· 1.4 Карта с нанесенным на неё маршрутом.	4
· 1.5 Календарный график движения.	7
1.6 Погода в походе.	8
1.7 Соответствие заявленного и пройденного маршрута.	8
1.8 Новизна.	8
1.9 Безопасность.	9
2 ФОТОГРАФИИ И КРАТКОЕ ОПИСАНИЕ МАРШРУТА	9
2.1 Заезд к маршруту.	9
2.2 Перевал Николаева (2927, 1А).	9
2.3 Перевал Свинячий (2825, 1А).	12
2.4 Путь через перевалы Бабочка (2585, 1А), Ажога (2657, н.к.), Ацгара (2725, н.к.), Чилик (2930, 1А) и Кынхара (2880, 1А).	18
2.5 Перевал Семнадцати Северный (2960, 1Б).	27
2.6 Перевалы Мылгвал (2825, 1А), Агур (2980, 1А), траверс пика Динника (3173, 1А) и траверс южных склонов пиков Московский и Пионеров.	34
2.7 Траверс хребта Абишира-Ахуба от пер. Баритовый до пер. Генеровская балка.	41
2.8 Отъезд, отдых на море.	45
3 ССЫЛКИ	47

1. СПРАВОЧНЫЕ ДАННЫЕ О ПОХОДЕ

1.1. Паспорт маршрута.

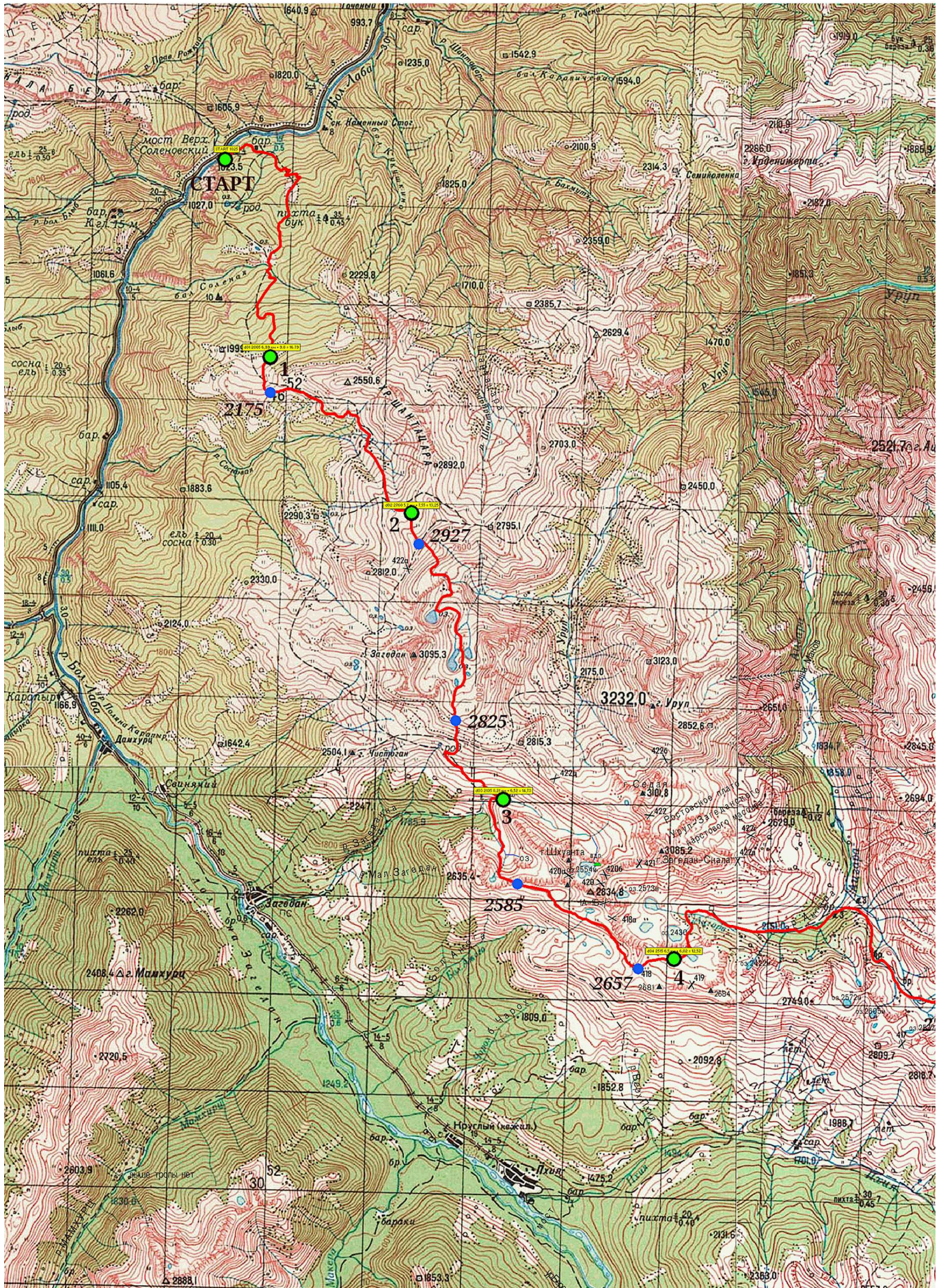
Район путешествия	Западный Кавказ (хребет Абишира-Ахуба)
Вид туризма	Горный
Спортивная организация	Центральная секция туризма МАИ
Категория сложности	Первая с элементами второй
Количество участников	5
Руководитель	Лебедев Андрей Александрович
Выпускающая МКК	МКК ФСТ-ОТМ
Маршрутная книжка	1/3 - 204
Сроки активной части похода	12.07 - 20.07.2020
Продолжительность активной части похода	9 дней
Длина маршрута	98 км
Суммарный набор высоты	6022 м
Максимальная высота	3173 м

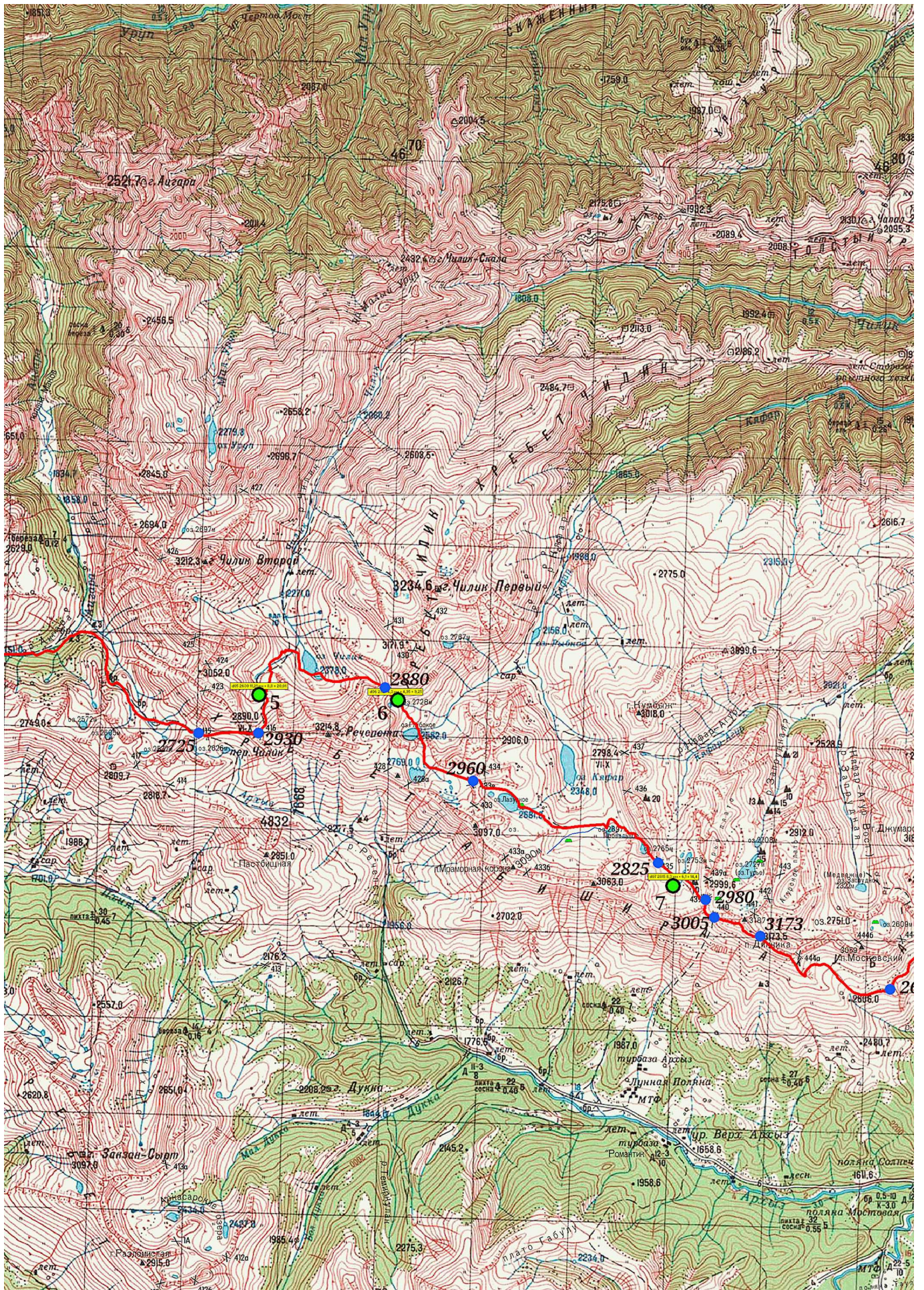
1.2. Состав группы.

N	Ф.И.О.	Дата рожд.	Место работы, учебы
01	Лебедев Андрей Александрович	27.07.1956	МАИ, доцент
02	Карпова Алина Андреевна	05.08.1998	МАИ, ст. 60-406Б
03	Лебедева Виктория Витальевна	11.04.1962	МАИ, инженер
04	Науменко Константин Михайлович	02.10.1997	МАИ, ст. 60-508С
05	Шеин Михаил Алексеевич	20.09.1999	МАИ, ст. 40-305С

1.3. Маршрут в kml-файле для просмотра программой Google Earth загружен по ссылке:
http://static.turclubmai.ru/papers/2461/2020_Zagedan_res.kml

1.4. Карта с нанесенным на неё маршрутом.







1.5. Календарный график движения.

Примечание: В столбце "Н" прописана положительная вариация высоты за день (сумма всех наборов). В столбце "Lз " прописан пройденный (согласно карте) путь в зачет. В столбце "L " прописан фактически пройденный путь. В столбце "L эфф." прописан эффективный путь $L \text{ эфф.} = L + 10 * H$ (для оценки трудоемкости).

Дата	N	Наименование участка пути	Перепады высоты	Высота ночевки	H [m]	Lз	L	L эфф.
11.07	-	Вечером в 23.50 вылет из аэропорта Домодедово в город Краснодар	-	-	-	-	-	-
12.07	1	Посадка в Краснодаре в 02.10, трансфер в горы + переход Верхний Соленовский мост на р. Большая Лаба - граница леса на сев. склоне пер. Сосновый	1025, 2005	2005	980	6.99	6.99	16.79
13.07	2	п.т. - пер. Сосновый (н.к.) - цирк к северу от пика Николаева.	2005, 2760	2760	755	5.7	5.7	13.25
14.07	3	п.т. - пер. Николаева (2927, 1А) - озера к востоку от г. Загедан - пер. Свинячий (2825, 1А) - р. Загеданка	2760, 2927, 2415, 2585, 2510, 2825, 2195	2195	652	8.21	8.21	14.73
15.07	4	п.т. - пер. Бабочка (2585, 1А) - пер. Ажога (2657, н.к.) - южное Загеданское озеро	2195, 2120, 2585, 2560, 2600, 2560, 2657, 2515	2515	602	6.5	6.5	12.52
16.07	5	п.т. - р. Ацгара - пер. Ацгара + пер. Чилик (2930, 1А) - р. Чилик	2515, 2050, 2930, 2630	2630	880	11.21	11.21	20.01
17.07	6	п.т. - оз. Чилик - пер. Кынхара (2880, 1А) - оз. Кварцевое	2630, 2385, 2880, 2725	2725	495	4.3	4.3	9.25
18.07	7	п.т. - пер. Семнадцати сев. (2960, 1Б) - оз. Провальное - пер. Мылгвал (2825, 1А) - подножие пер. Агур	2725, 2585, 2960, 2590, 2825, 2815	2815	610	8.3	8.3	14.4
19.07	8	п.т. - пер. Агур (2980,1А) - пер. Федосеева + траверс пика Динника (3173,1А) - пер. Траверсный (2605, н.к.) - пер. Баритовый + траверс в. 2937 (1А) - ручей около пер. Малый Кяфарский	2815, 3140, 3105, 3173, 2565, 2605, 2560, 2685, 2625, 2870, 2805, 2890, 2745	2745	888	12.2	12.2	21.08
20.07	9	п.т. - траверс хр. Абишира Ахуба (н.к.) до пер. Генеровская балка - р. Бол. Зеленчук	2745, 2790, 2750, 2810, 2290, 2345, 1220	1220	160	17.87	17.87	19.47
21.07	-	Переезд от гор до моря, заселение в гостевой дом	-	-	0	0	0	0
22.07	-	Отдых на море	-	-	0	0	0	0

23.07	-	Отдых на море	-	-	0	0	0	0
24.07	-	Отдых на море	-	-	0	0	0	0
25.07	-	Переезд от моря до Краснодара, посадка на самолёт в 19.35, прибытие в Москву в 21.50	-	-	0	0	0	0
		ВСЕГО:	-	-	6022	81.28	81.28	141.5

Длина маршрута = 81.28 * 1.2 = **98 км.**

1.6. Погода в походе.

Погода была благоприятной. За 9 дней было два дождя, от катастрофического 3-го дождя мы убежали (досрочно завершили поход), см. пункт 1.8. Первый дождь прошел во второй день похода и намочил нас на подъеме в цирк пика Николаева. Второй дождь зарядил с утра на 6-й день похода. После завтрака мы прошли один переход и еле успели до начала грозы разбить лагерь на берегу озера Чилик. Пол дня мы спали в палатке, а когда погода улучшилась, мы собрали лагерь и прошли пер. Кынхара (2880, 1А). В остальные дни была отличная погода.

1.7. Соответствие заявленного и пройденного маршрута.

1. Вечером после прохождения перевала Свинячий (2825, 1А) выяснилось, что у Михаила Шеина температура 37.6 град. На лицо были все признаки ОРВИ. Отягощенная весенней «самоизоляцией» группа впала в шок! Температура сохранилась и утром (а в последующую пару дней еще и поднялась). Несмотря на то, что Михаил «был готов» идти маршрут, мы, всё-таки, решили, что в подобной ситуации глупо не воспользоваться заявленным запасным вариантом № 3 с заменой перевалов Шхуанта (1А) и Загеданских озер (1Б) перевалами Бабочка (1А) и Ажога (н.к.). Это и было реализовано.

2. По прогнозу погоды 21.07.2020 на Кавказ должны были обрушиться ливневые дожди с очень большим количеством осадков. И мы действительно попали в невероятный ливень (стена воды), когда 21.07.2020 ехали на машине к морю. Доверяя этому прогнозу, мы решили закончить поход 20.07.2020. Поэтому 19.07 и 20.07 были ударными днями, см. календарный график в пункте 1.5. В частности, для ускорения, мы воспользовались запасным вариантом № 1 и не прошли на траверс пика Пионеров, но обошли этот пик с юга по лошадиной тропе на высоте около 2600 м.

3. По описанной в предыдущем пункте причине мы отказались от завершения похода в Лесо-Кяфаре и сократили маршрут, спустившись по грунтовой дороге с пер. Генеровская балка к шоссе вдоль р. Большой Зеленчук (запасной вариант № 4).

В результате мы прошли горный маршрут 1-й с элементами 2-й к.с.

1.8. Новизна.

Несмотря на то, что в районе хребта Абишира-Ахуба ежегодно совершаются многочисленные походы, нам удалось реализовать некоторые элементы новизны.

Во-первых, мы совершили полный траверс пика Динника (3173) от перевала Федосеева до ЮВ цирка пер. Церковный Западный. Такой траверс был совершен в семейном походе Лебедева А.А. в августе 2010 года, однако отчеты спортивных групп с его описанием нам не известны.

Во вторых, мы совершили обход скалистого пика Московский и пика Пионеров с помощью траверса южных склонов этих вершин по овечьим и лошадиным тропам на высоте 2500-2600 м.

Отчеты с описанием этого участка нам неизвестны. Этот очень интересный путь позволяет в походах 1-й к.с. соединить траверс пика Динника с траверсом восточной части хребта Абишира-Ахуба (от перевала Баритовый до перевала Генеровская Балка).


1.9. Безопасность.

Группа встала на учет в Карачаево-Черкесском ПСО, имела спутниковый телефон, была оснащена GPS-приемником с загруженными треками основного маршрута, запасных вариантов маршрута и путей эвакуации, в комплект личного снаряжения каждого участника входили ледоруб и кошки на случай движения по снежникам или мокрой траве (благодаря жаркому лету, кошки ни разу не понадобились). Вечерами раз в два дня группа выходила на связь с куратором в Москве, сообщала ему о состоянии команды и передавала координаты места ночевки.


2. ФОТОГРАФИИ И КРАТКОЕ ОПИСАНИЕ МАРШРУТА.

2.1. Заезд к маршруту. Мы вылетели из аэропорта Домодедово на самолёте авиакомпании S7 **11.07.2020** в 23 час. 50 мин. и прибыли в Краснодар **12.07.2020** в 02 час. 10 мин. Из Краснодара на арендованной машине заехали в долину Большой Лабы и выгрузились около Верхнего Соленовского моста. За мостом на правом берегу реки начинается наш путь по грунтовой дороге к перевалу Сосновый (2175, н.к.).

2.2. Перевал Николаева (2927, 1А). Путь от Верхненгшо Соленовского моста до цирка пика Николаева описан в отчетах [1 и 2], и ничего нового к этому мы добавить не можем. К концу второго дня мы достигли этого цирка и установили лагерь в точке 43° 42.775'N 40° 54.995'E 2760 Н. Воду брали из ручья, который вытекал из-под снежника и впадал в небольшое озеро около лагеря.



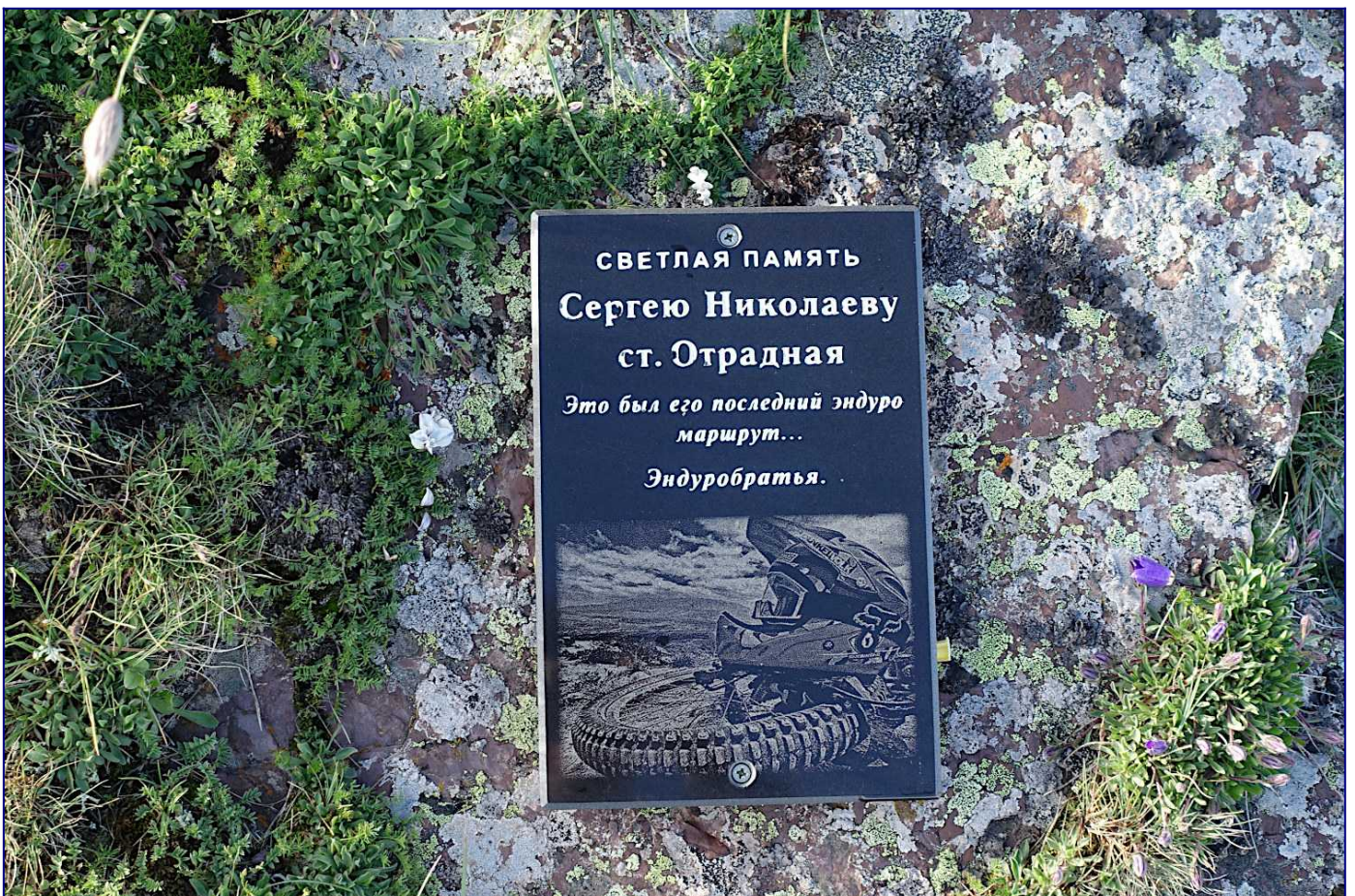
Ф.1. Панорама цирка пика Николаева (2927).



Ф.2. Реализованный нами летний вариант подъёма на пик Николаева (2927).




Ф.3. Утром 14.07.2020 на пике Николаева (2927).



Ф.4. Памятная табличка горному мотоциклисту Сергею Николаеву.



Ф.5. Вид с пика Николаева на юго-восток и на юг. Красной линией отмечен фрагмент нашего маршрута при пересечении северо-восточного отрога вершины Загедан (3095).



Ф.6. Путь спуска с пика Николаева в долину р. Уруп. Фото из похода под руководством С.Стрыгина в 2017 г. [3].

2.3. Перевал Свинячий (2825, 1А) находится в главном хребте Абишира-Ахуба и расположен на юге от четырёх озёр, которые находятся западнее вершины Загедан (3095). Перевал Ориентирован с севера на запад и соединяет верховья р.Уруп (на севере) с долиной р. Загеданка (на юге). Координаты седловины: $43^{\circ} 40.480'N$ $40^{\circ} 55.650'E$ 2825 Н.

Перевал популярен, при его прохождении мы встретили три группы. Любители пожить на озёрах заходят через него к озёрам из долины р. Загеданка. Известно 4 прохождения этого перевала спортивными группами из Москвы: это детская группа Андрея Жарова 2017 г. [4], группа Константина Шичанина 2019 г. [5], наша группа и группа Алины Карповой 2020 г. (отчёт пока не написан).

Основная сложность перевала в обходе скальных сбросов при подъёме к озёрам из долины р.Уруп. Перевал, также, вполне заслуживает 1А за спуск с перевала на юг до скотогонной тропы, траверсирующей правый борт долины р. Загеданка.

Спустившись с пика Николаева в долину р.Уруп, мы обогнули северо-восточный отрог вершины 2843 (по карте GGC-250 она же вершина 2910 в отчёте [3]) и без труда поднялись к озеру под северной стеной вершины Загедан (3095), см. фото 7. На этом подъёме вдоволь налюбовались цветущими рододендронами, см. фото 8 и 9.



Ф.7. Озеро под северной стеной вершины Загедан (3095).




Ф.8. Рододендроны.

С восточного края удерживающего озеро вала на склон взбирается тропинка, см. фото 10. Она выходит на пологий склон, ограниченный сверху и снизу скальными сбросами, и траверсирует этот склон, см. фото 5. Местами тропа еле заметна, но, к счастью, маркирована туриками. В точке $43^{\circ} 41.645'N$ $40^{\circ} 55.720'E$ 2585 Н тропа переваливает за отрог и сразу теряется.

Здесь начинается самый сложный участок пути через перевал - косой спуск по крутому травянистому склону без тропы, см. фото 12.




Ф.9. Цветы сказочной красоты!



Ф.10. Начало тропы в обход северо-восточного отрога горы Загедан (3095).



Ф.11. Вид о нижних озёр на северо-восточный отрог вершины Загедан (3095).



Ф.12. Спуск с северо-восточного отрога горы Загедан (3095).

Спуск завершается выходом к ручью, который следует перебродить и по системе полок в бараньих лбах подняться к двум нижним озёрам, см. фото 13, 14 и 15.

Дальнейший путь к перевалу Свинячий не сложен и проходит сначала по перемычке между нижними озёрами, см. фото 14, потом обходит слева (по ходу) западное из двух верхних озёр и по желобу между западным склоном долины и нагромождение моренных отложений поднимается в район седловины перевала. Выход на седловину производится по некрутому снежнику, см. фото 13.



Ф.13. Западное озеро (из двух нижних озёр) и перевал Урупских Озёр (2825).




Ф.14. Вид на север, на два нижних озера.



Ф.15. Восточное озеро (из двух нижних озёр).



Ф.16. На седловине перевала Свинячий (2825, 1А).



Ф.18. Спуск с перевала Свинячий (2825, 1А) на юг к скотогонной тропе, траверсирующей правый борт долины реки Загеданка.

Спуск с перевала на юг по осыпному склону (движение галсами с остановками группы на поворотах) выводит на альпийский луг, см. фото 18. Затем удобно повернуть слегка направо и выйти на маленький отрожек, ограничивающий с юга небольшой овраг. Потом мы спустились с отрожка в овраг и по его дну вышли на скотогонную тропу, которая траверсирует правый борт долины р. Загеданка, см. фото 18. По этой тропе мимо коша мы спустились в пойму р. Загеданка, где встали лагерем на ночлег в точке: $43^{\circ} 39.640'N$ $40^{\circ} 56.385'E$ 2195 Н.

На спуске с перевала сильно отставал Михаил Шеин, он жаловался на самочувствие. В лагере мы обнаружили, что у него температура 37.6 град. Утром **15.07.2020** температура сохранилась. И хотя Михаил заявил, что чувствует себя намного лучше и готов идти по маршруту, мы, всё же, решили пойти по более простому запасному варианту - обойти перевалы Шхуанта (1А) и Загеданских озёр (1Б) перевалами Бабочка (1А) и Ажога (н.к.).

2.4. Путь через перевалы Бабочка (2585, 1А), Ажога (2657, н.к.), Ацгара (2725, н.к.), Чилик (2930, 1А) и Кынхара (2880, 1А). Этот путь описан в отчете группы С.Э. Стрыгина [3] и нам нечего добавить, за исключением того, что на этот раз нам удалось удобнее и проще войти в долину р. Шхуанта. В 170 метрах ниже лагеря в точке $43^{\circ} 39.640'N$ $40^{\circ} 56.255'E$ 2205 Н мы перебрали Загеданку. Ниже этого места река уходит в V-образный каньон и сильно сбрасывает высоту. Сразу за бродом начинается заметная тропа, которая сначала спускается по левому берегу р. Загеданка, а потом траверсом заворачивает по ходу на лево в долину р. Шхуанта. В 2017 году этой тропы не было, пастух не использовал долину р. Шхуанта для выпаса коров.

Ночевка после перевалов Бабочка и Ажога была в том же месте, как и у группы С.Э. Стрыгина, а именно, на южном берегу самого южного из Загеданских озёр. А вот ночевка после перевалов Ацгара и Чилик была организована чуть пораньше: мы не дошли до озера Чилик один переход и


встали лагерем на ночлег на правом берегу р. Чилик в точке: $43^{\circ} 37.750'N$ $41^{\circ} 4.265'E$ 2630 Н. Утром следующего дня мы спустились к озеру Чилик и еле успели поставить лагерь, начался сильный дождь с грозой. Дождь продолжался несколько часов. К 14 часам погода улучшилась, мы вылезли из палаток, собрали лагерь и перевалили через пер. Кынхара. Ночевали сразу за перевалом около Кварцевого озера в точке $43^{\circ} 37.685'N$ $41^{\circ} 6.365'E$ 2725 Н.



Ф.19. Группа на пер. Бабочка (2585, 1А). На заднем плане вершина Загедан (3095) и пер. Свинячий (2825, 1А).



Ф.20. Траверс от пер. Бабочка (2585, 1А) к пер. Ажога (2657, н.к.).



Ф.21. Заключительная часть траверса от пер. Бабочка (2585, 1А) к пер. Ажога (2657, н.к.).



Ф.22. Вид со склона пер. Ажога (2657, н.к.) на пер. Бабочка (2585, 1А).



Ф.23. Купание в южном озере из группы Загеданских озёр.



Ф.24. К нам подкрадывается туман.



Ф.25. На прогулке по тропе среди скал к юго-восточному озеру.



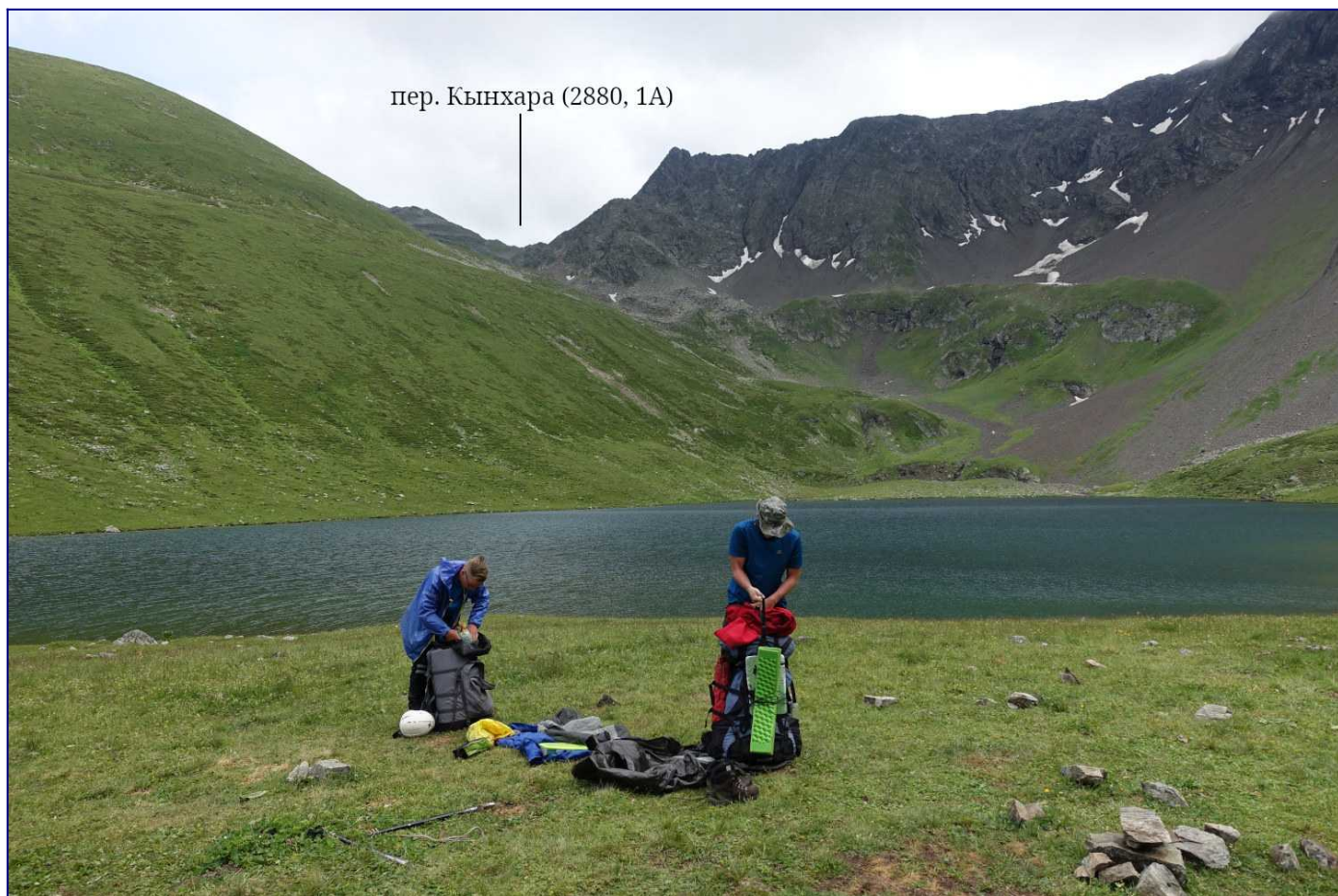
Ф.26. На прогулке к юго-восточному озеру.



Ф.27. В облаке.



Ф.28. Северо-западный склон перевала Ацгара (2725, н.к.).




пер. Кынхара (2880, 1А)

Ф.29. На озере Чилик. Собираем рюкзаки, после отсидки в палатке во время дождя.



Ф.30. Группа на перевале Кынхара (2880, 1А).



Ф.31. Лагерь 2725 около Кварцевого озера. Вид на пер. Кынхара.



Ф.32. Кварцевое озеро.




Ф.33. Лагерь 2725 около Кварцевого озера.




Ф.34. Дежурные.


2.5. Перевал Семнадцати Северный (2960, 1Б) находится в северном отроге хребта Абишира-Ахуба, отделяющем долину р. Кяфар (на востоке) от долины её левого притока - реки Кызылчук. Перевал ориентирован с запада на восток и соединяет озеро Перевальное в долине р. Кызылчук с озером Лазурным в долине р. Кяфар. Координаты седловины: 43° 36.785'N 41° 7.490'E 2960 Н. Утром **18.07.2020** мы собрали лагерь 2725 и спустились к Голубому озеру, см. фото 37, 38 и 39.




Ф.35. Вид на пер. Семнадцати Северный с пер. Кынхара. Внизу озеро Голубое.



Ф.36. Красной линией показана тропа от озера Голубого в район озера Перевального и далее к пер. Семнадцати Северный.



Ф.37. Озеро Голубое. [Ф.37. Озеро Голубое](#)




Ф.38. Озеро Перевальное. Это не последнее озеро на пути к перевалу Семнаццати Северный. 100-метровый подъем от озера Перевальное приводит к озеру с отметкой на топокарте 2884, см. фото 35 и 40.

Река Кызылчук, вытекающая из оз. Голубое, переходит по камням прямо около озера. На другом берегу начинается тропа к озеру Перевальное, которая круто поднимается по полкам среди скал, см. фото 36. От озера Перевальное тропа полого поднимается к перевалу Семнадцати Северный, см. фото 35 и 39.



Ф.39. Западный склон перевала Семнадцати Северный, вид от озера 2884. За подъёмом, который виден на этом фото, имеется еще одно плато, по которому мы с очень незначительным подъёмом вышли на седловину перевала.




Ф.40. Озеро 2884.



Ф.41. Группа на седловине перевала Семнадцать Северный.



Ф.42. Вид с пер. Семнадцати Северный на озеро Лазурное (оно большое и синее). А перед ним маленькое озеро с бирюзовой водой.




Ф.43. Спуск с перевала Семнадцати Северный (2960, 1Б) на восток.



Ф.44. Ключевой участок на спуске — прохождение скального пояса. С большой травянистой лужайке на скальном контрфорсе, который находится под крутым осыпным кулуаром с перевала, см. фото 43, следует спуститься по-ходу налево к ручью, выйти на простые скалы за ручьём и по ним спуститься к осыпи.




Ф.45. Группа проходит ключевой участок и пересекает русло ручья, см. фото 44.



Ф.46. Озеро Лазурное.


За озером Лазурное (2681) мы пошли на восток, не сбрасывая высоты, и через 500 метров подошли к точке: $43^{\circ} 36.380'N 41^{\circ} 8.620'E$ 2680 Н. Здесь терраса озера Лазурное обрывается крутым склоном к озеру Кяфар, см. фото 47. Этот склон траверсирует тонкая тропинка, см. фото 48, которая проходит через точку $43^{\circ} 36.310'N 41^{\circ} 8.710'E$ 2670 Н и в точке $43^{\circ} 36.250'N 41^{\circ} 8.900'E$ 2655 Н выводит на террасу с озером Провальное. Протяженность этого траверса от точки 2680 до точки 2655 около 500 метров, см. фото 48.



Ф.47. Озеро Кяфар — самое большое в районе хребта Абишира-Ахуба.



Ф.48. Траверс крутого склона между террасами озер Лазурное и Провальное.



Ф.49. Провальное озеро называется так потому, что вытекающая из него река через 50 метров низвергается в пещеру. Фото из отчета [6].

2.6. Перевалы Мылгвал (2825, 1А), Агур (2980, 1А), траверс пика Динника (3173, 1А) и траверс южных склонов пиков Московский и Пионеров. Этот путь подробно описан в отчёте [6] и нам нечего добавить. Отметим лишь, что в отличие от сентябрьского похода [6], мы не поднимались на западную вершину пика Динника (3157) и обошли её по тропе с юга - мы очень спешили в этот день, так как решили уже к вечеру следующего дня 20.07.2020 завершить поход. Дело в том, что метеорологи обещали 21.07.2020 катастрофические ливни.



Ф.50. Западный склон пер. Агур.



Ф.51. Вид с пер. Федосеева (3005) на восточный склон пер. Агур (2980, 1А) и на начало траверсной тропы к пер. Федосеева.



Ф.52. Группа на пер. Федосеева на фоне причудливых скал вершины 3102.



Ф.53. Группа на вершине пика Динника (3173, 1А).



Ф.55. Вид с пика Динника на его восточный гребень.




Ф.54. Панорама с пика Динника на север и на восток.



Ф.57. Висячая долина, зажата между юго-восточный отрогом пика Динника и пиком Московский. Завершив траверс пика Динника на его юго-восточном отроге, мы спустились в эту долину, чтобы начать обход пика Московский и пика Пионеров по их южным склонам.




Ф.56. Вид от узловой точки на восточном плече пика Динника в сторону вершины Джумарыклы-Тебе и пика Московский.



Ф.58. Участок траверса южного склона пика Московский, осложненный выходом скал.



Ф.59. На траверсной тропе.



Ф.61. Вид на пос. Архыз.



Ф.62. Долина с ручьём из-под перевала Архыз. Здесь мы пообедали, а потом за один переход поднялись на пер. Баритовый.




Ф.63. Группа на перевале Баритовый.

2.7. Траверс хребта Абишира-Ахуба от пер. Баритовый до пер. Генеровская балка. Этот путь подробно описан в отчете [7]. Добавим, что большой и насыщенный день 19.07.2020, который начался с подъема на пер. Агур и завершился траверсом вершины 2937, озадачил нас под вечер поиском места для лагеря. Это место мы нашли на северном склоне хребта Абишира-Ахуба, немного не доходя до обширного плато перевала Малый Кяфарский, см. фотго 65 и 66. Координаты лагеря: 43° 36.100'N 41° 17.085'E 2745 Н.




Ф.64. На траверсе вершины 2937 на её южном склоне от нас убегала семья диких горных индеек (уларов). Папа с мамой шли, казалось, не торопливо. А их детки еле успевали и периодически вспархивали, чтобы не отстать от родителей. И всё же, семейство двигалось достаточно быстро, и близко (для хорошего фотоснимка) улары нас не подпустили.




Ф.65. Вид с пер. Малый Кяфарский на вершину 2937 и лагерь 2745.




Ф.66. В лагере 2745.



Ф.67. Вид на север из лагеря 2745. Море облаков в свете заката.




Ф.68. Вид с пер. Малый Кяфарский на озеро 2588.



Ф.69. За далью даль.




Ф.70. Группа в скальных воротах на хребте Абишира-Ахуба.



Ф.71. Альпийские луга заканчиваются, скоро мы войдём в лес.

2.8. Отъезд, отдых на море. Во второй половине дня **20.07.2020** мы спустились с пер. Генеровская Балка к реке Большой Зеленчук и разбили лагерь. Утром **21.07.2020** нас забрала арендованная машина и отвезла в Туапсе. В дороге нас застали обещанные катастрофические ливни. В Туапсе мы сели на электричку и через час вылезли в местечке Аше.



Ф.72. В Аше нам больше всего понравился живописный пустырь, через который мы ходили к морю.



Ф.73. На этом пустыре мы лакомились ежевикой,



Ф.74. Отъедались ничейными сливами.



Ф.75. Потом купались,



Ф.76. И любовались закатами.

3. ССЫЛКИ

1. А.А. Лебедев. Отчет о пешеходном походе 2 к.с. в мае 2018 г.
<http://static.turclubmai.ru/papers/2355/>

2. А.А. Лебедев. Отчет о пешеходном походе 2 к.с. в мае 2019 г.
<http://static.turclubmai.ru/papers/2393/>

3. С.Э. Стрыгин. Отчет о горном походе 1 к.с. в районе Архыза в августе 2017 г.
<http://static.turclubmai.ru/papers/2333/>

4. А.В. Жаров. Отчет о пешеходном походе 2 к.с. в июле 2017 г.
<http://static.turclubmai.ru/papers/2340/>

5. К. А. Шичанин. Отчет о горном походе 1 к.с. в августе 2019 г.
<http://static.turclubmai.ru/papers/2408/>

6. А.А. Лебедев. Отчет о горном походе 1 к.с. в сентябре 2020 г.
<http://static.turclubmai.ru/papers/2463/>

7. А.А. Карпова. Отчет о горном походе 1 к.с. в октябре 2019 г.
<http://static.turclubmai.ru/papers/2421/>