

Центральная секция туризма МАИ



ОТЧЕТ О ГОРНОМ ПОХОДЕ 2-й к.с. ПО ЗАПАДНОМУ КАВКАЗУ, СОВЕРШЕННОМ с 19.09 по 28.09.2020

МАРШРУТ:

Верхний Соленовский мост на р. Б. Лаба – пер. Николаева (2927, 1А) – лев. исток р. Уруп – пер. Свинячий (2820м, 1А) – р. Загеданка – пер. Шхуанта (2670, 1А) – пер. Загеданских озер (2725, 1Б) – р.Ацгара – пер. Ацгара + пер. Чилик (2013,1А) – пер. Кынхара (2870, 1А) – пер. Семнадцать Северный (2960, 1Б) – пер. Мылгвал (2825, 1А) – пер. Агур (2975, 1А) – р. Кяфар-Агур - пер. Рассыпной бугор (2163, н.к.) – пер. Генеровская балка(1565, н.к.) – ур. Лысое – ур. Верхняя Ермоловка – пос. Лесо-Кяфарь.

Маршрутная книжка: 1/3-218

Руководитель группы – Карпова Алина Андреевна.

Web-версия отчёта загружена по адресу: <http://static.turclubmai.ru/papers/2474/>

ОГЛАВЛЕНИЕ

1. СПРАВОЧНЫЕ ДАННЫЕ О ПОХОДЕ.....	3
1.1 Паспорт маршрута.....	3
1.2 Состав команды.....	3
1.3 Маршрут в kml-файле для просмотра программой Google Earth.....	3
1.4 Карта с нанесённым на неё маршрутом.....	5
1.5 Календарный график движения.....	11
1.6 Соответствие заявленного и пройденного маршрута.....	12
1.7 Безопасность.....	12
1.8 Связь на маршруте.....	12
1.9 Меры по предотвращению заболеваний новой коронавирусной инфекцией.	12
2. ОПИСАНИЕ МАРШРУТА.....	13
3. ЗАПИСКИ С ПЕРЕВАЛОВ И ВЕРШИН.....	62
4. ССЫЛКИ.....	67

1. СПРАВОЧНЫЕ ДАННЫЕ О ПОХОДЕ

1.1 Паспорт маршрута

Район путешествия	Западный Кавказ
Вид туризма	Горный
Спортивная организация	Центральная секция туризма МАИ
Категория сложности	Вторая
Руководитель	Карпова Алина Андреевна
Выпускающая МКК	МКК ФСТ-ОТМ
Маршрутная книжка	1/3-218
Продолжительность активной части похода	19.09 – 28.09.2020
Длина маршрута	131.28км
Суммарный набор высоты	6684м
Максимальная высота	2975м

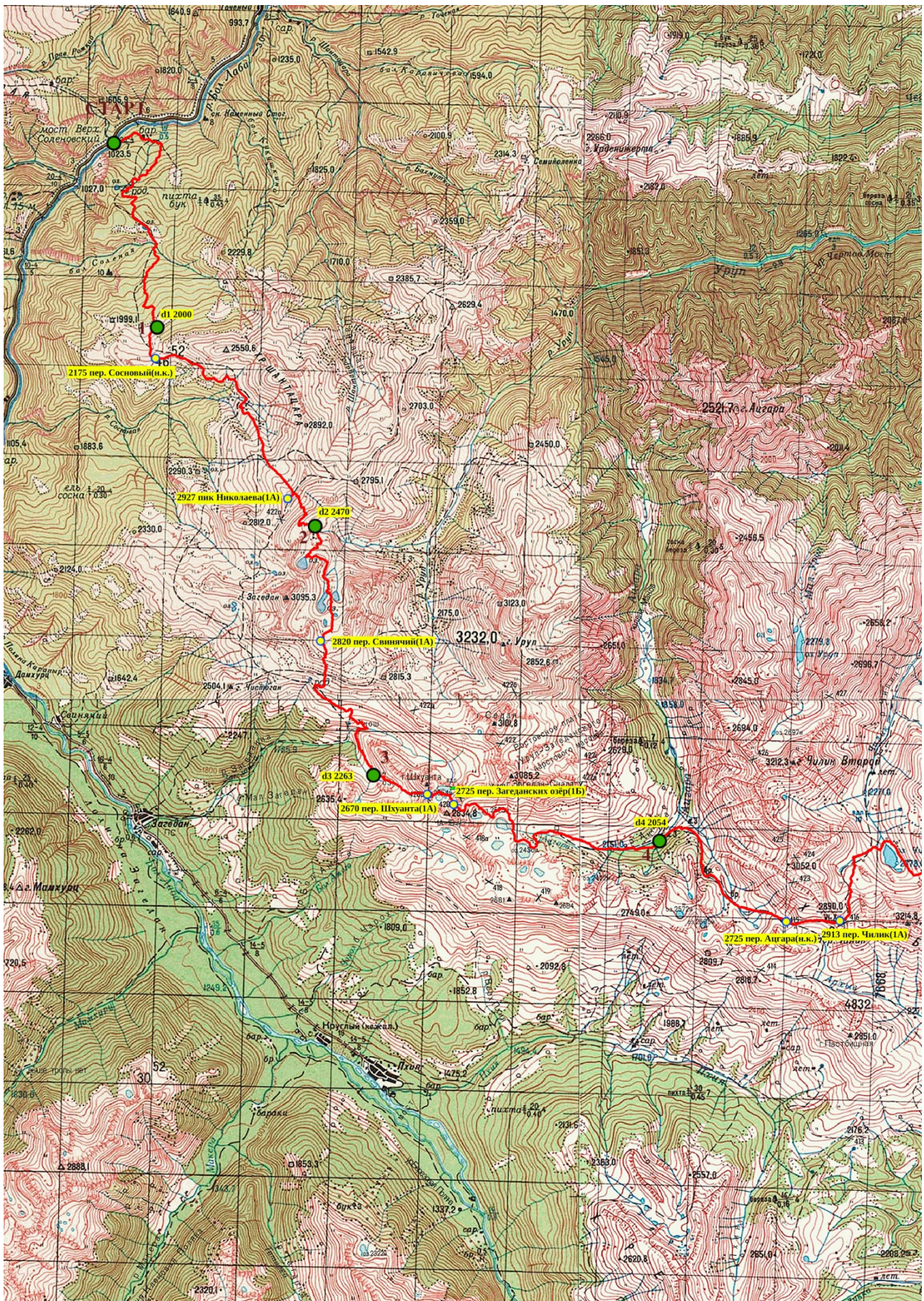
1.2 Состав команды

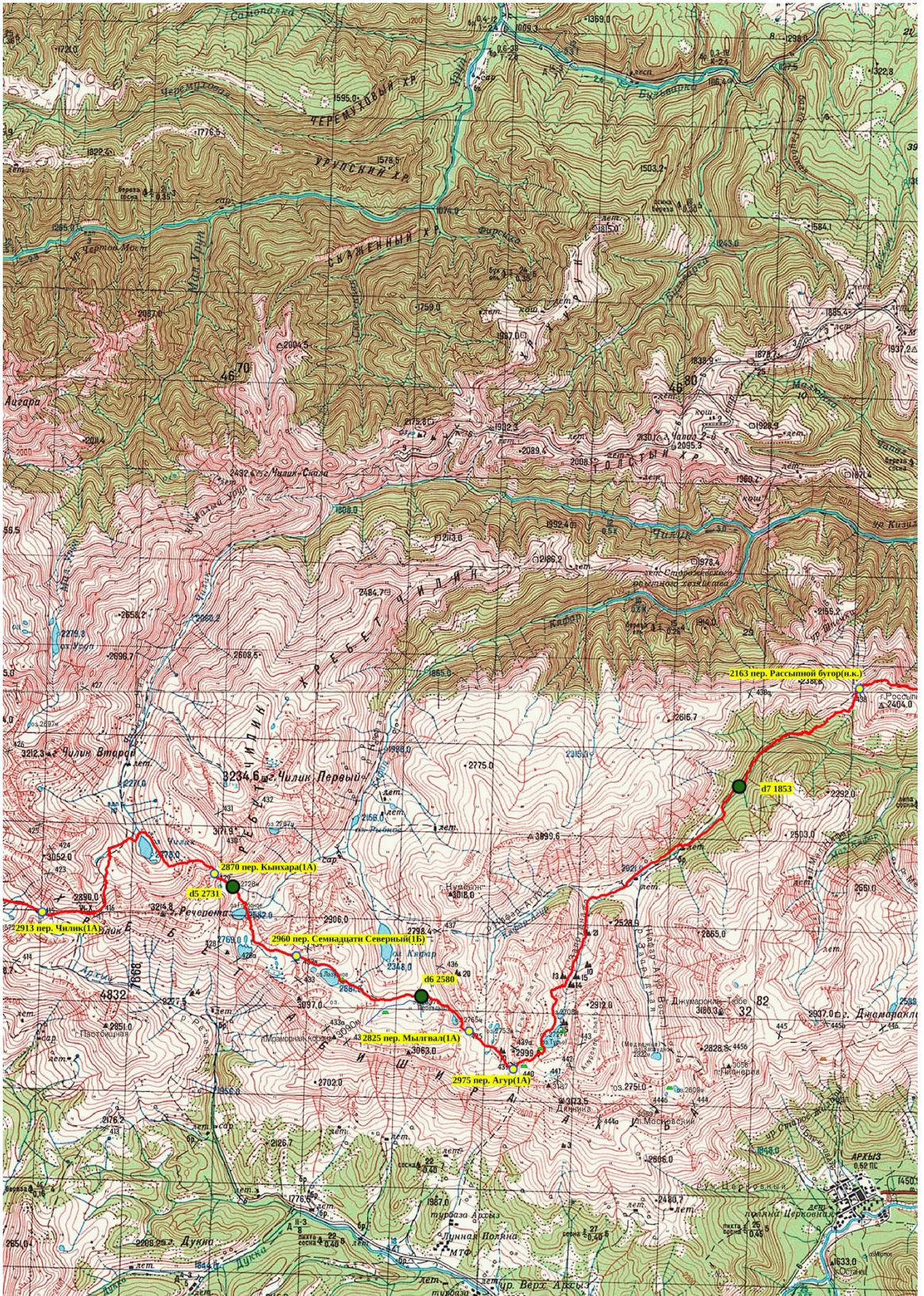
№	ФИО	ДР	Место работы(учёбы)
1	Карпова Алина Андреевна	05.08.1998	Временно не работает
2	Виноградова Анастасия Евгеньевна	12.04.2000	МАИ, студент ЗО-310Б
3	Мальшев Борис Александрович	11.10.2001	МАИ, студент ЗО-204Б
4	Полухина Алёна Андреевна	29.03.1993	ООО «Элайн технолоджи»
5	Пронин Дмитрий Александрович	26.11.1998	АО «НИИ Точных приборов»
6	Татаровский Дмитрий Игоревич	16.11.2000	МАИ, студент ЗО-101С
7	Широкова Юлия Васильевна	27.03.2001	МАИ, студент 9О-201Б

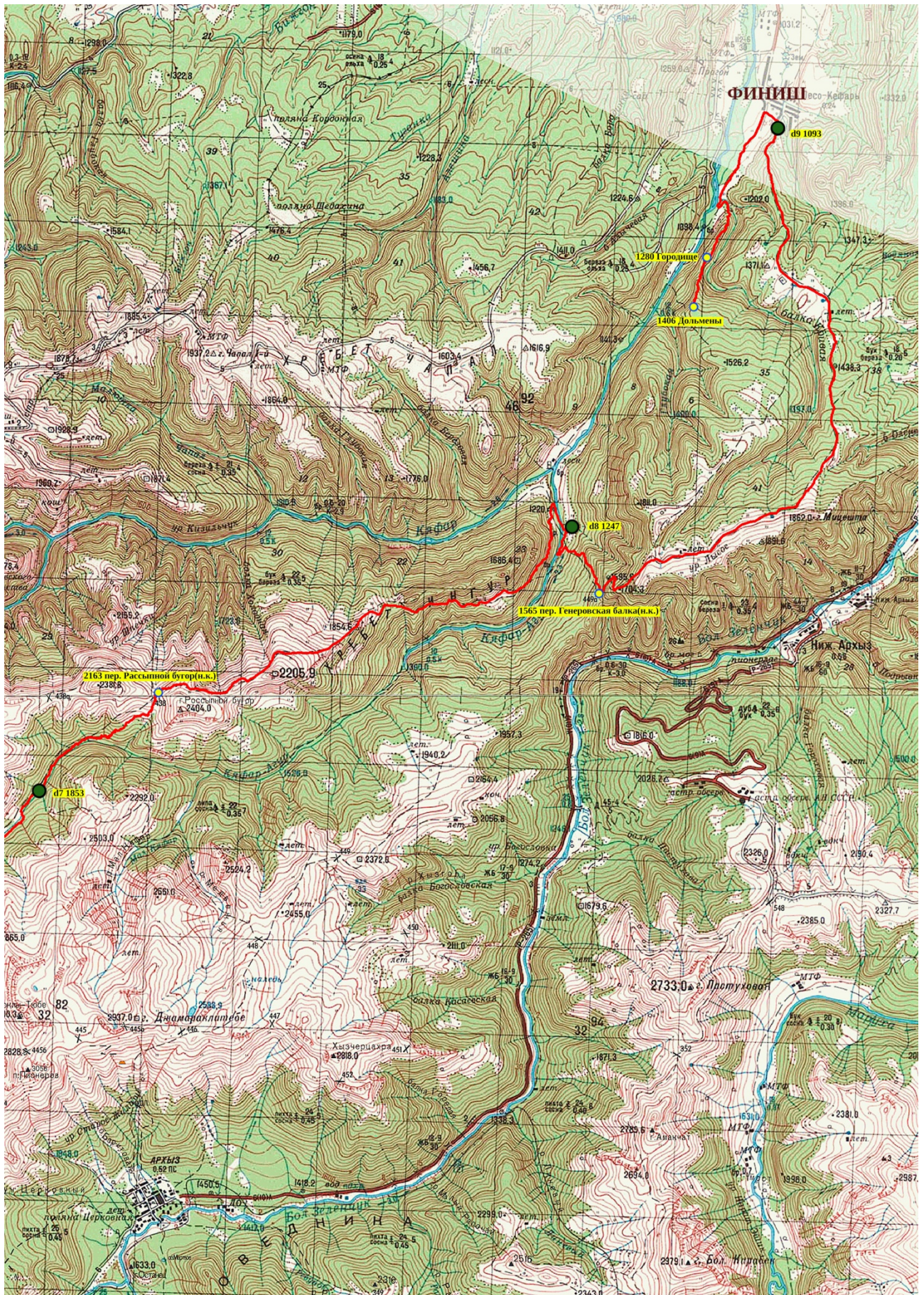
1.3 Маршрут в kml-файле для просмотра программой Google Earth

загружен по адресу http://static.turclubmai.ru/papers/2474/2020_Zagedan_res.kml

1.4 Карта с нанесённым на неё маршрутом







1.5 Календарный график движения

Примечание: В столбце "Н" прописана положительная вариация высоты за день (сумма всех наборов). В столбце "Lz" прописан пройденный (согласно карте) путь в зачет. В столбце "L" прописан фактически пройденный путь. В столбце "L эфф." прописан эффективный путь $L \text{ эфф.} = L + 10 * H$ (для оценки трудоемкости).

Дата	N	Наименование участка пути	Перепады высоты	Высота ночёвки	H[m]	Lz	L	L эфф.
18.09	-	Вечером в 23.50 вылет из аэропорта Домодедово в город Краснодар	-	-	-	-	-	-
19.09	1	Посадка в Краснодаре в 02.10, трансфер в горы + переход Верхний Соленовский мост на р. Б. Лаба - кош под пер. Сосновый	1025-2000	2000	975	7.51	7.51	17.26
20.09	2	п.т. - пер. Сосновый (2175, н.к.) - пер. Николаева (2927, 1А) - долина р. Уруп	2000-2927-2470	2470	927	8.5	8.61	17.88
21.09	3	п.т. - озера к востоку от г. Загедан - пер. Свинячий (2820м, 1А) - р. Загеданка - заросшее озеро на развилке путей к пер. Бабочка и пер. Шхуанта	2470-2420-2595-2523-2820-2222-2263	2263	585	9.25	9.25	15.1
22.09	4	п.т. - пер. Шхуанта (2670, 1А) - пер. Загеданских озер (2725, 1Б) - Загеданские озёра - р. Ацгара	2263-2670-2600-2725-2054	2054	532	9.0	9.0	14.32
23.09	5	п.т. - пер. Ацгара (2725, н.к.) + пер. Чилик (2913, 1А) - оз. Чилик - пер. Кынхара (2870, 1А) – оз. Кварцевое	2054-2725-2913-2381-2870-2731	2731	1348	11.7	11.7	22.16
24.09	6	п.т. - пер. Семнадцати сев. (2960, 1Б) - оз. Провальное	2731-2584-2960-2580	2580	523	6.23	6.23	11.46
25.09	7	п.т. - пер. Мылгвал (2825,1А) - пер. Агур (2975,1А) - р. Кыфар-Агур	2580-2825-2810-2975-1853	1853	410	13.5	13.5	17.6
26.09	8	п.т. - пер. Рассыпной бугор(2163, н.к.) - р. Кыфар-Агур	1853-1798-2163-2269-1215-1247	1247	503	18.2	18.2	23.23
27.09	9	п.т. - пер. Генеровская балка(1565, н.к.) - ур. Лысое - ур. Верхняя Ермоловка - пос. Лесо-Кыфарь	1247-1565-1815-1093	1093	568	19.0	19.0	24.68
28.09	10	п.т. - рад. выход в Лесо-Кыфарское городище	1093-1280-1246-1406-1093	1093	313	6.51	13.02	16.15
29.09	-	Трансфер до Краснодара	-	-	-	-	-	-
30.09	-	Посадка на самолёт в 19.35, прибытие в Москву в 21.50	-	-	-	-	-	-
		ВСЕГО:	-	-	6684	109.4	116.02	157.76

Длина маршрута = 109.4 км * 1.2 = **131.28 км.**

1.6 Соответствие заявленного и пройденного маршрута

Нитка пройденного маршрута полностью совпадает с ниткой основного заявленного варианта.

1.7 Безопасность

Группа встала на учет в Карачаево-Черкесском ПСО, имела спутниковый телефон, GPS-приемник с загруженными треками основного и запасных вариантов маршрута и некоторый избыток снаряжения, которое так ни разу и не понадобилось: веревка (D9 50м) в общественном снаряжении. В личном снаряжении кошки, страховочные системы, обвязки, спусковое устройство и карабины. Кроме того, все участники были снаряжены ледорубами и касками которые, напротив, активно использовались.

1.8 Связь на маршруте

Перед походом мы взяли в аренду спутниковый телефон фирмы Thuraya. С нашим координатором в Москве мы связывались через каждые 1-2 дня. Иногда на маршруте появлялась сотовая связь. Точки, где появлялась связь(указано для операторов МегаФон и МТС):

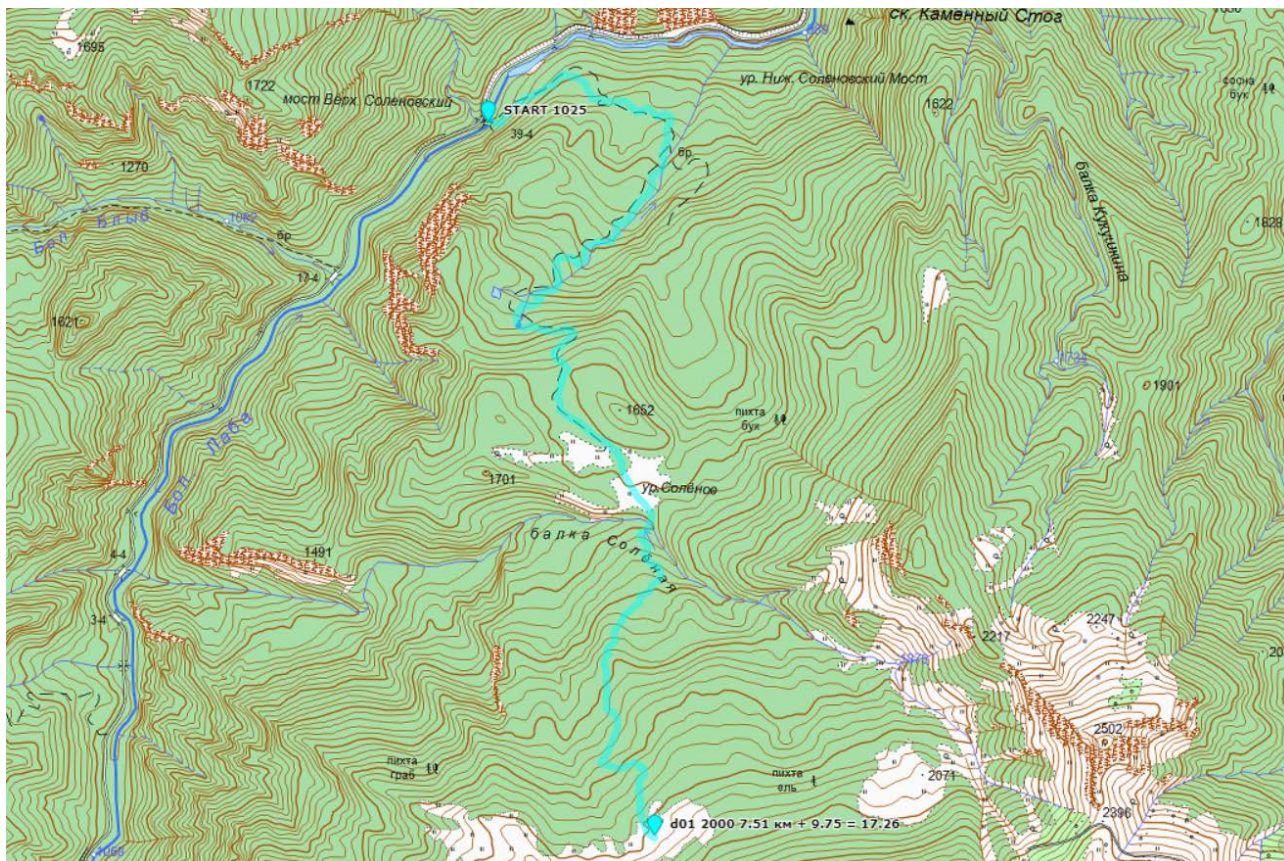
1. Подъём на пер. Свинячий. 43°41'23.27" N 40°55'42.97" E 2560 Н
2. Пер. Чилик. Связь так же частично появлялась на спуске с перевала.
3. Подъём на пер. Семнадцати Северный.
4. Пер. Рассыпной бугор. Связь была практически на всём пути к Генеровской балке.
5. От пер. Генеровская балка до пос. Лесо-Кяфарь почти на всём пути.
6. Пос. Лесо-Кяфарь.

1.9 Меры по предотвращению заболеваний новой коронавирусной инфекцией.

Для того, чтобы на заезде к маршруту и на отъезде с маршрута участники имели минимально продолжительный и максимально защищенный контакт с незнакомыми людьми, участники похода воспользовались авиаперелётами по маршруту Москва-Краснодар-Москва. При этом в аэропортах и на борту самолётов использовались средства защиты органов дыхания – маски и респираторы. Из краснодарского аэропорта к началу маршрута группа добралась на автомобиле знакомого водителя из Карачаево-Черкесской республики. Аналогично, на арендованном автотранспорте группа покинула горы и прибыла в краснодарский аэропорт. В результате поход получился дороже, чем аналогичные походы с заездом на поезде до Армавира или Невинномыска, но безопасность важнее.

2. ОПИСАНИЕ МАРШРУТА

19.09.2020	День 1	
переход Верхний Соленовский мост на р. Б. Лаба - кош под пер. Сосновый		
7.51 км	927 м	3 ч. 32 мин.



Первый ходовой день на карте.

Мы вылетели из аэропорта Домодедово на самолёте авиакомпании S7 18.09.2020 в 23 час. 50 мин. и прибыли в Краснодар 19.09.2020 в 02 час. 10 мин.

Первый день похода. Наша сегодняшняя задача — дойти до края леса перед перевалом Сосновый. Водитель привёз нас к Верхнему Соленовскому мосту (43°46'40.60" N 40°52'10.70" E 1025 Н) в 9 утра. Выдвинулись в 9:24.

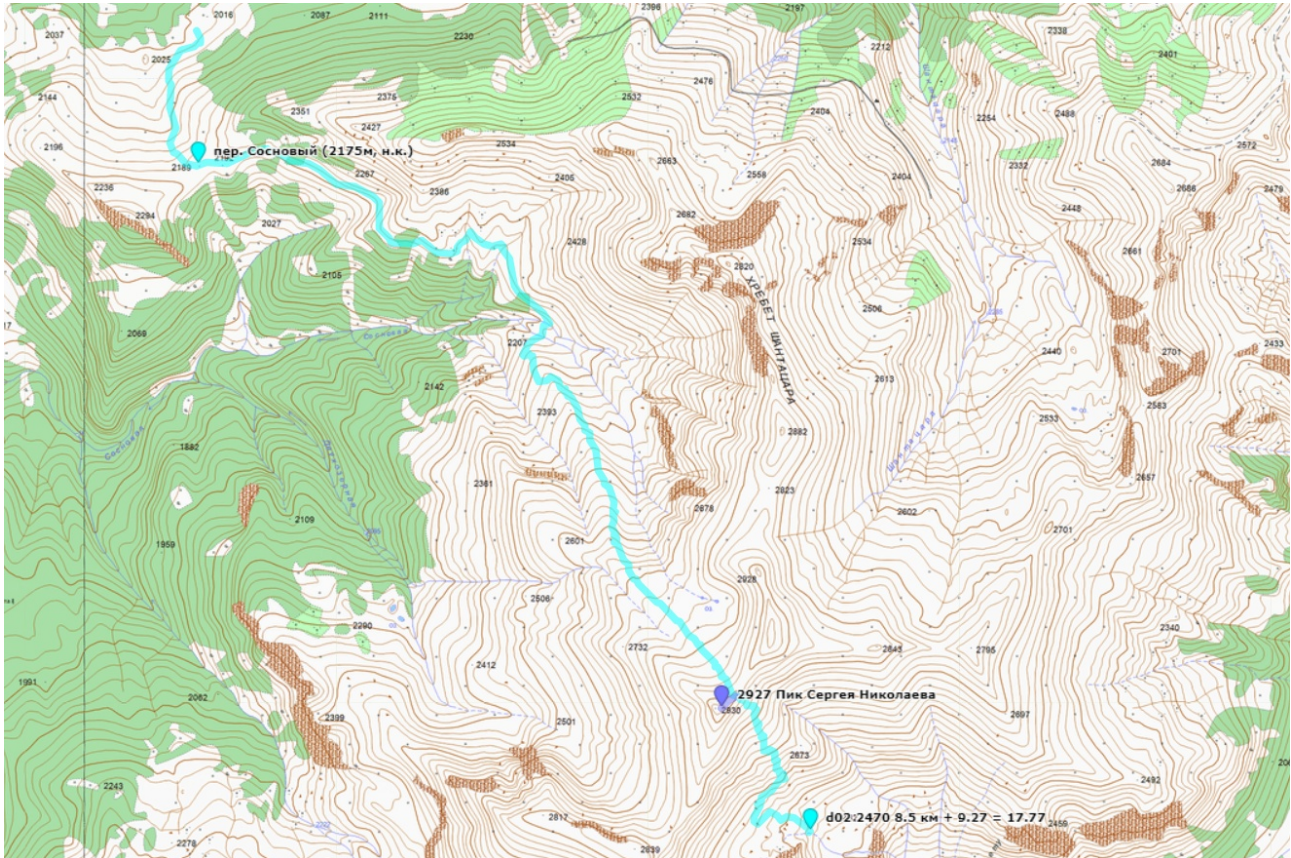
Дорога к кошу пролегает через лес. Нам немного не повезло – сегодня пастухи стогнали весь скот вниз, поэтому приходилось отходить «на обочину» и подолгу сидеть, ждать пока спустится очередное поголовье.

Разбивать лагерь решили не на опушке леса, как планировали, а чуть выше, близ коша в точке 43°44'30.31" N 40°52'52.33" E 2000 Н. Причина простая – не терпелось вылезти из лесной зоны в альпийскую и насладиться горными видами. Место для лагеря в данной точке отличное. Есть много ровных мест для палаток и имеется ручей чуть выше дороги.



Фото 1. Группа на старте.

20.09.2020	День 2	
п.т. - пер. Сосновый (2175, н.к.) - пер. Николаева (2927, 1А) - долина р. Уруп		
8.5 км	975 м	4 ч. 19 мин.



Второй ходовой день на карте.

Подъём дежурных в походе осуществлялся в 5:00, за час до восхода солнца. Длительность переходов – 45 мин., привалов – 15 мин.

Вышли в 7:04 и за переход дошли до пер. Сосновый(2175м, н.к.). Раньше на перевал вела тропа, а сейчас укатанная дорога, по которой без проблем может проехать автомобиль.



Фото 2. Путь на пер. Сосновый (2175м, н.к.)

Погода ясная, безветренная. Идётся легко. Путь от Верхнего Соленовского моста до цирка пика Николаева описан в отчетах [[1](#) и [2](#)].

На место плановой ночёвки пришли к перекусу. Тут нас постигло разочарование – озеро, у которого мы планировали встать, зацвело и посему доверия не вызывало. Приняли решение идти дальше. В час дня были на пике Сергея Николаева(2927м, 1А). Встретили группу мотоциклистов.



Фото 3. Подъём на пик Николаева (2927). Фото из похода под руководством Лебедева А.А. в 2020г. [3]



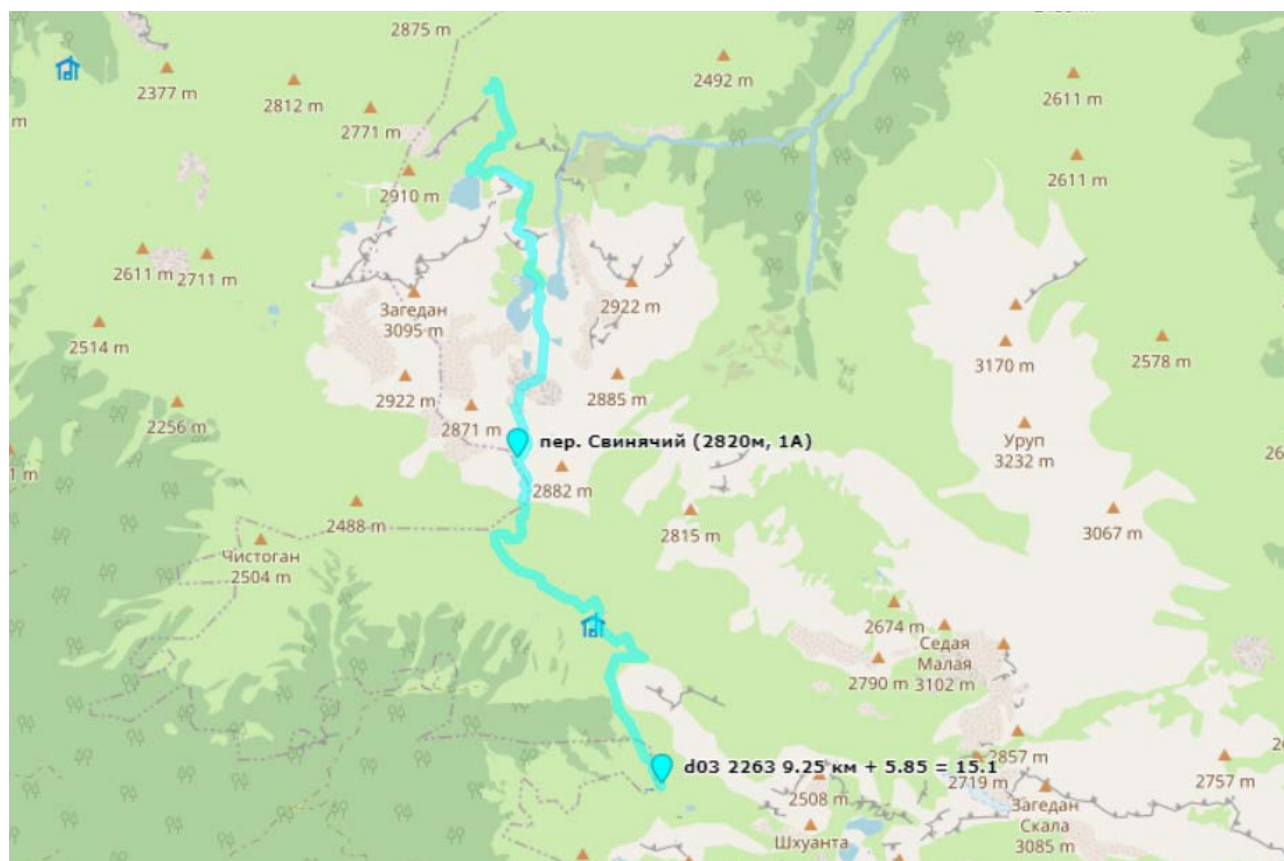
Фото 4. С мотоциклистами на пике Сергея Николаева (2927м, 1А).



Фото 5. Спуск с пика Николаева.

Заночевали у первого встретившегося ручья ($43^{\circ}42'3.63''$ N $40^{\circ}55'28.11''$ E 2470 Н). Вода отличная, а само место не очень удобное – трудно найти место для двух палаток.

21.09.2020		День 3	
п.т. - озера к востоку от г. Загедан - пер. Свинячий (2820м, 1А) - р. Загеданка - заросшее озеро на развилке путей к пер. Бабочка и пер. Шхуанта			
9.25 км	585 м	4 ч. 16 мин.	



Третий ходовой день на карте.

Время выхода 6:58. Путь к пер. Свинячий (2820м, 1А) возможен только путём траверса склона от оз. под горой Загедан с небольшим сбросом высоты. Подъём снизу проблематичен из-за скального рельефа.

С восточного края, удерживающего озеро под г. Загедан вала, на склон взбирается тропинка. Она выходит на пологий склон, ограниченный сверху и снизу скальными сбросами, и траверсирует этот склон, см. фото 6. Местами тропа еле заметна, но, к счастью, маркирована туриками. В точке $43^{\circ} 41.645'N$ $40^{\circ} 55.720'E$ 2585 Н тропа переваливает за отрог и сразу теряется. Здесь начинается самый сложный участок пути через перевал – косой спуск по крутому травянистому склону без тропы, см. фото 7.



Фото 6. Вид с пика Николаева на юго-восток и на юг. Красной линией отмечен фрагмент нашего маршрута при пересечении северо-восточного отрога вершины Загедан (3095).



Фото 7. Спуск с северо-восточного отрога горы Загедан (3095). [3]

Осень в этом году невероятно сухая. Озеро, на котором мы останавливались на обед в июле, полностью высохло.



Фото 8. Июль.



Фото 9. Сентябрь.

Путь к перевалу Свинаячий не сложен и проходит сначала по перемычке между нижними озёрами, см. фото 9, потом обходит слева (по ходу) западное из двух верхних озёр и по желобу между западным склоном долины и нагромождение моренных отложений поднимается в район седловины перевала.



Фото 10. Подъём на пер. Свинаячий (2820м, 1А).

Спуск с перевала по осыпи. Движение галсами с остановками группы на поворотах.



Фото 11. Спуск с пер. Свинаячий (2820м, 1А) на юг к скотогонной тропе.

На место плановой ночёвки у р. Загеданка пришли к обеду. Параллельно группа училась вязать темляки на ледорубах.

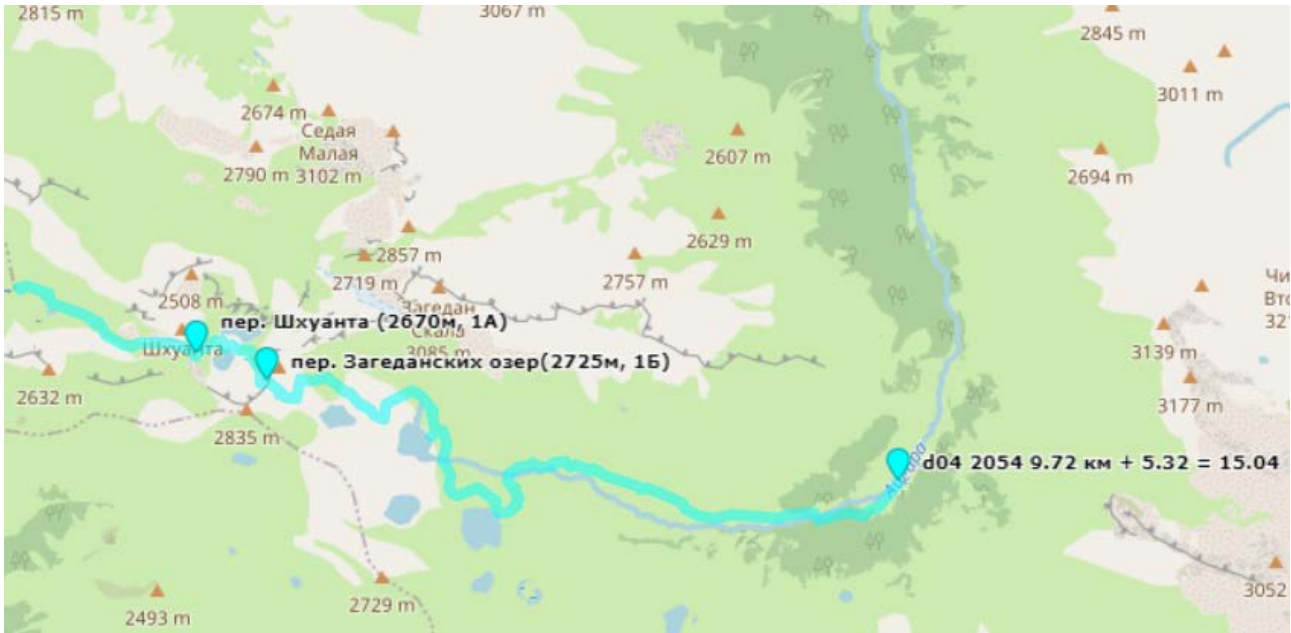


Фото 12. Вяжем темляки.

Так как два дня до этого шли с опережением графика, решили и сегодня пройти чуть дальше. К тому же МКК рекомендовала проходить перевалы 1Б в первой половине дня, а завтра как раз было запланировано прохождение первой «двойки», пер. Загеданских озёр.

Встали в точке $43^{\circ}39'4.86''N$ $40^{\circ}56'29.58''E$ 2263 Н.

22.09.2020	День 4	
п.т. - пер. Шхуанта (2670, 1А) - пер. Загеданских озер (2725, 1Б) - Загеданские озёра - р. Ацгара		
9.0 км	532 м	3 ч. 57 мин.



Четвёртый ходовой день на карте.

Вышли в 7:03. Путь к перевалу Шхуанта(2670, 1А) занял у нас два часа. Подъём по траве, ближе к концу – по курумнику. Спуск более крутой и по траве.




Фото 13. Спуск с пер. Шхуанта (2670м, 1А) по восточному гребню.

Спустились к озёрам под перевалом Загеданских озёр (2725м, 1Б), надели каски, системы, взяли в руки ледорубы. На перевал ведёт хорошо заметная тропа. Ориентиром начала крутого подъёма является большой камень.



Фото 14. Подъём на пер. Загеданских озёр (2725м, 1Б).




Фото 15. Подъём на пер. Загеданских озёр (2725м, 1Б). Вид с перевала.

Системы нам так и не пригодились – погода этой осенью балует, поэтому можно было подниматься и без них.



Фото 16. Подъём на пер. Загеданских озёр (2725м, 1Б). Вид с перевала.



Фото 17. Подъём на пер. Загеданских озёр (2725м, 1Б). Вид с перевала.

Обедали на Загеданских озёрах. Температура воды в озёрах оказалась пригодной для освежающего купания!



Фото 18. Одно из Загеданских озёр.

Встали у р. Ацгара в точке $43^{\circ}38'18.87''$ N $41^{\circ} 1'14.97''$ E 2054 Н.



Фото 19. Дима Пронин дежурит.

23.09.2020	День 5	
п.т. - пер. Ацгара (2725, н.к.) + пер. Чилик (2913, 1А) - оз. Чилик - пер. Кынхара (2870, 1А) – оз. Кварцевое		
11.7 км	1348 м	5 ч. 30 мин.



Пятый ходовой день на карте.

Вышли в 6:44. До пер. Ацгара (2725м, н.к.) дошли за 3 перехода. Ещё за переход – до пер. Чилик (2913м, 1А). К перевалу ведёт тропа.



Фото 20. Путь к пер. Чилик (2913м, 1А)

Обедали у оз. Чилик. Сегодня у нас поломался примус. Проблему решили устранять не сейчас, а позже, поэтому ограничились использованием запасного примуса.

Прошли уже немало, но решили не останавливаться и перевалить сегодня через Кынхару – днём ранее звонила в Москву координатору, узнавала погоду. На следующий день обещали грозу после обеда.



Фото 21. Путь к пер. Кынхара (2870м, 1А).

На пер. Кынхара (2870м, 1А) были в 18:00. Спуск с перевала по крутой тропе. Лагерем встали у оз. Кварцевое в точке $43^{\circ}37'41.10''\text{N}$ $41^{\circ}6'21.83''\text{E}$ 2731 Н.



Фото 22. Вид на пер. Кынхара. [3]

24.09.2020	День 6	
п.т. - пер. Семнадцати сев. (2960, 1Б) - оз. Провальное		
6.23 км	532 м	2 ч. 45 мин.



Шестой ходовой день на карте.

Вышли в 7:01. За переход спустились к оз. Голубое. Встретили группу туристов Горной секции МГУ. На пер. Семнадцати северный (2960м, 1Б) взойшли в 10 утра. Подъём на перевал с западной стороны прост. От оз. Голубое к нему ведёт тропа.



Фото 23. Подъём на пер. Семнадцати Северный (2960м, 1Б). Вид с оз. Кварцевого.



Фото 24. Группа на пер. Семнадцати Северный (2960м, 1Б).



Фото 25. Спуск с пер. Семнадцати Северный (2960м, 1Б).

Ключевой участок на спуске — прохождение скального пояса. С большой травянистой лужайке на скальном контрфорсе, который находится под крутым осыпным кулуаром с перевала, см. фото 26, следует спуститься по-ходу налево к ручью, выйти на простые скалы за ручьём и по ним спуститься к осыпи.



Фото 26. Ключевой участок спуска. [3]



Фото 27. Оз. Кяфар.

К плановой точке ночёвки у оз. Провального пришли к обеду. Здесь и заночевали. После обеда начал моросить мелкий дождик, который закончился к шести вечера.

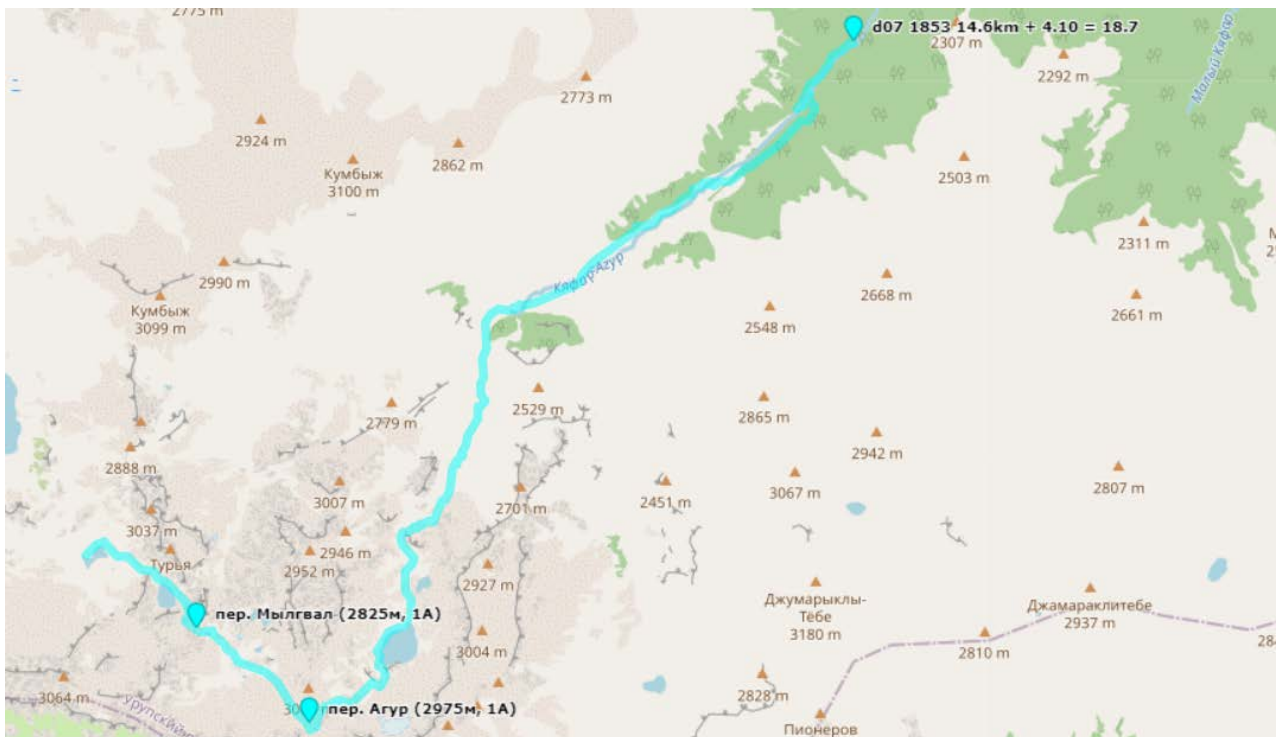


Фото 28. Провал.



Фото 29. Вечерний «планетарий». Фото созвездия Кассиопея.

25.09.2020		День 7	
п.т. - пер. Мылгвал (2825,1А) - пер. Агур (2975,1А) - р. Кяфар-Агур			
13.5 км	410 м	5 ч. 14 мин.	



Седьмой ходовой день на карте.

Путь на пер. Мылгвал до оз. Подскального через тропу, далее – по курумнику. Путь от места ночёвки занял у нас 2 перехода. На перевале были в 8 утра.




Фото 30. Путь на пер. Мылгвал (2825м, 1А).

До пер. Агур(2975м, 1А) мы дошли ещё за один переход. На перевал ведёт хорошая тропа.




Фото 31. Путь к пер. Агур (2975м, 1А).



Фото 32. Туры у западного берега оз. Турье.

К реке Кяфар-Агур мы добирались через оз. Турье. Спуск от него единственный – слева от озера по ходу нашего движения. Иных вариантов нет – везде скалы.



Фото 33. Спуск от оз. Турье к р. Кяфар-Агур.



Фото 34. Местная фауна. Гадюка Динника.

На одном из привалов у р. Кяфар-Агур встретили группу Лебедева А.А.



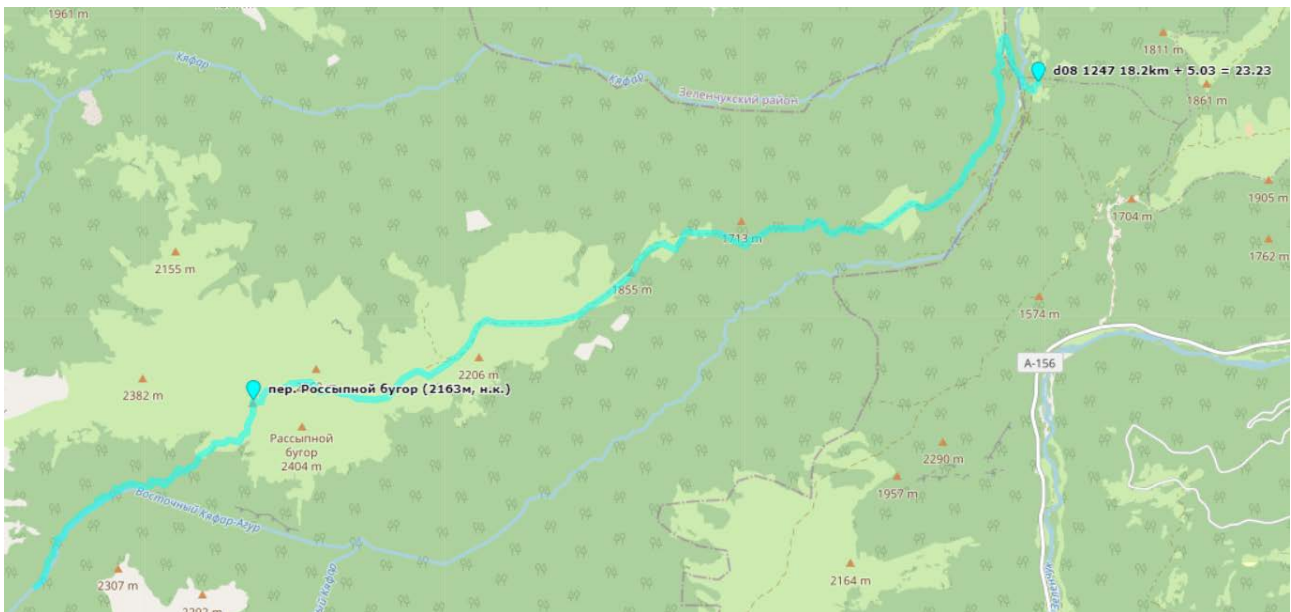
Фото 35. Группа Лебедева А.А. Фото через монокль.



Фото 36. Река Кяфар-Агур.

На ночёвку встали в точке $43^{\circ}38'49.50''$ N $41^{\circ}14'55.08''$ E 1853 Н.

26.09.2020		День 8	
п.т. - пер. Рассыпной бугор (2163, н.к.) - р. Кяфар-Агур			
18.2 км	503 м	5 ч. 22 мин.	



Восьмой ходовой день на карте

С погодой в этом году повезло, поэтому переход через р. Кяфар-Агур, изобилующий бродами, дался нам легко.



Фото 37. Брод.

Путь до пер. Россыпной бугор(2163м, н.к.) идёт по тропе через лес. В альпийской зоне тропа теряется и появляется снова за 300м до перевала.



Фото 38. На пути к пер. Россыпной бугор(2163м, н.к.).

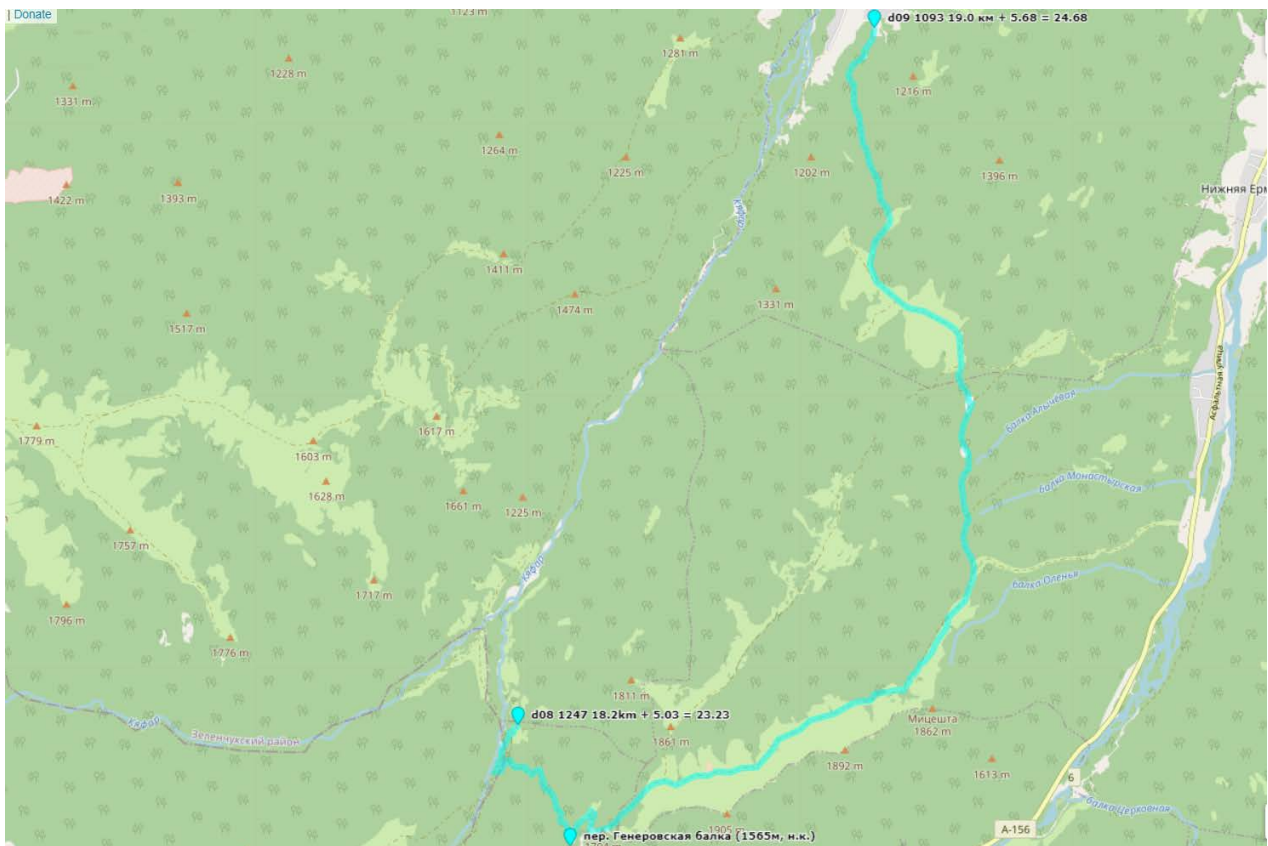
До ночёвки шли по дороге. Наблюдали две обсерватории – Чапал и Архызскую. В конце дороги брод через р. Кяфар-Агур.



Фото 39. Дорога.

Встали в точке 43°42'0.93" N 41°23'43.56" E 1247 Н.

27.09.2020		День 9	
п.т. - пер. Генеровская балка (1565, н.к.) - ур. Лысое - ур. Верхняя Ермоловка - пос. Лесо-Кяфарь			
19 км	568 м	5 ч. 38 мин.	



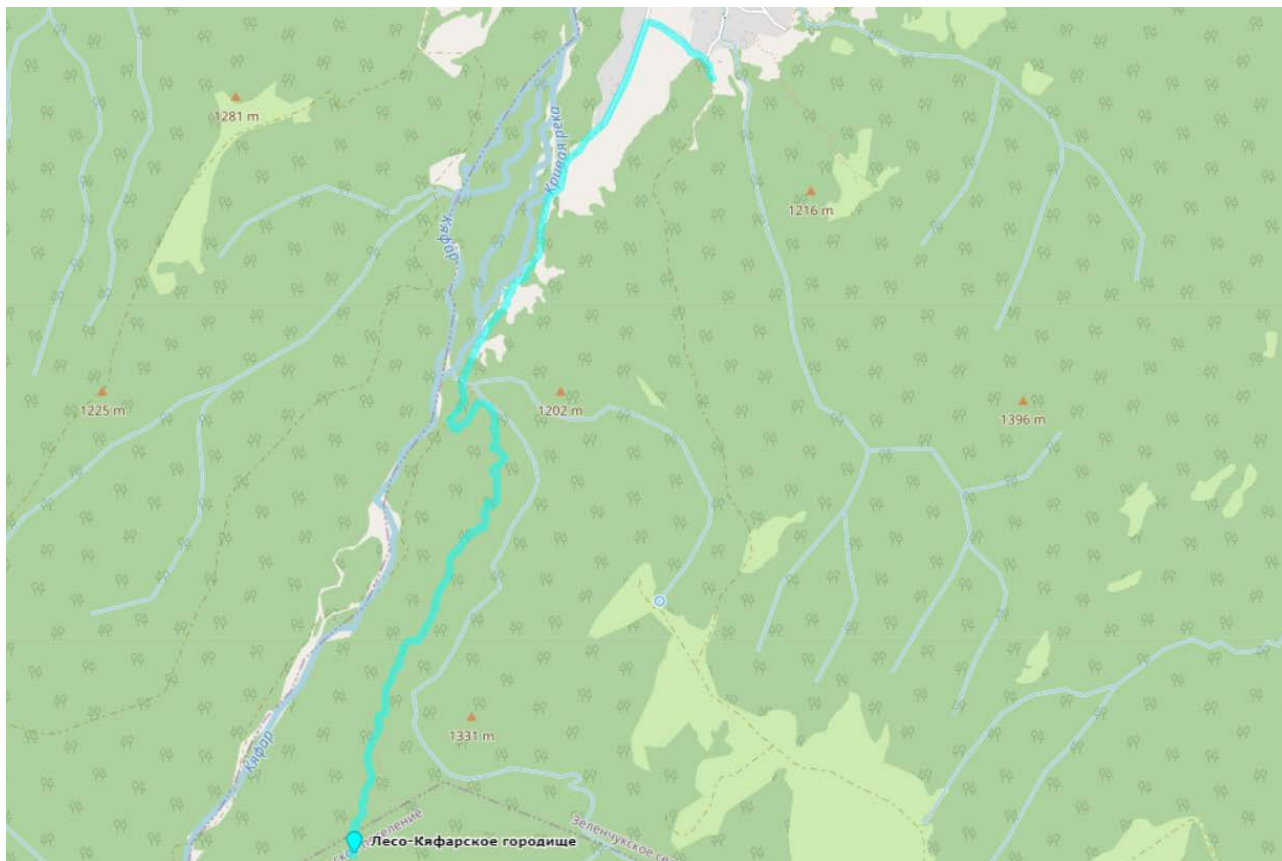
Девятый ходовой день на карте.

Весь день шли по дороге. Встать в запланированном месте ночёвки (ур. Верхняя Ермоловка) не получилось из-за отсутствия воды. Пришлось идти до посёлка Лесо-Кяфарь. Встали у церкви в точке $43^{\circ}46'53.83''$ N $41^{\circ}27'10.65''$ E 1093 Н.



Фото 40. Путь к пос. Лесо-Кяфарь.

28.09.2020		День 10	
п.т. - рад. выход в Лесо-Кяфарское городище			
6.51 км	313 м	3 ч. 52 мин.	



Десятый ходовой день на карте.

В радиальном выходе не участвовали Дмитрий Пронин и Дмитрий Татаровский.

Первые письменные сведения о Лесо-Кяфарском городище были опубликованы в Военном сборнике № 1 за 1860 год. Неизвестный автор писал, что в верховьях Кяфара «находится множество различных статуй и фигур, высеченных в камне, и есть также большое здание, стены которого, по словам туземцев, исписаны надписями и разрисованы изображениями рыцарей, зверей, птиц и рыб».




Фото 41. Скала советов.



Фото 42. Дольмен.

Кто и зачем строил дольмены, науке неизвестно. Предполагается, что «дольменщики» стали первыми жителями городища, которое после них какое-то время оставалось незаселенным. Возможно, потом на их место пришли сарматы — эта версия возникла по аналогии с Нижнеархызским городищем, где присутствие сарматов доказано.

Когда на Лесо-Кяфарское городище пришли аланы (ираноязычные кочевники), тоже неизвестно. На Кавказе они появились в I веке н.э. Через несколько веков аланы были известны уже как оседлый народ, основавший или заселивший многочисленные городища в предгорьях Кавказского хребта. Самые ранние из аланских находок на Лесо-Кяфарском городище относятся к VII веку н.э. Самые поздние — к первой половине XIII века. [4]



Фото 43. Дольмен.

3. ЗАПИСКИ С ПЕРЕВАЛОВ И ВЕРШИН

КОНТРОЛЬНАЯ ЗАПИСКА

Группа туристов МО Абинский район под руководством Слюсаря Сергея в составе 6 человек:

Слюсарь Сергей, Литвинов Дмитрий, Усенко Федор, Семендянкин Вадим, Пикалев Олег, Ечин Денис

Совершая пешеходный поход 4 категории сложности по Западному Кавказу

Поднялись на перевал между вершинами

Со стороны С. Верх р. Уруп (озера) ^{2882,1 и 2871}

Дата 28.08.20 время 12:20

Погодные условия ясно, ветер

Состояние группы отличное

Дальнейшее движение
Ю (дал. р. Загеданка)

Снята записка группы ХС ЦСТ МАИ под
руководством Лездева А.А. от 14.07.20
Маршрутная книжка № 27/20

Контрольная записка

Группа туристов г. Краснодара в составе

2-х человек, совершая поход выходного дня

поднялись на дзигцо
пер. Шхуанту 2669Г

со стороны Загедяских
озёр

Метеоусловия: ясно, небольшой
ветерок

Видимость: отличная

Состояние группы: хорошее

Движение начато в 9⁰⁰ часов

«22 09
августа 2020 г.

в направлении р. М. Загедя
сайка

Снята записка группы туристов
г. Уфы

под руководством Хмельва
от «14 августа 2020г. стася

Руководитель группы Костарев А.А.

Тел. 8-905-470-06-06

Почта: kostarev57@mail.ru

по данным
карты определили
как пер. Шхуанту
1А

Контрольная записка

Группа туристов г. Краснодара в составе

2-х человек, совершая поход выходного дня

поднялись на пер. Загедяне
ских озёр 1Б, 2834м

со стороны Загедяских
озёр

Метеоусловия: ясно,
небольшой ве-
тер

Видимость: отличная

Состояние группы: хорошее

Движение начато в 17 часов 00

«21» августа 2020 г.

в направлении Загедяских
озёр

Снята записка группы Красно-
дарского края Ч.с.

под руководством Компанец
Валерчи
от «7» сентября 2020г.

Руководитель группы Костарев А.А.

Тел. 8-905-470-06-06

Почта: kostarev57@mail.ru

Контрольная записка

Группа туристов («ТК БФ») из г. Москва
в количестве 4 человек, совершая
горный маршрут 1 к.с., вышла на

Ауцара (И/к)

(наименование перевала, вершины)

со стороны пер. Ауцара

Верх. (1А)

Метеоусловия облачно, ветрено

Состояние группы хорошее

Движение от тура начато в 16.25 часов

"15" сентября 2020 г.

в направлении пер. Чилик (1А)

Снята записка группы туристов

г. Москвы

от "05" сентября 20 20 г.

под руководством Морзукова И.М.

Руководитель группы Дёмина А.С.

deminaals@yandex.ru

Контрольная записка

Группа туристов («ТК БФ») из г. Москва
в количестве 4 человек, совершая
горный маршрут 1 к.с., вышла на

перевал Чилик (1А)

(наименование перевала, вершины)

со стороны перевала Ауцара(И/к)

Метеоусловия облачно, ветрено,
холодно

Состояние группы хорошее

Движение от тура начато в 17.15 часов

"15" сентября 2020 г.

в направлении озера Чилик

Снята записка группы туристов

г. Москвы

от "05" сентября 20 20 г.

под руководством Морзукова И.М.

Руководитель группы Дёмина А.С.

deminaals@yandex.ru

Контрольная записка

Группа туристов («ТК БФ») из г. Москва
в количестве 4 человек, совершая
горный маршрут 1 к.с., вышла на
пер. Котиха (1А)
(наименование перевала, вершины)
со стороны д. Шихи

Метеоусловия переменная облачность,
ветра почти нет
Состояние группы отличное!

Движение от тура начато в 14:00 часов
"16" сентября 2020 г.
в направлении д. Кисар

Снята записка группы туристов клуба "Искра"
"Те кто вошли с Пеней"
от "11" сентября 2020 г.
под руководством Смирновой С.А.
Отличной поход с
лёгких рюкзаков!
Руководитель группы Дёмина А.С.
deminaals@yandex.ru

Маршрутная книжка № 1/3 - 113

Группа туристов городов Коломна, Чебоксары, Санкт-Петербург, совершая горный поход 1 к.с. в
составе 19 человек, поднялась на пер. Семнадцати Северный / р.ос.
(название перевала, вершины)

со стороны д. Толубее
Метеоусловия: ясно

Видимость: отличная
Состояние группы: на высоте

Движение начато в 13:30 часов «04» сентября 2020 г. в направлении
д. Толубее

Снята записка группы туриста из Черкесска под руководством
от «24» августа 2020.

Руководитель группы Венчалкина Д. Маршрутная книжка 43/20
Особые отметки (пожелания) указного маршрута

Турист Астраханского тр/к
"Ирбис" Сергеев А.С.
совершая поход II к.с.
Табарда-Архыз-Загедан
вышел на пер. Семнадцати (1Б)
со стороны оз. Лазурного
Погода: ясно, солнечно
09.09.2019 8.30
Снял записку группы туристов
из г. Краснодара и Горный Кавказ
(от 13.08) и Ставрополя (05.09)
Продолжаю движение в сторону
пер. Кантаря.

Контрольная записка

Группа туристов городов Коломна, Чебоксары, Санкт-Петербург, совершая горный поход 1к.с.в составе 19 человек, поднялась на пер. Мыл-Твал (1А) 2828 м

(название перевала, вершины)

со стороны с. Кедар

Метеоусловия: легкие облака

Видимость: хорошая

Состояние группы: хорошее

Движение начато в 14.00 часов «05» сентября 2020 г. в направлении пер. Агур

Снята записка группы г. Москва под руководством Моргунова И.М. от «02» сентября 2020 г.

Руководитель группы Веняминашкова Т. Маршрутная книжка 43/20

Особые отметки (пожелания) хорошей погоды

Группа туристов ЦСТ МАИ
в кол-ве 7 человек под
руководством Лободова А.А.
взошла на пер. Агур [2970(1А)]
со стороны пер. Мыл-Твал
24 сентября в 7:20
снята записка туристов
из клуба «Те, кто выжил с ледяи»
под руководством Смирновой Т.А.
от 9.09.2020г.
Погода ясная. Группа
движется на траверсе пик
Динника.

4. ССЫЛКИ

1. А.А. Лебедев [Отчет о пешеходном походе 2 к.с. в мае 2018 г.](http://static.turclubmai.ru/papers/2355/)
<http://static.turclubmai.ru/papers/2355/>
2. А.А. Лебедев [Отчет о пешеходном походе 2 к.с. в мае 2019 г.](http://static.turclubmai.ru/papers/2393/)
<http://static.turclubmai.ru/papers/2393/>
3. А.А. Лебедев. Отчёт о горном походе 1-й с элементами 2-й к.с. в июле 2020г.
<http://static.turclubmai.ru/papers/2461/>
4. Путеводитель КЧР. Лесо-Кяфарское городище
<http://путеводитель.кчр09.рф/1210-leso-kyafarskoe-gorodische.html>