

**МОСКОВСКИЙ АВИАЦИОННЫЙ ИНСТИТУТ
ТУРИСТСКИЙ КЛУБ**

**ТЕХНИЧЕСКИЙ ОТЧЕТ
о пешем походе II к/с, совершенном
с 30 апреля по 11 мая 2008г.,
в горах Абхазии (Зап. Кавказ)**

**Маршрутная книжка № .
Руководитель: Романенкова С.А.
тел. (495) 381-3949
e-mail: svetaroms@yandex.ru**

**МКК рассмотрела отчет и считает, что маршрут группы может быть
оценен второй категорией сложности и засчитан всем участникам и
руководителю.**

Штамп МКК

М О С К В А – 2008г.

Содержание

1. СПРАВОЧНЫЕ СВЕДЕНИЯ О ПУТЕШЕСТВИИ.....	3
2. КОММЕНТАРИИ ПО РАЙОНУ ПУТЕШЕСТВИЯ.....	4
3. ИЗМЕНЕНИЯ В ЗАЯВЛЕННОМ МАРШРУТЕ.....	7
4. СОСТАВ ГРУППЫ.....	8
5. ГРАФИК ДВИЖЕНИЯ.....	9
6. СХЕМА МАРШРУТА.....	12
7. ОПИСАНИЕ МАРШРУТА (ФОТО ОТЧЁТ).....	13
9. ВЫВОДЫ И РЕКОМЕНДАЦИИ.....	59
9. ИСТОЧНИКИ ИНФОРМАЦИИ.....	60

1. СПРАВОЧНЫЕ СВЕДЕНИЯ О ПУТЕШЕСТВИИ

Проводящая организация: ЦСТ МАИ.

Вид туризма: пеший.

Категория сложности: вторая.

Район путешествия: горы Абхазии.

Протяженность маршрута: 140 км.

Пройденная нитка маршрута: г. Адлер – г. Гагра – г.Гудаута – пер.Гудаутский (1А, 1567м.) – п.Псху – пер.Анчхо(н\к, 2031м.) – оз.Рица – оз.Малая Рица – пер.Гегский(1А, 1560м.) – Гегский водопад – г. Гагра – г.Новый Афон – г. Адлер.

Продолжительность активной части похода: 9 дней.

Сроки проведения похода: с 30 апреля по 11 мая 2008 года.

Численность группы: 16 человек.

2. КОММЕНТАРИИ ПО РАЙОНУ ПУТЕШЕСТВИЯ.

Транспортное обеспечение

Ближайший населенный пункт к Абхазии, куда можно доехать от Москвы, является город Адлер. Туда можно доехать как на поезде, так и на самолете.

От вокзала и аэропорта ходят маршрутки до границы (Псоу). Граница в 15 минутах от Адлера. Можно предварительно заехать на море, покупаться, что нами и было сделано.

Граница проходится пешком. Требуется лишь паспорт (обычный или заграничный). На входе на территорию Абхазии требуют оплатить страховку (примерно, 10-15 руб/день).

Далее взяли две газели до поселка Ачандара (примерно в 15 км от г.Гудауты).

Краткое описание района

Изначально поход планировался как обзорная экскурсия по району с несколькими локальными препятствиями. Поэтому маршрут включил обзор районов трех хребтов – Гагрский, Бзыбский и отрогов ГКХ. Было осмотрено одно из самых красивейших горных озер мира – оз. Рица (откуда в ясную погоду открывается фантастический вид на отрог ГКХ), не уступающие ему таинственностью и романтизмом – оз. Малая Рица и Голубое озеро. Маршрут включал и осмотр грандиозного, бьющего из скалы Гегского водопада. В это время года он особенно великолепен, так как бьет прямо в ледник, образуя сказочный ледяной грот. Также маршрут проходил через оторванный от мира поселок Псху, в котором можно было познакомиться с коренными жителями, проникнуться их образом жизни, покататься на лошадях, отведать настоящих абхазских вин, чачи, горного меда. Было запланировано и несколько дней на море, для осмотра живописной старой Гагры, Новоафонской пещеры, Новоафонского монастыря. Примечателен и горный рельеф – карстовые породы, наличие многочисленных воронок и пещер. Летом этот район излюбленное место для спелеологов.

Межсезонье

Межсезонье в Абхазии так же ярко выражено, как, например, в Архызе, Домбае и Приэльбрусье. Не советуем ходить на плато Арабика и на Бзыбский хребет в это время, в связи с повышенной лавинной опасностью, тропежкой (местами можно провалиться и по шею), многочисленными селями. В связи с превосходством карстовых пород есть возможность на вышеперечисленных хребтах провалиться в одну из многочисленных воронок.

Поэтому весной в Абхазии советуем выбирать более легкие маршруты, в основном по долинам.

В межсезонье погода переменчива. Температура ни разу не опускалась ниже нуля, но возможны заморозки. Группам, планирующим поход по Абхазии в мае, стоит учитывать, что межсезонье гораздо дождливее лета, например, в нашем походе без дождя не обошлось ни дня.

Местные жители

Несмотря на кажущуюся доброжелательность местных жителей, надо всегда быть начеку. Тщательно следите за своим багажом. Особенно в курортных районах. Народ живет очень бедно, поэтому вещи туриста – это верный заработок для местных. Чем дальше от больших населенных пунктов, тем доброжелательней население.

За время похода нас обокрали дважды. Первая кража произошла при подъезде к пос. Ачандара. В маршрутку подсели два местных жителя и вытащили из кармана одного из участников портативный компьютер. Вторая кража произошла уже в конце маршрута, на берегу моря в г.Гагра. Ночью, когда все ужинали, пели песни у костра и общались с случайно встреченной группой таких же туристов, было вытащено четыре рюкзака из палатки, в 15 метрах от костра. Одному участнику удалось все же заметить этих грабителей, но спасли мы только два рюкзака (воры даже пригрозили ножом). Поэтому, чтобы снизить возможность попадания в такие ситуации, рекомендуем:

- всегда следите за своими вещами;
- документы, билеты и деньги всегда носите на себе;
- регистрируйтесь в местной милиции. Там вам всегда подскажут где лучше встать на ночлег, дешевле пообедать и т.д. Узнайте у них имена начальства, адрес и телефоны. Чтобы в случае ЧП было к кому обратиться. Если бы мы воспользовались предложением милиции поставить палатку у них на пляже, то все рюкзаки были бы целы;

- не передвигайтесь по населенным пунктам в одиночку, особенно в темное время суток;
- если вы сняли на группу машину, то не разрешайте никого к себе подсаживать. Водитель может быть в сговоре с бандитами.

Были и хорошие моменты во встречах с местным населением. Например, в поселке Псху, куда зимой можно добраться лишь на лыжах через перевалы, либо частным самолетом, местные жители не только помогли нам найти дорогу, провели нас по более легкому пути, но и совершенно бесплатно предоставили двух лошадей (особенно это помогло девчонкам на многочисленных опасных переправах), с помощью которых удалось пронести часть рюкзаков.

Местная еда

Абхазская кухня отличается своим особенным вкусом. Сочные лепешки, шашлык, шурпа, вяленое мясо, копченые сыры, мамалыга – все это национальная кухня. О вкусе абхазских вин можно говорить, говорить и говорить. Но лучше попробовать самим. Можно купить как марочные вина, так и разливные вина (самые вкусные были на базаре у Голубого озера).

Жилье

В межсезонье с жильем в Абхазии сложно. Почти все гостиницы разрушены. Местные жители неохотно впускают к себе на ночлег. Поэтому в Гаграх мы жили в палатках на пляже, а в Новом Афоне сняли номера в единственной работающей гостинице.

Примечание:

Летом достаточно работающих пансионатов и гостиниц. Но намного дешевле жить в частном секторе.

Флора и фауна

Весной в Абхазии все цветет. Кусты рододендронов, поляны папоротников и других цветов поражают воображение. Буйно цветет в садах вишня и яблоня. В лесу много чеснока (черемши), так что дополнительный из Москвы брат не стоит.

В высокогорье встречаются орлы и ястребы. В лесах водятся волки, лисы, белки, кабаны и медведи (встретили группу, которая видела медвежонка).

3. ИЗМЕНЕНИЯ В ЗАЯВЛЕННОМ МАРШРУТЕ.

- **Отказ от прохождения Гагрского хребта (плато Арабика)**

Из-за обильного выпадения осадков, отсутствия видимости, повышенного снежного покрова (в описаниях на пер. Гудаутский нет снега в мае), рекомендаций МКК и встреченных групп, да и просто нехватки времени, было принято решение об отказе прохождения Арабики.

- **Поездка в Новый Афон**

Для большего ознакомления с Абхазской культурой и природой было принято решение посетить Новый Афон, где мы побывали в одной из самых красивейших пещер мира и в живописнейшем монастыре.

4. СОСТАВ ГРУППЫ

N	Ф.И.О.	Год. р.	Обязанности
1.	Романенкова Светлана Алексеевна	1986	Руководитель, фотограф
2.	Романенков Сергей Алексеевич	1984	Помощник руководителя
3.	Апраксин Денис Александрович	1976	Завпит
4.	Глушко Дмитрий Александрович	1985	Снаряженец
5.	Штепа Ольга Ивановна	1985	Медик
6.	Попова Мария Дмитриевна	1983	Летописец
7.	Баурова Евгения Дмитриевна	1978	Участник
8.	Бубнов Алексей Валерьевич	1975	Участник
9.	Штык Елена анатольевна	1980	Фотограф
10.	Штык Игорь Владимиров ич	1979	Примусник
11.	Мосолов Тимофей Васильевич	1976	Гитарист, видео оператор
12.	Богатырева Елена Олеговна	1986	Завхоз
13.	Иванченко Андрей Владимиров ич	1989	Участник
14.	Филков Андрей Юрьевич	1985	Ремонтник
15.	Ковалева Юлия Юрьевна	1989	Участник
16.	Архипов Дмитрий Юрьевич	1987	Гитарист, фотограф

5. ГРАФИК ДВИЖЕНИЯ

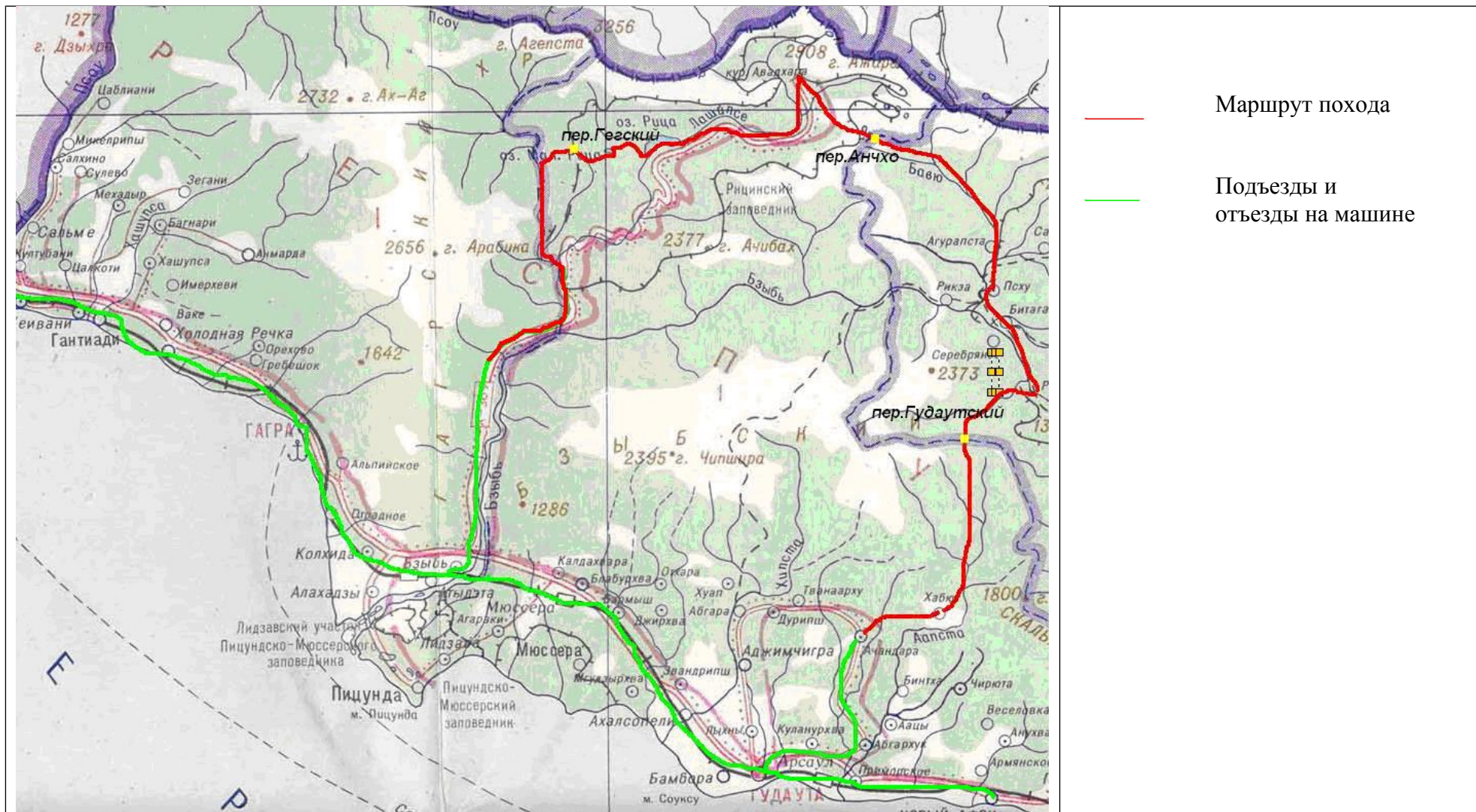
ДЕНЬ	ЧИСЛО	УЧАСТОК ПУТИ	КМ	ХОДОВОЕ ВРЕМЯ	НАБОР ВЫСОТЫ	ХАРАКТЕР ПУТИ	МЕТЕОУСЛОВИЯ
1	30.04	Сочи-граница-пос.Ачандара-сел.Хабю	9 км.	2.5 ч.	300м.	Машина до пос.Ачандара. По грунтовой дороге пешком до сел.Хабю.	Сплошная облачность. Дождь.
2	01.05	Сел.Хабю-р.Аапста-начало подъема на пер.Гудаутский	13 км.	6 ч.	500м.	Хорошая грунтовая дорога, переправа по мосту, многочисленные переправы вброд, по поваленным деревьям.	Сплошная облачность.
3	02.05	Подъем на перевал-пер.Гудаутский (1А)-спуск к р.Решевие	13 км.	7 ч.	750м.	Тропы нет. 300 метров по реке (местами вброд), крутой подъем без тропы на отрог хребта. По хребту по тропе подъем на перевал. Спуск с перевала по снегу, тропа постоянно теряется из виду, крутые осыпи, участки скал. Спуск к реке, переправа по бревну через приток реки, вдоль реки идет тропа.	Переменная облачность. Местами выглядывает солнышко. На перевале погода портится – туман. Видимость метров 50.
4	03.05	Р.Бзырь-пос.Псху-р.Агепста-р.Агурипста	16 км.	5 ч.	300м.	По тропе до переправы через р.Бзырь. Переправа - полуразрушенный мост, закрепленный на одном тросе. Есть вероятность, что скоро он совсем разрушится. На мосту организовали веревочную страховку. До пос.Псху идет тропа, местами встречаются грязевые лужи. После пос.Псху идет хорошая грунтовая дорога.	Переменная облачность. Солнечно.

5	04.05	Р.Агепста-р.Агурипста-подход под перевал пер. Анчхо (недалеко от р.Бовю)	16 км.	5 ч.	300м.	Хорошая тропа – грунтовая дорога. Сплошные переправы, местами по бревнам, местами на лошадях. Самая сложная переправа через р.Агурипста – по бревну ниже по течению. Первый переправляется со страховкой, для остальных организованы перила. Далее по тропе выходим на снежники.	Переменная облачность. Солнечно.
6	05.05	Пер.Анчхо (н/к)-забр. база Авадхара	20 км.	6 ч.	850м.	По снегу серпантинном выход под перевал, местами срезаем каменными осыпями. Выход на перевал достаточно лавиноопасен, есть следы снежных обвалов.	Сплошная облачность. Туман. Очень сыро.
7	06.05	Забр. база Авадхара–оз.Рица-оз.Малая Рица	18 км.	5 ч.	300м.	По дороге спуск к озеру Рица, в многих местах дорога перебита селями, снежными обвалами, много поваленных деревьев. От оз. Рица к озеру Малая Рица идет тропа.	Первая половина дня – переменная облачность, вторая половина дня – сплошная облачность, дождь.
8	07.05	Оз.Малая Рица – пер. Гегский (1А) – р.Гега	10 км.	7 ч.	400м.	Тропы нет, траверс озера по крутой осыпи, тропежка по снежникам, пересечение камнеопасные кулуаров, подъем на отрог перевала. По отрогу идет еле заметная тропа. Спуск с перевала без тропы, уходим немного левее и попадаем в каньон. Траверсируем каньон, снова выходим на правый берег притока.	Сплошная облачность, местами дождь.
9	08.05	Р.Гега-Гегский водопад-оз.Голубое озеро-г.Гагра	25 км.	8 ч.	-	Хорошая тропа по левому берегу реки, переправа по мосту. Тропа местами переходит в осыпи, местами мелкие броды через притоки. От поселка хорошая дорога к развилке у р.Бзыбь. Далее пешком по дороге до Голубого озера.	Переменная облачность. Солнечно.

10 -12	09.05 – 11.05	Г.Гагра–г. Новый Афон– г.Сочи	-	-	-	Осмотр местных достопримечательностей.	Переменная облачность, местами дождь.
--------	------------------	-------------------------------------	---	---	---	--	---

Итого пройдено 140 км за 10 ходовых дней.

6. СХЕМА МАРШРУТА



7. ОПИСАНИЕ МАРШРУТА (ФОТО ОТЧЁТ)

1 день (30 апреля)

13-00 Прилетели в Сочи. Там нас уже ждали ребята (они приехали поездом утром) с двумя снятыми газелями. Сначала договорились с водителями поехать на море – там искупались и выпили пива. От Адлера на маршрутке до границы чуть больше 15 минут.

14-50 граница. Прошли без очередей, требуется лишь паспорт. Оплатили страховку (по 150руб с человека на 10 дней).

15-10 УРА!! Абхазия!!!! Взяли две газели до поселка Ачандара – начала маршрута. По пути заехали в местное село – там взяли вина.



По дороге в одну из машин подсели местные жители и украли у Жорика (Димы) из кармана КПК, где находился список снаряжения группы. Так же мы КПК предполагали использовать как GPS. Вот это встреча! Но мы сами виноваты, надо следить за своими вещами.

17-40 Поселок Ачандара. Начало маршрута. Вышли на дорогу к селу Хабю – долгий утомительный подъем.

18-40 Привал. Там нас догнал водитель с напарником и сообщил, что КПК нашелся. Часть группы убежала вместе с местными обратно в селение. Остальная часть осталась ждать.

19-50 Начался дождь. Решили искать ночлег. Пошли на разведку и перед селом Хабю нашли отличное место на пригорке – нас не видно с дороги, в 100 метрах бьет ручей, ровно, есть дрова.

20-20 Все собрались. КПК так и не вернули. Лагерь поставлен. Костер горит. Выпили вино – настроение поднялось.

Итог дня: Немного все устали, резкая перемена обстановки, затяжной подъем с полными рюкзаками. Омрачила настроение кража. Однако уже чувствуется, что мы наконец-то в горах! Завтра будет намного лучше!
Пройдено 9 км.

2 день (1 мая)

10-00 Выход. Не успели отойти и 100 метров от лагеря, как нас догнала машина. Наученные горьким опытом общения с местными, не хотели опять с ними встречаться, но бежать было некуда. Оказывается в машине милиция Гудаутского района. Им рассказали о нашей краже и они решили взять у нас показания, чтобы помочь нам найти КПК. Переписали наши имена и паспортные данные (зарегистрировались), написали заявление о краже. Взяли их координаты. Пошли дальше.

11-00 Прошли село Хабю. В нем встретили лишь одного старичка, пару детишек и несколько собак. Две из них увязались за нами. Погода наладилась. Ужасно хочется пить.



12-00 Привал у реки Аапста. Наконец-то можно утолить жажду. Испытали Лехины рации. Дальше 50 метров уже не ловят... Наконец-то ушли от населенки.



12-15 Выдвинулись дальше. По мосту перешли на другой берег. Как не старались отпугнуть собак – они не отстают.



Ущелье все уже и уже, а берег становится все круче и круче.



По дороге встретили навесной хороший мост на другой берег, но он нам не по пути.



Причина его происхождения неизвестна. С той стороны нет тропы. Единственная догадка – местные ходят на тот берег за бамбуком.

14-00 Дорога упирается в речку (течение быстрое, вода высокая). Пока ребята пошли на разведку, дежурные раздали перекус. Нашли брод: 15 метров выше по течению реки направо, там по скалкам спустились к месту разлива реки. Здесь можно перейти её в брод.



Денис вызвался помочь переходить речку – подавал руку и палку в наиболее сложном участке.



С другой стороны реки в 20 метрах правее обнаружили огромный водопад. Красиво!

15-00 Переобулись и пошли дальше. По пути встретили еще несколько бродов. Митяй при очередном бросе промочил горные ботинки и стал переходить речки, не снимая обуви. Вообще, хорошая идея взять сандалии для бродов. Плохо, что не всем она пришла в голову.



16-30 Опять переправа! На этот раз по бревну.

Встретили группу из Днепропетровска (7 человек и собака). Ребята шли через перевал Анчхо, п. Псху, пер. Гудаутский. Испугали количеством снега и сложными бродами на подъеме к пер. Анчхо. Но это нас не пугает. У нас же поход 2-ой к.с.)).

18-15 Встали на ночлег. Отличное место – большая поляна, аж две реки, с одной и с другой стороны есть дрова. Первая пьянка. Песни, танцы, обниманцы! Хорошо! Ночью часть группы пошла купаться в холодную речку. Серега умудрился промочить свои горные ботинки.

Итоги дня: Пройдено 13 км. Как минимум три брода и две переправы.

3 день (2 мая)

9-00 Выход. Пошли на восток 50 метров к речке (где ночью купались). Тропа кончается. Пришлось идти прямо по речке метров 300.





Те участники, которые не переобулись в сандалии или кеды - промочили ноги. Высота 800 метров. Забрались на правый по ходу берег.





10-30 Подъем без тропы по ручью на отрог хребта. Примерно 200 метров набора. Уклон до 30 градусов.

Пришлось цепляться за кусты и деревья. Тяжело. Всем жарко, а вода теперь будет не скоро (только на перевале).


Вышли на тропу. Привал.

12-00 Пошли по тропе. Но она постоянно терялась. Опять пришлось лезть по склону. Тяжело, хотелось пить!





Но тут на очередном привале Митяй достал спасительную бутылочку пивка, забытую им в КЛМНшнике еще с прошлого путешествия. Ура!



А вокруг такая красотища!

13-00 Наконец-то нашли тропу. Пошли по отрогу хребта.





Открылся вид на Бзыбский хребет, откуда доносился грохот лавин и обвалов. Встретили первые снежники.



14-00 Перевал!! Наконец-то. Дальше только спуск!



Под перевалом памятная табличка.



На перевале дует. Решили вставать на обед чуть ниже по пути подъема - нет снега и ветра. Есть вода. Сделали наконец-то горячий обед. Ребята развели немного спирта. Лена плохо себя почувствовала, температура. Погода испортилась. Туман.

Собрались идти дальше, как вдруг с перевала спустился человек с ружьем. Испугались, вспомнив первый день. Оказалось, что это милиционер из Псху пришел нас перехватить и сказать нам, что мы должны обратно спускаться вниз в Гудауту. Ему пришла телеграмма от гудаутской милиции. Мы конечно же не хотели спускаться, т.к. потрачено столько сил, поэтому напоили его горячим чаем и уговорили спуститься в Псху, чтобы оттуда позвонить в Гудауту - вдруг ничего серьезного. Мужик оказался хороший и согласился.

15-50 Начало спуска в сторону долины реки Бзыбь. Весь лес в снегу. Местами трапежка, местами проваливались в ручьи под снегом.



Совсем все по-другому! Холодно.
Дороги не видно.


Встретили следы медведя. Привал.



16-40 Снег кончился, начались скальные сбросы. Группа растянулась, поэтому пришлось всех ждать около получаса.



Тропы почти нет. Со скальных сбросов пришлось спускаться на попе, ползком.



Привал. Полюбовались открывшимся видом.

Погода улучшилась.


18-00 Спустились к реке. Переправа по притоку через огромное бревно выше по течению. Пошли дальше.

19-30 Начало смеркаться. Встали на стоянку на поляне около реки. До реки Бзыбь пару километров. Проводник ночует вместе с нами. Серега с Жориком достали сюрприз – 6 литров вина + фрукты. Какие же они молодцы! Столько тащили! Как же приятно! Сварили глинтвейн, вкуснятина! Полечили Лену.


Итоги дня: прошли около 13 км.

4 день (3 мая)

8-30 Выход. Здравствуй солнышко! Согрей нас...! Пошли по хорошей тропе вдоль реки. Привал. Красота! Кругом папоротники – как на другой планете!



10-00 Пришли к переправе через р. Бзыбь. Зрелище пугающее – наполовину обвалившийся мост.



Еще пару лет и его совсем снесет.
Натянули страховочную веревку.



Желающие пристегнулись к ней. Если кто сорвется, то уже не достать – река очень бурная. Девчонки отдали свои рюкзаки ребятам. Страшно!

Привал. Двоих ребят отправили в поселок с проводником, так как в 12.30 радиосвязь с Гудаутой.



11-50 Выдвинулись к поселку Псху. По пути открылись великолепные виды.



На очередном привале Тимофей поймал Дао.



Дорога постепенно превратилась в грязевую кашу.



13-00 Подошли к Псху. Солнышко, травка зеленая, горы, бушующая река – что может быть лучше!



Бзыбский хребет впечатляет. Красиво, но хорошо, что нас там нет. Слишком опасно в это время года.



Вот и местные обитатели.



14-15 За постом милиции в селе Псху сделали горячий обед. Есть родник.

Света сбегала в магазин (на дому) и вернулась с консервами, вином и чачей. Часть группы обрадовалась, но часть и испугалась – решила, что, если мы это все выпьем, то уже отсюда не уйдем. Решили чачу выпить вечером. Познакомились с местными ребятами.



17-00 Вышли в сопровождении местных ребят. Перешли через мост за поселком.



Дорога хорошая. Вежливо объяснили местным, что нам не по пути, и продолжили путь по дороге. Впереди показались отроги ГКХ. Нам налево, за поворот.

Погода опять испортилась.

19-30 Встали на ночлег, чуть дальше по дороге от поворота на Агепсту. Отошли с дороги в кусты. Но ночью нас все-таки нашли местные ребята на лошадях. Игорь согласился с ними поскакать вверх в аул за сыром. Не знаю как, но мы его легко отпустили. Потом об этом сожалели. Уже глубокая ночь, а его все нет и нет. К часу ночи он вернулся. Мы его не ругали, потому что очень обрадовались, что он наконец-то вернулся здоровым и невредимым.

Итоги дня: пройдено 16 км.

5 день (4 мая)

8-50 Вышли на маршрут. Погода отличная. Брод. Переправились по двум тонким бревнам (отойти 100 метров вверх по течению).



Тогда еще никто не знал, сколько же будет таких бродов...



10-00 Вышли к небольшому поселению. Там Игорь встретил своих вчерашних проводников. Ребята согласились провести нас под перевал, взяв с собой двух лошадей. Поочередно покатались на них. Здорово!



11-30 Брод через реку Агурипста. Течение очень бурное. Местные рассказали о том, как недавно тут снесло грузовик, были жертвы. Увидели его остатки.



Ребята в 50 метрах ниже по течению нашли бревно и повесили перила. Переправа очень опасная. Первый на страховке.



Девчонок местные ребята переправили на лошадях.



Тому, кто не катался утром на лошадях, не повезло. Пришлось осваивать навыки прямо на переправе.

Ольга повела лошадь чуть-чуть не туда (не в бочку, где есть обратная струя) и чуть было не упала в речку вместе с лошадью. Ужасно испугались. Проводники смогли лошадь вовремя вытащить назад.



12-40 Очередной брод и выход на снег. Попрощались с проводниками. Спасибо им огромное. Что бы мы без них делали!

Пошли по снежному завалу, не переправляясь через речку.

По тропе вышли на дорогу. Привал.



13-40 Обед у ручья. Света с Машей достали сюрприз - 4 банки красной икры – здорово!



Сделали полудневку в связи с переутомлением одного из участников – у Юли температура 38.2. Часть народу сбегала вверх на разведку, другие остались в лагере, пили спирт, курили кальян, готовили ужин, мылись.

Палатки решено было не ставить – мало ровного места. Ночью спустилась какая-то странная, замершая группа (некоторые шли по снегу в кроссовках). Напоили их чаем. Ребята сказали, что не ожидали здесь увидеть столько снега. А что же они хотели увидеть в мае?!

Итоги дня: пройдено 16 км.

6 день (5 мая)



9-20 Вышли. Начали подъем на перевал. Шли по дороге. Снег. Погода испортилась.



10-10 Переправа по бревну. Довольно опасная. С другой стороны переправы подавали желающим лыжные палки.



11-00 Привал.



Играли в снежки и соревновались в снежной технике подъема на стену с ледорубом. Митяй победил!




Продолжили идти по дороге. Встретили несколько бродов, которые перешли по снежным мостам



12-00 Начался крутой серпантин дороги, ведущий на перевал (справа).

Решили срезать по крутой сыпуче часть пути (50 метров, угол 35 градусов). Погода окончательно испортилась. Видимости почти нет.




Увидели свежие следы
снежных обвалов.
Достаточно лавиноопасно.
Старались побыстрее
проскочить опасный участок.



13-00 Перевал Анчко (н/к).
Сильный ветер, холодно.
Часть группы решила
спускаться без привала.
Остальная часть осмотрела
местные памятники.



Сфотографировались.
Обрадовались – все-таки
второй перевал!



13-15 Начали спуск. Погода немного улучшилась.



Спуск – приятный.
Скользишь на ногах как на лыжах

13-30 Встретили летовки. В них решили делать обед. Для ночевки в них мало места. Готовили на горелке. Согрелись. Выпили разведенный спирт, закусывая сухой рыбкой. Попели песни под гитару.

16-00 Продолжили спуск. Шли по дороге. Снега все меньше и меньше. Срезали опять часть дороги и пошли вниз напрямик. Увидели на противоположном берегу заброшенную базу – Авадхара (спуск к дороге на Рицу, направо по дороге через мост метров 100).





Облака расступились и показалась гора Анчо.



18-00 В одном из домиков решили ночевать. Вынесли каркасы кроватей на улицу. Легли на полу на двух этажах.

Сухо и тепло, что может быть лучше! Играли в мафию.

Итоги дня: пройдено 20 км.

7 день (6 мая)

9-00 Вышли на дорогу в сторону озера Рица. Дорога сплошь завалена деревьями, местами разрушена.



Говорят, что летом к Авадхаре можно доехать на машине. Что-то не верится, не ужели они все разгребают... По дороге встретили еще одну детскую группу. Они просто гуляют по окрестностям.

12-00 Показалась Рица. Красота!





Встретили еще одну группу - велосипедисты. Объяснили им, что по дороге они не проедут. Ребята не поверили нам и уехали вверх. Нам их было жаль...



13-30 Спустились к озеру. Обедали в кафе. Пиво! Шашлык! Лепешки!

К сожалению, с погодой нам не повезло. И мы не смогли полностью оценивать все открывающиеся виды.

17-00 Начали подъем по дороге на озеро Малая Рица. Тропа постепенно превратилась в маленькую тропинку. Пошел дождь. Первый шел весь мокрый до трусов, на него выливалась вся вода с кустов. Холодно, мокро, противно. Встретили небольшое озерцо – приняли его за Малую Рицу, но не находя мест для ночевки, поняли, что ошиблись и пошли дальше.



19-30 Выходим к озеру.

Встретили там еще одну группу. Сразу для согрева развели спирт. Поставили палатки, водили хороводы.



Обнаружили на берегу водный велосипедик. Как он сюда попал? Уму непостижимо.

Впятером забрались на него и на середине озера пели песни.

Итоги дня: прошли 18 км.

8 день (7 мая)

9-00 Подъем. Юля, Андрей Филков и Игорь сошли с маршрута – ребятам надо 10 мая быть в Москве (Игорь в связи с болезнью ребенка). Попрощались. Погода опять плохая.

10-20 Вышли. Обошли озеро слева по склону. Тропы нет. Склон местами очень крутой, пришлось подстраховывать друг друга.



11-30 Привал. Открылся вид на озеро. Впечатляет!



11-40 Пошли дальше вверх по снежнику. Трапежка.

Вышли на выполаживающийся участок, отдохнули. Пока отдыхали увидели как несколько каменных глыб вкатились из кулуара и пересекли то места, куда нам дальше идти.

12.30 Вышли. Решили идти как можно ближе к кромке леса – более безопасно. Поднялись на гребень, разделяющий Рицу и долину реки Гега. На гребне звериная тропа.



13-30 Сделали перекус. Греемся.

15-00 Прошли метров 300 по гребню и начали спуск по ручью. Встретили свежие медвежьи следы. Спустились без тропы по крутому снежнику. Тем, кто не был знаком с техникой передвижения по крутому снегу (бить ступени), пришлось нелегко.

17-00 Спуск начал выполаживаться, местами видны следы заросшей дороги.
У Жени заболела коленка.



19-00 Вышли к речке. Там уперлись в тупик – крутой обрыв. Пришлось немного вернуться. Начали спуск без тропы. Спустились к речке, несколько раз ее пересекли, затем снова вылезли на правый берег. Группа устала. Но вдруг услышали реку Гега и вышли по шуму на дорогу.

20-00 Встали на ночлег. Воду взяли из притоков Геги. Сделали костер. Позже было отмечено, что мы на спуске взяли слишком влево. Рекомендуется идти правей, там может быть тропа, и положе.

Итоги дня: пройдено 10 км.

9 день (8 мая)



10-00 Вышли.



Сразу же переправились через отрог по бревну. Пошли по отличной дороге (левый по ходу берег р.Гега).



11-00 Переправа по мосту через Гегу на правый берег.



Прошли еще несколько простых бродов. Поели черемши, рассуждали об обстановке в Белоруссии, о протестах против устоявшегося строя, о театрах.



Пересекли довольно опасную осыпь (в этом месте дорогу снесло селем). Встретили на противоположном берегу грот. Видимо там хотели проделать дорогу, ну ничего не вышло.



13-30 Вышли к водопаду.
Сделали горячий обед.
Распогодилось. Такого
водопада мы еще не встречали
– просто сказка! К подножию
идет ледяной грот.



Искупались под бьющими
струями.



У всех эйфория, восторг!




16-30 Спустились вниз по дороге до р.Бзыбь



Увидели Арабику, куда мы так и не попали.

Пошли вниз по дороге до Голубого озера. Там искупались и закупили значительный запас местного вина. Загрузились в машину и поехали в Гагру. Вот и море! Конец технической части маршрута.

Итого: пройдено 25 км.



21-00 Встали на ночлег в Гагре прямо на пляже.



Там же неожиданно встретили Андрюху, Юлю и Игоря. Очень все обрадовались – как-будто не виделись целый год. Пели песни под гитару, курили кальян, пили вино – что может быть лучше! Денис нас раскрасил акриловыми красками.



Так же рисовали фонариком разные картиннки. Очень весело!



10 день (9 мая)

День Победы! Живем в Гаграх. Приехали ребята из Москвы. Гуляли по парку. Посетили заброшенный театр. Уехали домой Андрюха с Юлей. Ночью местные жители украли из палатки 4 рюкзака. Два из них потом удалось найти.



11 день (10 мая)

Лена и Игорь уехали домой в Брест. А мы поехали в Новый Афон, прямо в машине пели песни группы Браво: «... Эти слова о тебе – Гагра...», пили вино. Посетили Новоафонский монастырь.



Решили посетить и Новоафонскую пещеру. Плата достаточно высока. Но она того стоит. Очень зрелищно! Заезд в пещеру на метро.



Посетили Новоафонскую платину.



И церковь 13 века.

Переночевали в гостинице в Новом Афоне. Мы сэкономили в цене, заселившись в двух-трех местные номера по пять человек.



12 день (11 мая)

Вернулись домой.



9. ВЫВОДЫ И РЕКОМЕНДАЦИИ

Был пройден интересный и красивый маршрут. Новички получили приличный опыт, остальные отдохнули.

Поход проводился с целью подготовки кадров, соответственно, должен был содержать как технические, так и много эстетических элементов. С этой точки зрения Абхазия, причем майская, – очень выгодный район: снежные перевалы, плато и вершины соседствуют с красивыми каньонами и водопадами, большое количество водных препятствий, можно познакомить новичков не только со скальной, и снежной техникой, но и с техникой переправ через горные реки. Кроме того, в мае Абхазия, в низовьях, производит волнующее впечатление: здесь совсем лето, море цветов и птиц – настоящий субтропический лес.

С точки зрения межсезонья, Абхазия – наиболее приемлемый район для несложных майских походов (1-3 к.с.). Из-за отказа от прохождения плато Арабика мы практически не сталкивались с лавинной опасностью и камнепадами (кроме возможности обвалов по кулуарам с г.Пшегишхва). Однако может не повезти с погодой, как и в любое межсезонье. Ежедневные дожди и частые туманы подпортили нам маршрут: пришлось отказаться от прохождения Арабики.

Не однозначен был и спуск с пер. Гудаутский, если бы мы не встретили местного жителя, то могли бы долго петлять среди каменных сбросов и кустов рододендрона. Так же интересен был и Гегский перевал, пришлось немного поплутать.

Все походы по Абхазии должны, несомненно, заканчиваться на море, ведь больше нигде на Кавказе море не бывает так близко от гор.

9. ИСТОЧНИКИ ИНФОРМАЦИИ.

В связи с обостренной обстановкой в Абхазии, мало групп ходят в этот район. Поэтому очень мало информации о нем. Удалось найти лишь отчет в библиотеке центрального Московского городского клуба за 1969 год. Понятно, что с этих пор все изменилось.

Одним из самых полезных источников была книга Н.Д. Бондарева «В горах Абхазии». Оттуда можно почерпнуть много информации об особенностях района, некоторых маршрутах, но опять же эта книга 1981 года издания. Книгу можно найти в электронном виде по ссылке: <http://wkavkaz.narod.ru/abhazia/index.html>

Любопытная ссылка на web-камеру в Гаграх: : <http://webcam.abhazia.com/>
Интересная ссылка: <http://apsny-life.com/gallery/index.php>

Так же можно узнать полезную информацию у членов центрального МКК, например, у специалиста по району А.А. Алексева.