

Приложение 2. Часть 2: фото № 116 - 210.



Фото 116. Ледник Зулумарт.



Фото 117. Язык ледника. Самого западного из группы долины. С. Зулумарт.



Фото 118. Подходы к массиву Белеули.



Фото 119. Левый приток ледника, ведущий к перевалу №34.




Фото 120 Разорванная часть ледника на его повороте на запад



Фото 121. Перевал №25 с запада.



Фото 122. Редкая поверхностная морена ведет к юго-западному ребру Белеули.



Фото 123. Перевал Юрия Кукина с востока.




Фото 124. Перевальный взлёт.



Фото 125. Начало перил.



Фото 126. Нижние верёвки.



Фото 127. На 4-й верёвке.



Фото 128. На последней верёвке. Выходим на перевал.




Фото 129. Вид с перевала Ю.Кукина на восток.




Фото 130. Вид на запад.



Фото 131. Палатка с севера от жандарма.



Фото 132. И другая с юга.




Фото 133. Юго-западный гребень.



Фото 134. Линия обхода жандарма по ледовому склону



Фото 135. Обход жандарма.




Фото 136. Ледовый кулуар выше скального участка.



Фото 137. Снежный гребень выше ледового кулуара.



Фото 138. На вершине Ю-В Белеули.




Фото 139. Заалайский хребет с Ю-В Белеули.




Фото 140. Вид с северо-западной вершины на юг.




Фото 141. На С-З вершине Белеули.



Фото 142. На С-З вершине Белеули.



Фото 143. Смотрим с северо-западной на юго-восточную.



Фото 144. Начало спуска с перемычки между вершинами на север.



Фото 145. Спускаемся с верхнего края разлома



Фото 146. Разломы в верхней части склона обошли справа.



Фото 147. Спуск с самостраховкой.




Фото 148. Линия спуска по С. склону.



Фото 149. Северный ледовый склон пика Белеули.



Фото 150. Перевал № 33 с востока.



Фото 151. Профиль северного склона Белеули.



Фото 152. Спускаемся по пологому леднику.



Фото 153. Возвращаемся по левому берегу С. Зулумарга.



Фото 154. Левый берег р. С. Зулумарт на подходе к мосту.



Фото 155. Вернулись к леднику

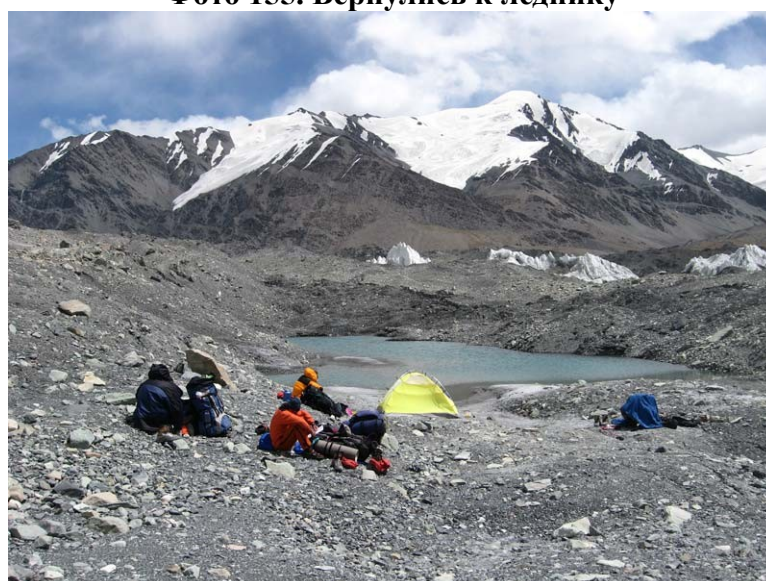


Фото 156. Обед возле озера на правом берегу л. Б. Саукдара.



Фото 157. На террасах правого берега л. Б.Саукдара.



Фото 158. Нижнее течение ледника.



Фото 159. Ледник М. Саукдара и каньон.



Фото 160. На краю каньона.



Фото 161. Каньон. На заднем плане слияние ледников Б. и М. Саукдара.




Фото 162. Спускаемся к леднику Б. Саукдара.



Фото 163. Останцы



Фото 164. Спускаемся к реке и встаем на ночёвку.



Фото 165. Следы неведомых зверей.



Фото 166. Слева Большая Саукдара, справа впадает Малая.



Фото 167. Ледник Малая Саукдара.



Фото 168. Озерцо на леднике.



Фото 169. Окончание ледника Б. Саукдара.



Фото 170. Переходим в пойму р. Сауксай.



Фото 171. Высокая левая морена л. Дзержинского.



Фото 172. Ручей из кармана левой боковой морены л. Держинского.



Фото 173. Л. Держинского, нижняя часть.



Фото 174. Среднее течение л. Держинского.



Фото 175. Сзади перевал № 36.




Фото 176. Подходим к среднему ледопаду л. Дзержинского.



Фото 177. Поднимаемся по ледопаду.



Фото 178. Ледопад начинается из бокового цирка.



Фото 179. л. Держинского выше среднего ледопада.



Фото 180. Заход на левый приток ледника, к перевалу М. Саукдара.




Фото 181. Обходим зону разломов.



пер. Малая Саукдара

Фото 182. Показался перевал М. Саукдара.



п. Дзержинского

пер. Вали Вост.
3Б, 5900

Фото 183. Перевал Вали В. С востока.



Фото 184. В ледопаде.



Фото 185. Обработка склона.



Фото 186. Первый.



Фото 187. Станция.



Фото 188. Лагерь с начала перил.




Фото 189. Прохождение нижней части ледового склона.



Фото 190. В конце второй верёвки.



Фото 191. Вышли на площадку после 4-й верёвки.



Фото 192. Карабас-Барабас.



Фото 193. Выход из бергшрунда.



Фото 194. На седловине. Сзади массив п. Ленина и п. Жукова.



Фото 195. Пик Жукова с пер. М. Саукдара.



Фото 196. Л. Малая Саукдара.



Фото 199. Хребет, разделяющий ледники М. Саукдара и Держинского.



Фото 200. Позади Памир.



Фото 197. Панорама с перевала на северо-восток.



Фото 198. Панорама с перевала на запад.



Фото 201. Поднимаемся по западному гребню пика Ленина.



Фото 202. На вершине.



Фото 203. Вид с вершины на восток.



Фото 204. Спускаемся.



Фото 205. Раздельная с плеча 6400.



Фото 206. Наш лагерь и перевал М. Саукдара.



Фото 207. Северная стена массива пика Ленина.



Фото 208. Раздельная с верхней части л. Ленина.





Фото 210. Заалайский хребет из урочища Ачикташ.