

4. ТЕХНИЧЕСКОЕ ОПИСАНИЕ МАРШРУТА

4.1 Участок 1. *р. Гурумды – пер. Взаимопомощи (5047, 1А) – р. Джалан – р. Сасыксу – р. Кызылджилга – пер. Погребецкого (5040, 1А) – рад. вер. Зуб Погребецкого (5490, 1Б, п/в) – р. Акбайтал – пер. Памирских беглецов (4704, 1А, п/п) – р. Чинсу – пер. Зорташкол (5080, 1Б) – р. Зорташкол*

Заезд к началу маршрута

29.07 В 06:30 сели в джипы, заказанные через фирму Pamir Expeditions, и выехали по маршруту Ош-Мургаб. В 11 часов мы в Алайской долине. В 13:00 без проблем прошли Киргизско-Таджикскую границу. В 15 часов остановились в пос. Каракуль пообедать. К 17 часам доехали до устья реки Чинсу. На всех доступных картах Чинсу (*дословно чин-пиала, су-вода*) подписана как Чиксу. Это неверное название, скорее всего опечатка, кочующая из схемы в схему.

Взяли заранее упакованную в мешки заброску и вышли вверх по реке Чинсу. Через 1,5 км от устья, вне зоны видимости с дороги закопали заброску в камни. Вернулись к машинам и около 19:30 продолжили движение в сторону Мургаба.

По дороге из Оша проехали два высоких перевала Кызыл-Арт (4200) и Акбайтал (4600). На подъезде к Мургабу нас остановил военный патруль, велел двигаться следом. В это время в Хороге уже неделю как велась контртеррористическая спецоперация. Нас доставили в отделение Мургабского КГБ, где сообщили, что с сегодняшнего вечера иностранцам запрещен въезд на территорию ГБАО, граница с Киргизией закрыта. Допросив всех участников, группу отпустили ночевать в гостиницу.

30.07 На этот день по плану была запланирована дневка в Мургабе. Но местные органы госбезопасности приняли решение о депортации всех туристических групп в Киргизию. Долго пытались договориться с представителями власти, искали машину, в итоге в сторону границы выехали только около 16 часов. Не доезжая перевала Акбайтал, в районе устья реки Сасыксу, выделенный пограничниками грузовик сломался. Попытки починить машину ни к чему не привели. Так как до ближайшего населенного пункта было около 1,5 часов езды, мы встали на ночевку около тракта в палатке. Оценив ситуацию, решили начать маршрут отсюда. Сделанная ранее заброска, лёгкие рюкзаки и хорошее знание района позволили нам быстро покинуть зону напряжённости. Перешли по мосту реку Сасыксу и свернули в долину реки Гурумды (левый приток Акбайтала). Таким образом, заменив стартовый перевал Кызылданг Южный на перевал Взаимопомощи, мы вернулись к запланированной нитке маршрута.

Долина Гурумды

Начинаясь на северных склонах западной части хребта Музкол, река Гурумды впадает в реку Акбайтал. Высота устья 4010 метров. Долина Гурумды широкая, имеет пологий уклон без резких перепадов. По левому берегу реки идет дорога, есть возможность проехать на машине до начала ледниковых морен (высота 4400 м). В среднем течении реки стоят две киргизские юрты. Река не многоводна, брод в любой точке не представляет сложности. Пройденные перевалы из долины Гурумды имеют сложность от 1А (через северные отроги хребта) до 2Б (через основной хребет).

31.07 После выхода из лагеря на правом берегу р.Сасыксу, до автомобильного моста через Сасыксу шли вдоль реки. После моста начали набирать высоту, срезая большой выступ-отрог левого борта р.Гурумды и постепенно заворачивая в долину Гурумды. Через переход вышли на дорогу-колею. По дороге прошли еще 3 перехода до начала древней морены-холма, за которой перебродили реку и поставили лагерь на высоте 4300. От устья реки отошли 10 километров. Дальше идти не позволяла большая высота и отсутствие акклиматизации. Отдохнув несколько часов, участники группы отправились в радиальные прогулки-выходы. Самые акклиматизированные дошли до высоты 4900 м. Несмотря на резкий старт, все участники чувствовали себя хорошо. Положительно сказался длинный заезд через высокие перевалы и две ночевки на высотах 3600 и 4040 метров.

01.08 Выход в 7.15. Через некоторое время снова вышли на дорогу, перебравшуюся на правый берег. Через два перехода, в конце дороги, перешли реку Гурумды и продолжили движение по ее левому берегу. Еще через переход поднялись в верхний цирк долины и встали на обед около 11 часов (высота 4511 м). Пообедав, налегке вышли в радиальный акклиматизационный выход с планами посмотреть путь подъема на перевал Джалан (1Б, 5056). Каждый участник придерживался комфортного ему темпа, основная часть группы поднялась до высоты 4800 м. После спуска в лагерь некоторые участники почувствовали легкое недомогание. Чтобы не рисковать, решили перенести лагерь на 100 метров (высоты) вниз по долине и идти более простой и низкий перевал (1А, 5047). На ночлег встали на берегу ручья, стекающего из цирка перевала Взаимопомощи.

Перевал Взаимопомощи (1А, 5047)

Перевал Взаимопомощи расположен в водоразделе рек Джалан и Гурумды между вершинами 5290 и 5336. Перевал ориентирован с востока на запад. Склоны перевала имеют осыпной характер. Седловина широкая, можно ночевать.

02.08 Из лагеря вышли в 07:30. Подъем на перевал проходит по узкому каньону-расщелине. Через некоторое время расщелина расширяется, начинают попадаться снежники, под которые уходит ручей. Пройдя место начала поворота русла основного ручья на юг, свернули во второй правый по ходу приток, выводящий на перевальную седловину. Восточный склон перевала снежно-осыпной. Крутизна не превышает 25°.

На седловину вышли в 10:30. Путь от реки Гурумды занял 3 перехода. На подъеме разгрузили недостаточно акклиматизированных участников. В схеме В.Ляпина этот перевал отмечен как 1А без названия. Тура на седловине не обнаружили. Решили назвать перевал Взаимопомощи.

Спуск с перевала идет по крутой живой осыпи. Чтобы не засыпать друг друга камнями, рекомендуем спускаться плотной группой. За переход вышли к реке Джалан, где остановились на обед.

С обеда вышли в 14 часов. Перебродили реку и пошли по ее левому берегу, так как путь по нему показался нам проще. За 3 перехода по широкой долине спустились к реке Сасыксу. На слиянии рек в 17:00 поставили лагерь. Высота 4085 м.



Схема 1. Начало маршрута, пер. Взаимопомощи (1А, 5047)




Фото 1. Памирский тракт в районе устья Сасыксу.



Фото 2. Долина Гурумды. Справа пер. Взаимопомощи.



Фото 3. Верховья долины реки Гурумды.



Фото 4. Верховья р. Гурумды



Фото 5. Эдельвейсы



Фото 6. Начало подъема к перевалу, внизу долина Гурумды



Фото 7. Взлет пер. Взаимопомощи (1А, 5047) с востока



Фото 8. Верхний участок подъема на пер. Взаимопомощи (1А, 5047)



Фото 9. Группа на пер. Взаимопомощи




Фото 10. Долина реки Джалан. Спуск с пер. Взаимопомощи на запад.

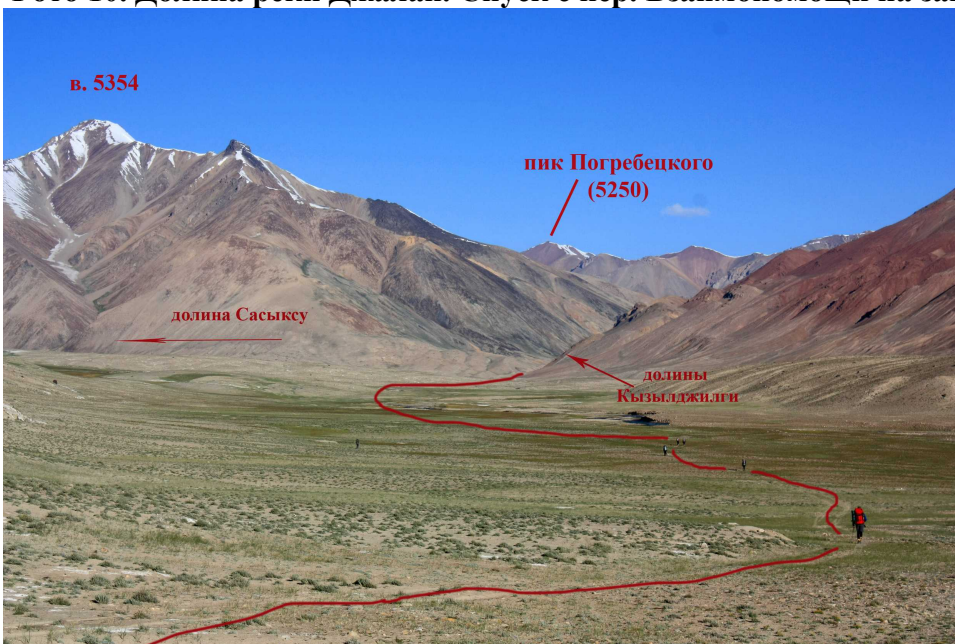


Фото 11. Долина реки Сасыкыу

Долины рек Сасыксу и Кызылджилга

Река Сасыксу берет свое начало на южных склонах основного хребта Музкол. Кызылджилга - ее левый приток. Долина Сасыксу широкая, вдоль реки идет дорога. Местным населением используется для выпаса скота. На слиянии Сасыксу и Кызылджилги находится кош. На правом берегу реки Сасыксу, ниже слияния с Кызылджилгой - нарзанные источники. Для движения по долине Кызылджилги лучше использовать правый берег, по левому – много прижимов. Из долины Кызылджилги пройден только один перевал – Погребецкого (1А, 5040).

03.08 От лагеря на слиянии рек Джалан и Сасыксу выходим в 07:20. За 1,5 часа по дороге, идущей по правому берегу Сасыксу, подошли к устью реки Кызылджилга. На склонах правого борта долины остаются нарзанные источники, отмеченные на ГШ карте. В 08:30, переправившись через Сасыксу, зашли пообщаться в кош, расположенный на слиянии рек. Брод в утренние часы несложен, перешли по одному с лыжными палками, воды чуть выше колена.

От коша продолжили движение по правому берегу Кызылджилги. Склоны противоположного борта долины круче, много выходов скал. Идти вдоль реки удобно, но иногда приходилось забирать чуть выше, обходя по травяным террасам небольшие прижимы. Через 2 перехода около 12 часов остановились на обед.

Пройдя после обеда еще 2 перехода, уперлись в большой прижим. В этом месте лучше перебродить реку и продолжить движение по ее левому берегу. Переправившись через Кызылджилгу, в 16:20 останавливаемся на ночевку. Пока ставился лагерь, успели посмотреть путь обхода каньона по левому борту долины.

Перевал Погребецкого (1А, 5040)

Перевал Погребецкого расположен в северном отроге хребта Музкол в водоразделе рек Кызылджилга (левый приток Сасыксу) и Акбайтал, между вершинами 5250 и 5547. Перевал ориентирован с востока на запад. Склоны перевала имеют осыпной характер. Седловина широкая, можно ночевать. Сведений о первопрохождении нет. Часто используется местными пастухами-охотниками.

04.08 Выход в 07:15. Прямо от лагеря, по некрутой осыпи поднялись на террасу левого борта долины Кызылджилги. Русло реки осталось в небольшом каньоне внизу. Через некоторое время открылся вид на вершину 5547 и район перевала Погребецкого. Горы покрыты свежим снегом, выпавшим ночью.

С востока путь подъема на перевал идет по некрутому каменистому руслу левого притока Кызылджилги. От лагеря до устья ручья, ведущего к перевалу, дошли за переход. Долина ручья широкая, подъем несложен. Идти удобнее по правому берегу. Перевальный взлет представляет собой 25-30° 250 метровый осыпной склон.

На широкую седловину поднялись в 09:55. Тура не обнаружили, сложили свой. Высота больше 5000 метров, состояние группы бодрое, все практически акклиматизировались. На перевале разбили лагерь, с тем, чтобы пообедать в палатке и выйти в радиальное акклиматизационное восхождение в сторону вершины 5547. Воды на седловине нет, только снег, но под перевальным взлетом, со стороны подъема, течет ручей.

Вершина Зуб Погребецкого (5490, 1Б, радиально, п/в по северо-восточному гребню с перевала Погребецкого)

Вершина 5490 – северная вершина массива 5547, расположенного в северном отроге хребта Музкол.

В 13:45 вышли из лагеря на перевале Погребецкого. Нижняя часть маршрута идет по широкому осыпному северному ребру, выводящему на северо-восточный гребень вершины. Подниматься старались не спеша, чтобы не перегружать организм на неосвоенной для группы высоте. Через 25 минут вышли к протяженному снежному склону, в который постепенно переходит северное ребро.

У верхних выходов скал собрались всей группой одели кошки и в связках по 4 человека продолжили движение в сторону северо-восточного гребня вершины по снежному склону. Снега много, пришлось тропить. Крутизна 20-25°. К 15:20 вышли на С-В гребень вершины 5547.

По широкому снежному, с выходами скал, гребню продолжили движение в сторону вершины. На восточную сторону нависают небольшие карнизы. Погода испортилась, пошел снег, видимость упала до 100-500 метров. В 16:10, преодолев 30-35° снежный взлет, выходим на северную вершину массива 5547, высота 5490 метров. Дальше в сторону вершины 5547 уходит горизонтальный гребень со скальными жандармами. Решили траверс гребня до вершины 5547 не продолжать и начать спуск по пути подъема. Основная цель восхождения – акклиматизироваться, достигнута, трудоемкий траверс в условиях плохой погоды группе ни к чему. Северную вершину назвали Зуб Погребецкого, из-за близости пика Погребецкого и схожести вершинной башни с острым зубом. Траверс до основной вершины 5547 ориентировочно соответствует 2А-2Б к.с. К лагерю на перевале спустились в 17:30.

05.08 В 06:40 начали спуск с перевала Погребецкого в долину Акбайтал. Сперва довольно узкий и крутой осыпной кулуар, через 300 метров расширяется и выполаживается. Идти удобно по каменистому руслу ручья. Через переход вышли в широкую долину реки Акбайтал, по правому берегу которой продолжили спуск в сторону Памирского тракта. Встретившееся нам небольшое болотце обошли ближе к склону правого борта долины. В утренние часы Акбайтал можно без проблем перебродить практически в любом месте, что мы и сделали, продолжив движение по левому берегу реки.

Через переход спуска по долине Акбайтал вышли к юртам пастухов, пригласивших нас на чай. Высота 4300.

Перевал Памирских беглецов (1А, 4704, первопрохождение)

Перевал Памирских беглецов расположен в северном отроге хребта Музкол, в водоразделе рек Акбайтал и Чинсу, южнее вершины 4793. Перевал ориентирован с востока на запад. Склоны перевала имеют осыпной характер. Седловина широкая, можно ночевать. Данный перевал является оптимальным вариантом для захода в верховья реки Чинсу из долины Акбайтал, путь в обход отрога по долине существенно длиннее и дольше.

Изначально нашей группой прохождение данного перевала не планировалось. Но из-за сложной обстановки в районе, чтобы не приближаться к Памирскому тракту и не привлекать к себе лишнего внимания, решили срезать отрог, разделяющий долины Акбайтал и Чинсу. В итоге, данный вариант оказался выигранным по сравнению с изначально запланированным обходом по долинам, позволив сэкономить группе время и силы. При планировании маршрута в городе по карте ГШ проход в долину Чинсу через перевал не читался, но на спуске с перевала Погребецкого нам удалось просмотреть и наметить оптимальный путь пересечения отрога.

В 10 часов, погостив у пастухов, начали подъем по руслу левого притока Акбайтала. Из трех параллельных ручьев-притоков выбрали ближайший, южный ручей. Поднявшись по крутому осыпному склону, вышли в верхнюю пологую часть долины. Через 2 перехода, перевалив через перемычку в долинку параллельного (северного) ручья, увидели наш будущий перевал, замыкающий долину.

В 11:35 по осыпному склону поднялись на седловину, с которой хорошо просматривается район пика и перевала Зорташкол.

По пологой осыпи с перевала спустились в широкую долину ручья (правый приток Чинсу). Перед слиянием с Чинсу долина сужается, русло ручья зажато выходами скал, но спуск не сложен. Переправившись через Чинсу по камням, на широкой поляне левого берега в 12:10 разбиваем лагерь.

После обеда вышли вниз за заброской. От места стоянки до устья Чинсу идти удобнее вдоль реки, прижимов нет. Двигаться можно как по левому, так и по правому берегу. Воды немного, броды возможны в любом месте. К месту заброски пришли в 14:25, за два перехода от лагеря. Обратно, с грузом, шли три перехода.

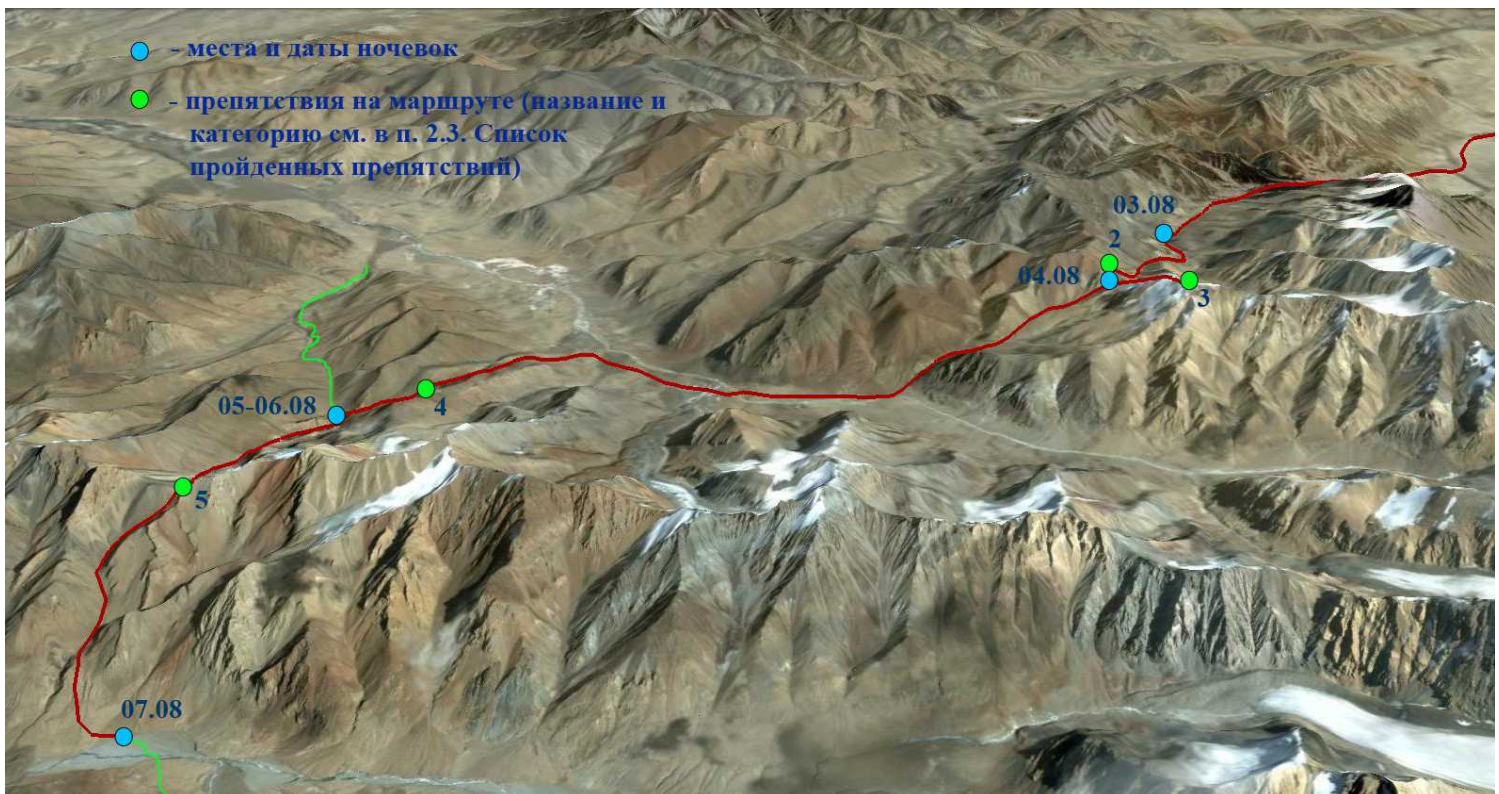


Схема 2. Участок маршрута долина реки Сасыксу - долина реки Зорташкол



Фото 12. Брод через Сасыксу



Фото 13. Кош на слиянии Кызылджилги и Сасыксу



Фото 14. Долина Кызылджилги



Фото 15. Верховья долины реки Кызылдилга. Показан путь группы.



Фото 16. Верховья Кызылджилги. Показан поворот в долину ручья из цирка пер. Погребецкого



Фото 17. Путь подъема на пер. Погребецкого и путь выхода на С-В гребень верш. 5490



Фото 18. Подъем на пер. Погребецкого, вид назад из-под перевального взлета




Фото 19. Лагерь на пер. Погребецкого. Путь выхода на С-В гребень верш. 5490



в. Зуб Погребецкого (5490)

Фото 20. С-В гребень верш. Зуб Погребецкого (5490)



в. Зуб Погребецкого (5490)

Фото 21. Вершина Зуб Погребецкого



Фото 22. Группа на вершине



Фото 22. Спуск по С-В гребню вершины Зуб Погребецкого (5490)



Фото 23. Участок спуска по северному ребру к лагерю на пер. Погребецкого



Фото 24. Пер. Погребецкого и верш. Зуб Погребецкого со стороны долины Акбайтала



Фото 25. Вид на верш. Зуб Погребецкого из долины Акбайтала



Фото 26. Стадо овец на фоне стены верш. 5553




Фото 27. Верховья долины Акбайтал

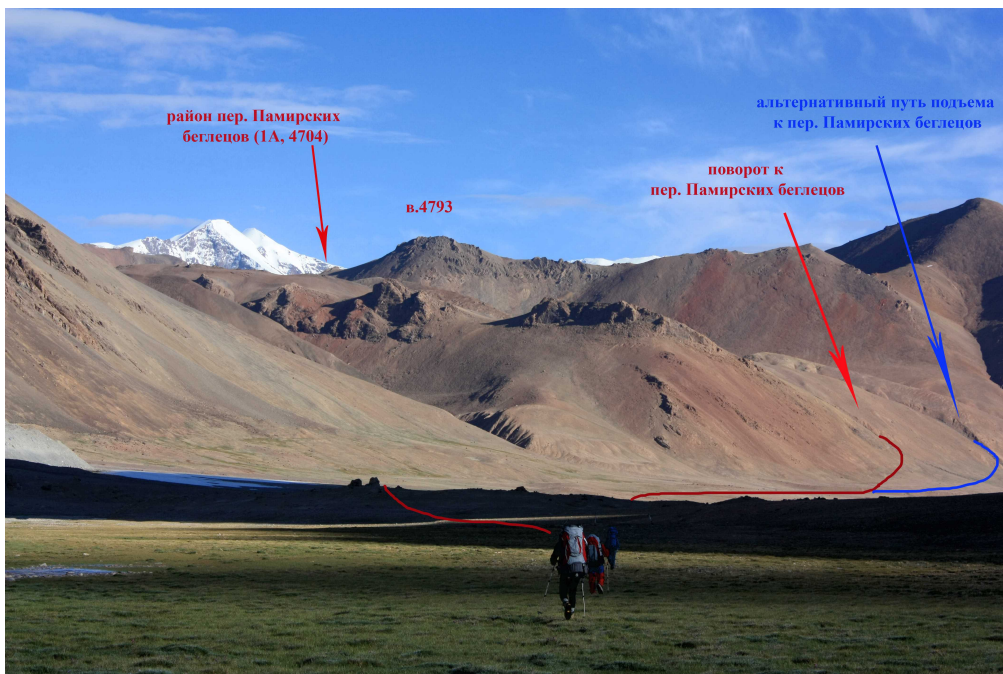


Фото 28. Поворот к пер. Памирских беглецов из долины Акбайтал



Фото 29. Перемычка в долину параллельного ручья, выводящего к перевалу



Фото 30. Перевал Памирских беглецов со стороны Акбайтала




Фото 31. Спуск с пер. Памирских беглецов (1А, 4704) в долину реки Чинсу



Фото 32. Группа на пер. Памирских беглецов (1А, 4704)



пер. Памирских беглецов (1А, 4704)

Фото 33. Западный склон пер. Памирских беглецов



Фото 34. Сужение ручья с пер. Памирских беглецов у впадение в р.Чинсу



Фото 35. Глыбы из конгломерата в долине Чинсу



к перевалу Зорташкол

Фото 36. Долина реки Чинсу в 3 км выше устья. Выход за заброской.

Перевал Зорташкол (1Б, 5080)

Перевал Зорташкол расположен в северном отроге хребта Музкол, в водоразделе рек Чинсу и Зорташкол, южнее пик Зорташкол (5251). Перевал ориентирован с востока на запад. Склоны перевала имеют осыпной характер. Перевал имеет две седловины южную (чаще используемую и пройденную нами) и северную (пройденную несколькими группами). Южная седловина на 30 метров ниже и немного проще. На перевале можно ночевать. Воды нет, но много снежников. Перевал регулярно используется группами для захода и выхода к Памирскому тракту из центральной части Музкола.

После того, как взяли заброску, вес рюкзаков у мужчин составил около 45 кг. Продукты на 27 дней маршрута, а также все снаряжение нужно было как-то перенести через перевал Зорташкол в одноименную долину. Решили не надрыватьсья и занести груз на перевал в две ходки.

05.08. Проснулись поздно, группе нужно было отдохнуть и восстановить силы. До обеда разбирались со снаряжением и продуктами, принесенными из заброски в устье реки Чинсу. В сторону перевала Зорташкол вышли в 13:40, взяв с собой половину груза.

Путь в перевальный цирк идет вдоль ручья. Через 15 минут после выхода из лагеря вышли к слиянию двух ручьев, наш – правый по ходу, левый стекает с северных склонов в. 5428. В этом месте нужный нам ручей поворачивает на запад. Скальная вершина пика Зорташкол (5251) замыкает долину, южнее нее виден район перевала Зорташкол.

За 2 перехода от лагеря поднялись под склоны пика Зорташкол. Ручей поворачивает на юг и уходит в небольшой каньончик, который легко проходится по дну. Из каньона вышли в цирк перевала Зорташкол, здесь хорошие места для ночевки.

У перевала Зорташкол две седловины. Мы выбрали южную как более низкую и простую. Верхняя половина обычно осыпного склона перевального взлета, в наш год засыпана снегом. Перед седловиной приходится даже немного потропить.

На перевал вышли в 16:20. Тура не нашли, вероятно он где-то под снегом. Впервые увидели горы центральной части Музкола, пики Двуглавый и 6123. Вещи, занесенные на перевал, оставили за снежным надувом в 10 метрах ниже седловины. Спускались по пути подъема. Уже через час, с пустыми рюкзаками, пришли в лагерь на Чинсу.

06.08. За ночь выпало много свежего снега. Собрав лагерь, в 07:30 вышли к перевалу Зорташкол. На седловину по уже знакомому пути поднялись за 3 перехода. В 11:30, забрав с перевала заброску, с полными рюкзаками начали спуск в долину реки Зорташкол.

Спуск по дну долины несложен, но иногда встречаются участки живой неприятной осыпи. Устьевой каньон, начинающийся за километр до слияния ручья с перевала и реки Зорташкол, рекомендуем обойти по террасе левого борта долины. Проход по дну каньона возможен, но нужно быть готовым преодолевать скальные прижимы и завалы с тяжелыми рюкзаками.

Обойдя каньон, в 13:40 спустились к реке Зорташкол, в пойме которой поставили палатку.

Пообедав, в 16:30 с заброской вышли в долину ручья, берущего начало на северных склонах пика Двуглавый. Несмотря на позднее время, брод Зорташкола сложностей не вызвал. Перешли парами в месте разлива реки. Заброску оставили в скалах в километре от устья ручья сразу за устьевым каньоном, который обошли по левому борту. В лагерь вернулись к 18 часам.



Фото 37 и 38. Пер. Зорташкол (1Б, 5080) со стороны реки Чинсу до и после снегопада.




Фото 39. Вид из цирка пер. Зорташкол. Южная и северная седловины.



Фото 40. Седловина пер. Зорташкол на заднем плане пик Зорташкол



Фото 41. Группа на пер. Зорташкол



пер. Зорташкол (1Б, 5080)

Фото 42. Пер. Зорташкол с запада



Начало каньона

Путь в обход каньона


Фото 43. Путь в обход устьевого каньона ручья с пер. Зорташкол



пик. Зорташкол (5251)

Район пер. Зорташкол (1Б, 5080)

Фото 44. Пер. Зорташкол со стороны реки Зорташкол



пик Двуглавый (6160)

место записи заброски

07.08

Фото 45. Долина реки Зорташкол




Фото 46. Пер. Зорташкол из-под северных склонов пика Двуглавый



Фото 47. Занос заброски



Фото 48. Пик Двуглавый (6160)



Фото 49. Брод через реку Зорташкол после заноса заброски