




30 августа	Ходовой День 12	
<b>Вверх по реке Уртаказык(3265м. -3830м.)</b>		
-5  ЯСНО	+15  облачно, кратковременный дождь	+10  ЯСНО
8 км	Набор высоты - 565 м;	4 часов 30 мин.

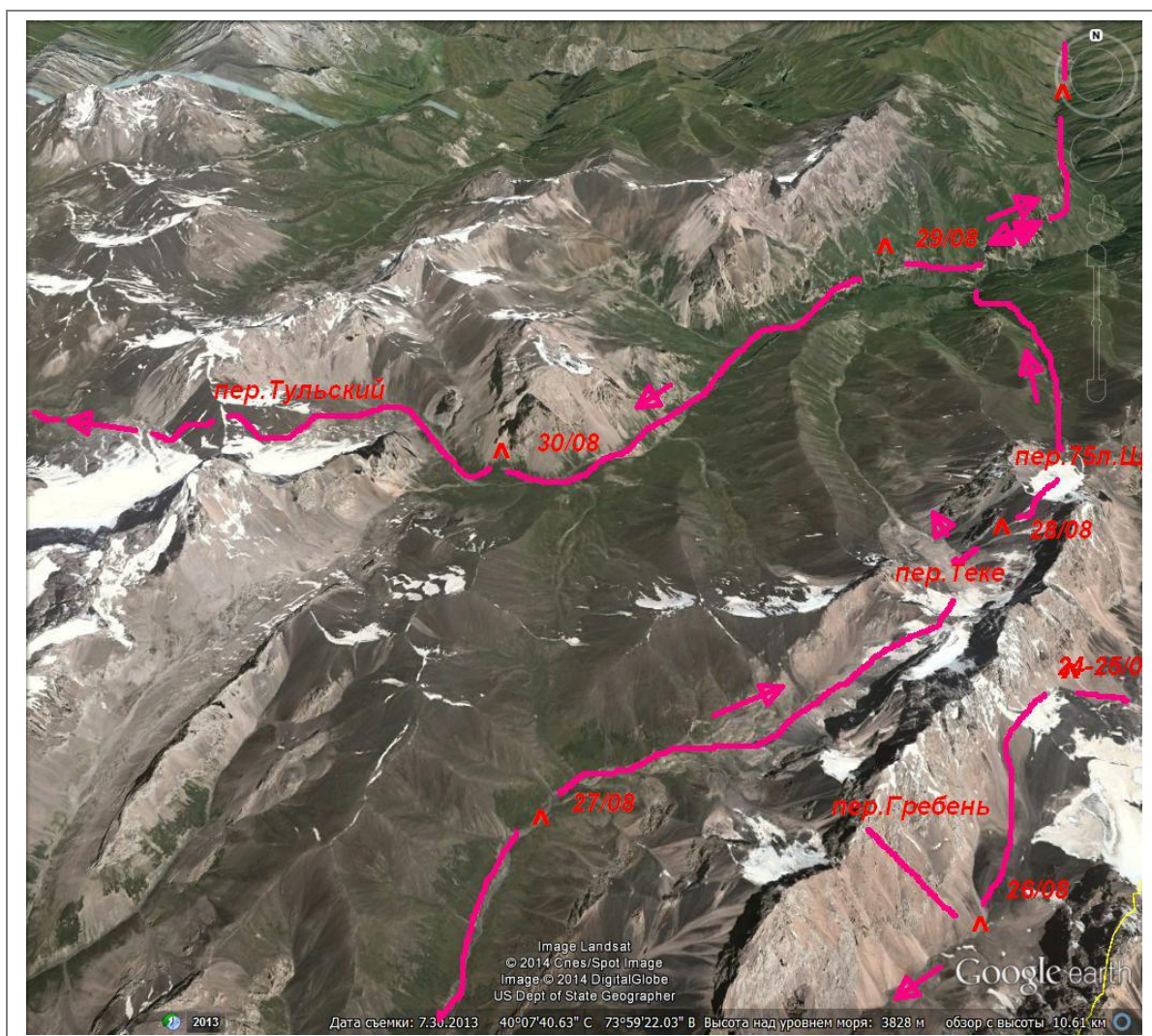


Рисунок 5. Карта К-43-137, К-43-136. Р.Уртаказык-пер.Тульский(1Б)

Утром отдохнули после кольца. Перепаковали рюкзаки и вышли в 11 часов. Тропа вдоль левого берега круто набирает высоту и через один км также резко сбрасывает к переправе на правый берег. Затем снова вверх и такие «качели» идут постоянно. За три ходки по 40 минут дошли до впадения справа ручья от вершины 4257. Выше арча уже кончается. Устроили длинный обед. В 15 часов вышли вверх по долине. Тропа уже звериная, по склонам тоже идет много троп, протоптанный козегорами, баранами и прочей живностью. В 16 часов подошли к впадению слева ручья из под пер.Тульский (наше название). В это



время сверху пришли тучи, начал накрапывать дождь. Решили встать лагерем на «травке». Выше уже идут сплошные осыпи.



Фото 84. Переправа через реку Уртаказык.  
Фото 85. Вдоль реки Уртаказык







Фото 86. Вверх по реке Уртаказык




Фото 87. Вид на пер.Наурус со стороны реки Уртаказык







Фото 88. Лагерь на реке Уртаказык

31 августа	Ходовой День 13	
<b>Река Уртаказык(3830м.) – пер.Тульский(1Б,4300м.,ск.-ос,п\п)-траверс в.4427м(1Б, ск.ос.п\п) – траверс подковы пер.Камангай(1А,4158м.,ос.п\п)</b>		
+4  <i>ясно</i>	+10  <i>ясно</i>	+2  <i>ясно</i>
<b>11 км</b>	<b>Набор высоты - 700 м;</b>	<b>8 часов 00 мин.</b>

Вышли в 8 часов. Сразу свернули в долину притока слева и начали набор высоты. Идем по осыпям. Слева впадает ручей, в его устье мощный каньон. Глубина стен свыше 100 метров. Заворачиваем по осыпи влево, по ходу. Ходка 45 минут. Перевал скрыт за каменным отрогом. Кругом стоят красивые снежно-скальные вершины. Видны перевала на север 2А-2Б в верховья Чон-Кызыка. Зашли по крупно-обломочной морене за грядой – видна седловина нужного нам перевала. К ней ведет осыпной склон до 45 градусов. Много выходов скал и скальных обрывов по 10-20 метров. Набор высоты метров 300. Основное направление движения слева-направо с плавным подъемом-траверсом. Перевал камнеопасен, особенно со скальных полок. Очень много живых камней. В 10.20 вылезли на перевал. С него отличные виды на запад. Видна долина реки Коксу. На востоке видны седловины не пройденных перевалов. На север и юг – отвесные вершины. Тур, фото, шоколадка. Назвали перевал Тульский(1Б,4300м.).В 10.45 начали спуск в долину реки Каманчай. Крутизна склонов до 40 градусов, мелкая осыпь, выходы скал. Идем траверсом-



спуском вправо-вниз. Камнеопасно. Спустились за 30 минут. Далее пошли большую ходку по правобережной морене, в обход ледника. Плавный спуск по осыпям. В 12 часов подошли к слиянию ручьев с «нашего» ледника и перевала Каманчай. Район очень интересный. Это практически центр Восточного Алая и перевал Камангай связывает громадные центральные долины Коксу и Чон-Кызык. Опираясь на него можно строить очень интересные маршрута по району. Сварили обед. Разделились двойками. Юра остался сторожить лагерь. В 14 часов Саша с Катей пошли на обзорную вершину 4427м., с нее открывается весь район. Мы с Машей пошли на траверс подковы перевала Каманчай. Описание подковы перевала Каманчай: сначала идет небольшое ущелье, затем долина расширяется. Видно несколько седловин ведущих на реку Каманчай Восточный, приток Чон-Кызык. С перевала на юг бежит тоже ручей Каманчай, мы его назвали западный. Решили начать с левой, западной седловины. К ней ведет пологий осыпной склон 25-30 градусов. Поднялись от лагеря за 1.5 часа, правда по дороге фотографировали виды, цветы и т.д. Дугой идет скально-осыпная седловина, шириной 3-5 метров. Много выходов красивых останцов. Спуск к реке Каманчай Восточная крут, осыпей склон, с выходами скал. Примерно метров 600 перепада. Внизу – широкая травянистая долина. Огибая скалы пошли на восточную седловину. Примерно около 800 метров. И на второй седловине нет тура. И тропы тоже нет. Здесь спуск попроще и перепад меньше, но мелкая осыпь. С перевала красивые виды во все стороны. У подножия большое озеро, в него падает ледник, видны плавающие айсберги. Построили тур и за 45 минут быстрым шагом вернулись в лагерь. На спуск метров 200 – мелкая осыпь, затем травянистые склоны.

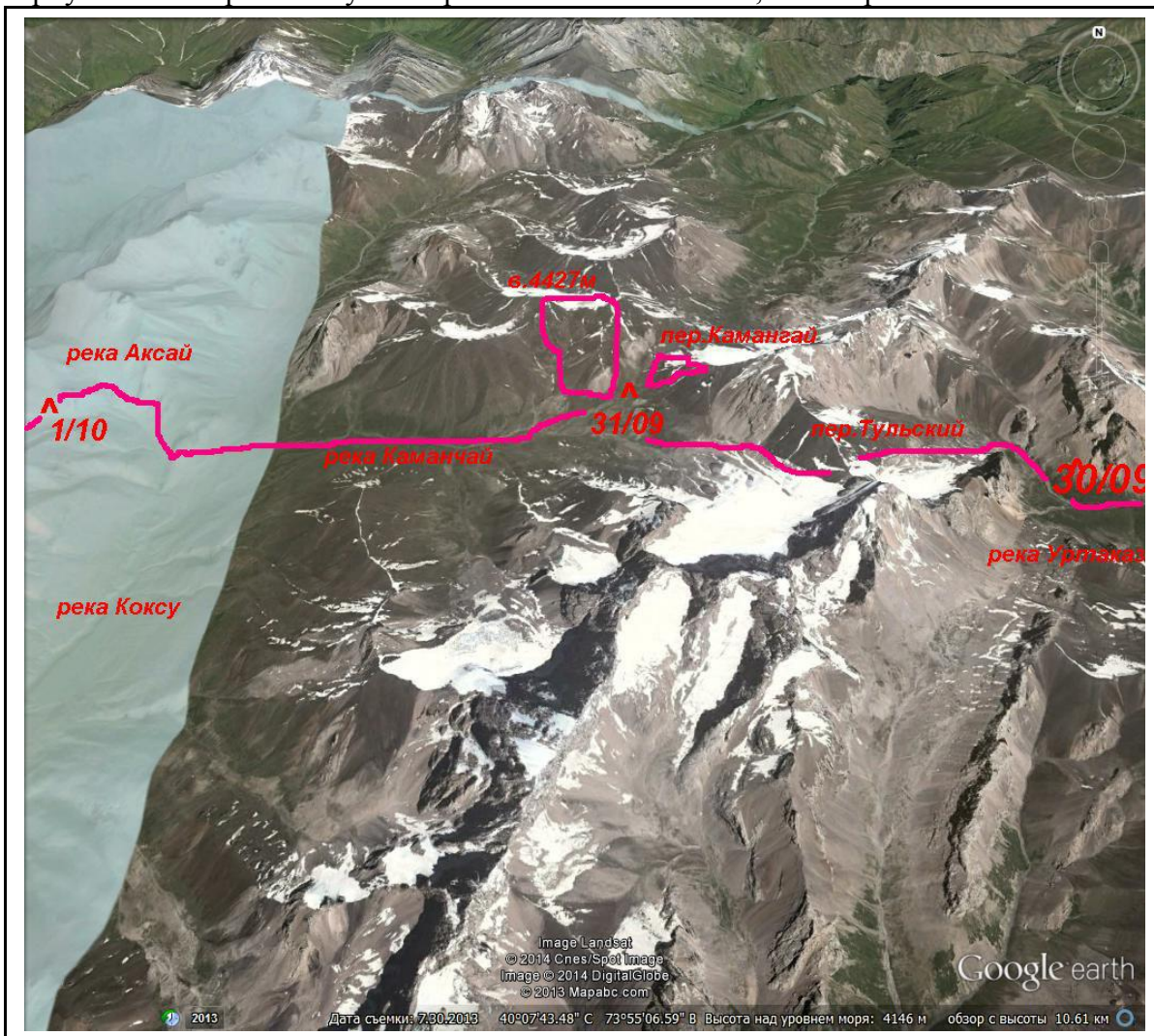


Рисунок 6. Карта К-43-136. Р.Уртаказык-пер.Тульский(1Б) –р.Каманчай –р.Коксу



Описание восхождения - траверса вершины 4427м. Сначала подход по травянистым склонам. Затем заход справа, по широкому скальному кулуару. Крутизна до 45 градусов, много живых камней. Значительный набор высоты, около 500 метров, 2 часа. Затем заход «серпом» на вершину. По пути обходим снежники. С нее открывается прекрасный вид во все стороны. Построили тур, фотографировались. Затем час траверса на запад, в обход снежников. По пути разрушенные скалы, местами свободное лазание. Камнеопасно. С широкой седловины, в обход снежников спуск вдоль сухого ручья. Крутизна до 45 градусов, много живых камней. Ниже, по ручью простой каньон, с множеством следов козлов. Спуск занял полтора часа.



Фото 89. Подъем от реки Уртаказык под перевал Тульский. Слева видны седловины в приток реки Уртаказык. Нам налево.






Фото 90. Движение к перевалу Тульский(1Б)



Фото 91. Путь подъема на пер.Тульский(1Б)





Фото 92. Подъем на пер. Тульский(1Б) идет по крупной осыпи.  
Фото 93. Вид назад, на долину подъема на пер.Тульский(1Б)







Фото 94. Выход на седловину перевала Тульский(1Б) со стороны реки Уртаказык.  
Фото 95. На седловине перевала Тульский(1Б,4300м., ск.-ос.)







Фото 96. Начало спуска с пер.Тульский(1Б) в сторону реки Каманчай. Стрелка – красивый, непройденный перевал.

Фото 97. Спуск с перевала Тульский(1Б) в долину Каманчай








Фото 98. Подход к месту обеда и биваука. Нарисован путь траверса в.4427м.(п\п)  
Фото 99. Траверс подковы перевала Камангай(1А,4100м, ос,.п\п)








Фото 100. С пути подъема на западную седловину пер.Каманчай(1А) видна восточная седловина (стрелочка)

Фото 101. С западной седловина перевала Каманчай открывается широкая долина реки Восточный Каманчай.







Фото 102. С восточной седловины хорошо виден хребет разделяющий долины рек Уртаказык и Чон-Казык

Фото 103. Вид с подхода к пер.Камангай на юго-запад




Фото 104. Траверс подковы перевала Каманчай(1А)



Фото 105. Вид с пер.Каманчай(1А) на юг.








Фото 106. На подъеме к вершине 4427 м.

Фото 107. На вершине 4427 м., вид на юг.








Фото 108. На вершине 4427 м., вид на запад. 1- долина реки Коксу. 2 – долина реки Аксай  
3 – пер.Дружина(2А) 4 – вершина Кичиколь(1Б,4346м.)

Фото 109. Вид с в.4427 на юго-восток. 1 – пер.Тульский(1б).2 –пер.Камангай(1А)











Фото 110. На траверсе пика 4427м.

Фото 111. На траверсе пика 4427м. Стрелкой нарисовано место начала спуск в лагерь.





1 сентября	Ходовой День 14	
Река Западный Каманчай – река Коксу(3500м.) –река Аксай –восхождение вершина Кичиколь(1Б,4346м,ск.п\п)		
+5  ясно	+15  ясно	+8  ясно
10 км	Набор высоты - 846 м;	8 часов 00 мин.

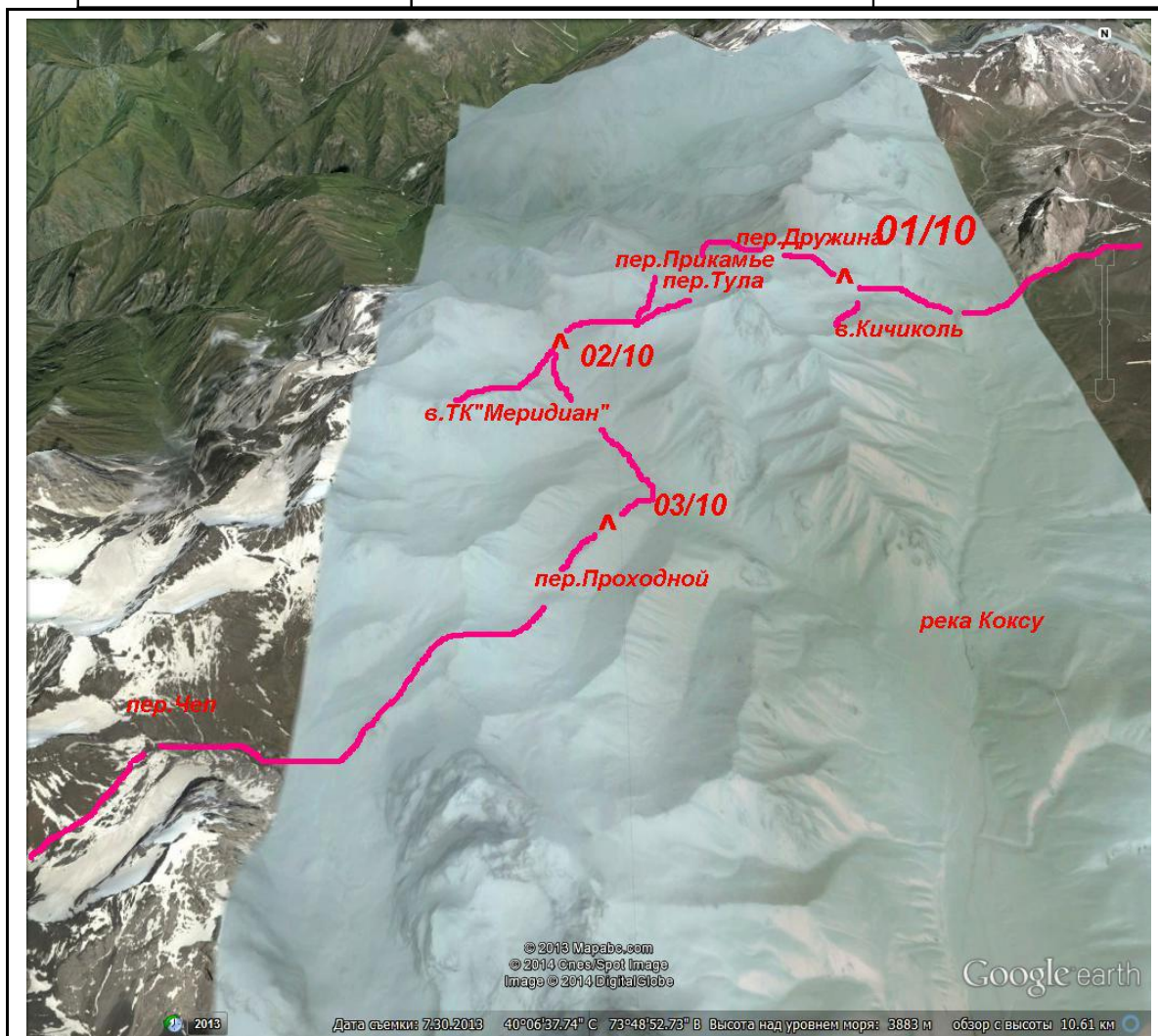


Рисунок 6. Карта К-43-136. Р.Коксу –р.Аксай –пер.Дружина(2А) –пер.Тула(2Б)  
-р.Белаули –в.ТК «Меридиан» (2Б) -пер.Чеп(1А)

Вышли со стоянки на реке Каманчай в 8 утра. Идем по правому берегу. Травянистые склоны. Троп нет. За полтора часа дошли до реки Коксу. На карте это выглядело серьезным препятствием, ширина до 20 метров, глубина до 1 метра и скорость течения горной реки. Но уже сентябрь. Течение среднее, глубина около 80 см, ширина около 10 метров. Перебрали с удовольствием. И пошли по правобережной тропе. Их несколько, друг над другом. Натоптали яки. У устья реки Аксай спускаться не стали, а по одной из троп, заворачивающейся вправо и вверх полезли на левый борт реки Аксай. Набрали метров 300. Поверху идет тропа к пер.Аксай. Подошли к впадению ручья справа,



пришлось потерять высоты метров 50. Идем под вершину Кичиколь. Вдоль правого притока начали набирать высоту, в обход каньона по правому борту. Сначала травянистые склоны, затем осыпи. Крутизна до 30 градусов. В 13 часов подошли в широкую долину правого притока. Слева видны седловины неизвестных перевалов, прямо по центру долины возвышается узловая вершина Кичиколь(4346м.). по карте на ней нарисован тригопункт. После обеда Саша, Юра и Катя пошли на вершину. А мы с Машей на разведку перевала в долину реки Аша-Тор. За час вылезли на левую ( по ходу) седловину. Вниз ведет крутой ледовый склон метров 300. Но самое плохое, сверху до льда идет пояс сыпучих скал и весь лед покрыт черными полосами от падения каменюк. Нам тут лучше не рисковать. Перевалы на реку Кашка-Суу от Аша-Тор просматриваются плохо, закрыты отрогом вершины. Зато на наш путь от Каманчай вид отличный. Пошли траверсом на север, обходя по дороге выходы скал. Через метров 500 слева открылась весь ледник Аша-Тор и над ним несколько красивых седловин. Просмотрели спуск и к Аша-Тору. С контрфорса можно повесить пару веревок в обход крайне камнеопасных склонов. За 30 минут вернулись в лагерь. В это время в долину пришло большое стадо яков. Группа на восхождении в это время вылезла на гребень по осыпи. Крутизна осыпи градусов 30, перепад 300 метров. Затем они пошли по скально-осыпному гребню, с обходом скал с востока. Около узлового контрфорса ушли влево и по кулуару снова вышли на гребень. Кулуар крутизной около 45 градусов, крайне камнеопасен. Несколько взлетов скал, с гимнастической страховкой и на вершине, взошли за три часа. На вершине железный тригопункт с неизвестным разорванным флагом. Отличный вид во все стороны. Хорошо виден хребет Ойбала. В туре записки нет. Спустились обратно по пути подъема за 1.5 часа.



Фото 112. Спуск вдоль реки Каманчай к реке Коксу. 1-долина реки Коксу  
 2 - пер.Аксай(н.к-1А). 3-седловина пер.Дружина(2А) 4- долина к вершине Кичиколь  
 Нарисован путь разведки седловин на реку Аша-Тор







Фото 113. Долина реки Коксу. Нарисован путь к переправе.

Фото 114. Заход в правый приток реки Аксай.








Фото 115. Вид на долины Аксай-Коксу-Каманчай с левой седловины при разведке пер. Дружина. 1 –в.4427м. 2 –пер.Камангай 3-река Каманчай 4-долина реки Коксу 5 – долина правого притока реки Аксай. Нарисован путь подъема на пер.Дружина(2А)

Фото 116. Траверс к седловине пер.Дружина. Стрелочка- начало спуска по контрфорсам








Фото 117. Путь подъема на вершину Кичиколь(4345м.,1Б) . Снято с южной седловины перевала Дружина(2А)

Фото 118. Вид на хребет Ойбала на противоположном берегу реки Коксу








Фото 119. Вид с перевала Дружина(2А) на ледник Аша-Тор. 1 –пер.Тула(2Б) 2 – пик ТК «Меридиан» (2Б), 3 – пер.Прикамье(1Б) 4- вершина Снежная (4819м.)

Фото 120. Выход на гребень к пику Кичиколь(4346м., 1Б)







Фото 121. Начало восхождения по гребню на пик Кичеколь(1Б,4346м.)

Фото 122. Путь на вершину Кичеколь(1Б,4346м.)







Фото 123. Путь на вершину Кичиколь(1Б,4346м.)  
Фото 124. На вершине Кичиколь(1Б,4346м.)

