




2 сентября		Ходовой День 15	
Река Аксай –пер.Дружина(2А,4100м,ск.п\п) – лед.Аша-Тор – пер.Прикамье(1Б,4000м, ск.-ос.) –пер.Тула(2Б,4000м.лд.-ос.) –р.Кашка-Суу			
+0  ясно	+10  ясно	+6  ясно	
15 км	Набор высоты - 600 м;		8 часов 30 мин.

Вышли в 8 утра. Идем на запад, сначала подъеи по осыпному склону градусов 30, набор высоты метров 200. Затем по пологой долине, по мелкой осыпи на широкую седловину перевала Дружина. Дошли за час. Построили тур, одели снаряжение. Хороший вид в обе стороны. Путь вниз идет через контрфорсы. Слева и справа очень камнеопасные склоны, со сбросами скал по 5-10 метров. Все простреливается. Первую веревку закрепили за камень. Дюльфер с верхней страховкой второй веревкой. Затем Еще один дюльфер вправо-вниз, под контрфорс. Это место надежно закрыто от камней карнизом. Вниз на 300 метров уходит крутой сыпчий склон. Оставили две петли, последний спускался по сдвоенной веревке. Как только приходил участник, он сразу начинал движение вниз. Спуск начали вправо-вниз, избегая сброса камней друг на друга. Спуск занял два часа. Собрались внизу на леднике и пошли в направлении перевалов Тула-Прикамье. Пришлось немного спустится вниз, правее в обход конгломератных склонов. Ледник Аша-Тор ровный, без трещин. Крутизна градусов 5. За 45 минут подошли под взлеты перевалов. Для более полного охвата района решили разделить. Тульская связка пойдет по ледовому склону. Пермская часть группы по крутому и крайне камнеопасному кулуару. К перевалам предстоит набрать по высоте 300 метров. Перекусили и полезли наверх. Путь на пер.Прикамье представляет из себя скально-осыпной кулуар. Часто сыплются камни. Надо постоянно наблюдать за склоном. Крутизна до 45 градусов, в местах выхода скал круче. После набора высоты в метров 200 ушли вправо (по ходу) на осыпной контрфорс, там безопаснее. Самой интересное в этом месте рос ревень. Выше и ниже не было. Нарвали на компот. За два часа поднялись на широкую, осыпную седловину. Построили тур. Хороший вид на ледник и перевал Дружина. На юг –отличный вид. Просмотрели пути подъема на вершину Снежная, явно не по зубам. В качестве запасного варианта у нас была вершина напротив высотой 4300 м., очень понравилась. К реке Кашка-Суу ведет осыпной склон до 30 градусов. Поверху на перевал Тула не пройти, выходы скал. Спустились до ручья за 20 минут. Я готовлю чай, а девочки пошли на седловину перевала Тула, проверить как там идут. Перевал Тула с ледника Ашу-Тор представляет из себя крутой ледовый склон, крутизной до 60 градусов. Перепад от бергшрунда метров 250. Определенную трудность из себя представляет обход бергшрунда. До зоны трещин подошли со взаимной страховкой. Затем вправо-вверх (по ходу) в обход бергшрунда. Закрутили 4 ледобура. Затем прямо вверх еще 3 веревки, со страховкой через ледобуры. Выше уже глубокий снег. Страховка через ледоруб. В верхней части начали уходить вправо(по ходу) на каменную осыпь. Но это оказался лед, засыпанный сверху камнями. Около осыпи – натечный лед, страховка через ледобуры. Еще две веревки на осыпь. Вышли на широкую седловину перевала. Вниз ведет простой осыпной склон, слева – ледник. Поднялись за три часа, сбежали за 20 минут. Попили чай и по широкой долине пошли вниз, вдоль ручья в долину Кашка-Суу. Спустились за полтора часа и в широкой травянистой долине поставили лагерь.




Фото 125. Подъем на перевал Дружина(2А) со стороны реки Аксай.

Фото 126. Спуск с пер.Дружина(2А,4100м.) вдоль контрфорса на ледник Аша-Тор





Фото 127. Спуск с пер.Дружина(2А,4100м.). Контрфорс укрывает от камней.

Фото 128. Подъем по леднику Аша-Тор. 1 – перевал тула(2Б) 2- пер.Прикамье(1Б)





Фото 130. Пути подъема на пер.Тула(2Б) и Прикамье(1Б)с лед.Аша-Тор

Фото 131. На седловине перевала Прикамье(1Б). Вид на долину Кашка-Суу. Стрелочкой 1 отмечен пик ТК «Меридиан»(2Б,4330м.,лд.). 2 – вершина Снежная.






Фото 132. На седловине перевала Прикамье(1Б). Нарисован путь подъема на пер.Тула(2Б)




Фото 133. Вид на северо-восток с пер.Прикамье(1Б). 1 –пер.Дружина(2а) 2-пер.Тула(2Б)



Фото 134. Вид на юго-запад с пер.Прикамье(1Б) Стрелочкой отмечен пик ТК «Меридиан» (2Б,4330м.,лд.)




Фото 135. Путь восхождения на пик ТК «Меридиан»(2Б,4330м.,лд.).

Фото 136. Обход бергшрунда при подъеме на пер.Тула(2Б) с лед.Аша-Тор. Первая веревка





Фото 137. Страховка готова. Подъем на пер.Тула(2Б) с лед.Аша-Тор

Фото 138. Подъем на пер.Тула(2Б) с лед.Аша-Тор. Третья веревка, начинается снег.





Фото 139. Страховка на снегу, четвертая веревка. Подъем на пер.Тула(2Б) с лед.Аша-Тор.
Подход к разрушенным скалам.

Фото 140. На седловине пер.Тула(2Б)



Фото 141. Спуск с седловины пер.Тула(2Б) в долину реки Кашка-Суу







Фото 141. Спуск с седловин пер.Прикамье(1Б)-1, пер.Тула(2Б) -2 в долину реки Кашка-Суу
Фото 142. Спуск в долину реки Кашка-Суу. 1 -пер.Прикамье(1Б)



3 сентября	Ходовой День 16	
Река Кашка-Суу – ледник Кашка-Суу –в.ТК «Меридиан(2Б,4340м.лд.п\п) – река Кашка-Суу(3400м.)		
-5  ясно	+5  ясно	-5  ясно гроза
6 км	Набор высоты - 1000 м;	9 часов 00 мин.

Вышли в 7 часов идем на восхождение на красивый пик в верховьях ледника Кашка-Суу. По левому борту ручья, с постоянным набором высоты. Очень крупная осыпь. Чисто под камнями –лед. За час вышли на ледник. Одели кошки, снаряжение, связались. По ровной части ледника пошли под взлет слева(по ходу). Крутизна до 50 градусов, небольшой бергшруд. На перегибе и у берега –лед. Для страховки я закрутил 3 ледобура, первый на передних зубьях. Вторая связка прошла по нашим точкам страховки и сняла буры. Препад метров 150. Затем вдоль гребня направо(по ходу) и по некрутому ледовому склону вверх. Большой осыпной карман. На подъем по леднику затратили 1.5 часа. Саша сходил на разведку влево, по ходу. Крутые «жандармы». Решили подниматься вдоль скал, по снегу, справа (по ходу). Сначала одна веревка до перегиба, до 45 градусов. У перегиба я организовал станцию из трех ледобуров. Юра пошел вверх, закручивая ледобуры, крутизна до 50 градусов, идем вправо-вверх. Я подносил веревки, остальные поднимались на «жумарах». Провесили три веревки и вышли в скальный карман. От него по некрутой скале-гребню я провесил веревку на вершину. На вершине узкий гребень, длиной метров 20. Поднялись от кармана за три часа. Поставили тур, сфотографировались. Во все стороны красивые виды. Много Наметили путь к перевалу Чеп. Спустились за три часа. Юра шел последним с нижней страховкой на передних «зубьях». Я спускался предпоследним и заботливо ему вкручивал ледобуры для страховки. Пришли в 16 часов. Попили чай и сделали ходку вниз по Кашка-Суу, до впадения второго справа ручья. Вечером пришла гроза, грохотало страшно, но ни одной дождинки не упало.



Фото 143. Подъем на вершину ТК «Меридиан» (2Б, 43400 м. льдовая, п/п) с лед. Кашка-Суу

Фото 144. Подъем на вершину ТК «Меридиан», страховка прохождения бергшрунда





Фото 145.Подъем на вершину ТК «Меридиан». Движение по гребню.

Фото 146. Отдых в «кармане». На горизонте – хребет Ойбала.





Фото 147.Подъем на вершину ТК «Меридиан». Обход «жандармов»

Фото 148 Подъем на вершину ТК «Меридиан». Вторая веревка в обход «жандармов»





Фото 148 Подъем на вершину ТК «Меридиан». Вид на юг. 1 – долина ручья пер.Проходной(1А)

Фото 149 Перекус под вершиной ТК «Меридиан». Стрелка- вершинная башня








Фото 150. На вершине ТК «Меридиан»(2Б,4340м., льдовый)

Фото 151. Вид с вершине ТК «Меридиан» на юго-восток. 1-хр.Ойбала, 3-долина Коксу, 2- вершина 4638м.





Фото 152. Вид с вершине ТК «Меридиан» на запад,

4 сентября		Ходовой День 17	
Река Кашка-Суу – пер.Проходной(1А,4000м.ос..п\п) –река Бельяули(3400м.)			
-5  ясно	+5  ясно	+8  ,	дождь, туман
6 км	Набор высоты - 600 м;		4 часа 00 мин.

Вышли в 9 часов. Идем по правому притоку реки Кашка-Суу на перевал в долину реки Бельяули. За 2 часа вышли по узкому руслу ручья в широкую долину. По пути часто встречаются снежники. Перед нами широкая долина с справа (по ходу) видна простая седловина. К ней ведет осыпной склон крутизной до 40 градусов. Мелкая осыпь. За час поднялись на седловину. С нее отлично просматриваются верховья реки Бельяули. Хорошо виден перевал Чеп. Спуск ведет вправо-вниз, крутизна до 30 градусов, мелкая осыпь. Тур, фото, шоколадка и начали спуск. За 40 минут, дугой справа-направо обошли бугор и подошли к руслу ручья. Он бежит в каньоне. Глубина метров 20. Спустились, переправились. К нам сверху пришло большое стадо яков. Они смотрели с изумлением на нас, мы на них. Прошли до чистых боковых ручьев. Пока делали обед пришла сильная гроза, повалил сырой снег пополам с дождем. Решили переждать в палатке. Пережидали до вечера.



Фото 153. Подъем по снежникам от реки Кашка-Суу к пер.Проходной(1А)

Фото 154. Подъем к пер.Проходной(1А,4000м.)






Фото 155. Подъем к седловине пер.Проходной(1А,4000м.)

Фото 156. На седловине пер.Проходной(1А,4000м.)









Фото 157. Спуск с пер. Проходной (1А, 4000 м.) в долину Бельяули. Показано место стоянки 4 сентября и путь на пер. Чеп (1А)

Фото 158. Движение по долине Бельяули на пер. Чеп (1А).





Фото 159. Движение по долине Бельяули в сторону пер.Чеп. Стрелка – пер.Проходной(1А, 4000м.). А гроза уже надвигается !!!

5 сентября		Ходовой День 18	
Река Бельяули(3400м.)–пер.Чеп(1А,4044м.ос..п\п) –река Чеп(3300м.)			
+2  туман	+2  , дождь, туман, мокрый снег	+3  , дождь,туман	
6 км	Набор высоты - 644 м;	4 часа 00 мин.	

Вышли в 9 часов. С утра погода более –менее. В разрывах тумана виден перевал Чеп.Идем вдоль левого берега ручья, бегущего с ледника Чеп. Подсекли тропу. За две ходки вышли на седловину перевала Чеп. По тропе вышли выше 100 метров и правее (по ходу), начинается дождь. Сильный ветер. Широкая седловина, тура нет. Видны следы яков, лошадей и прочей скотины. По широким осыпным полкам начали спуск в долину реки Чеп. После 20 минут хода остановились на отсидку, вообще сырой снег, туман и ветер сбивает с ног. Через 20 минут снова пошли вниз. Троп много, часть из них ведет на склоны и выводит на конгломерат. Переходим с берега на берег. За две длинные ходки дошли до резкого падения долины. Тропа идет серпантинами по левому берегу. Сильный

ветер, туман, дождь. Идем насквозь сырые. Затем долина поворачивает вправо. Слева впадает большой ручей – это наш заявленный маршрут через перевал на реку Узункол. В это время чуть «раздернуло». Успели даже сфотографировать. К 13 часам спустились ниже впадения левого ручья на метров 100. Долина пошире, леса нет. На левобережной террасе находим широкое место. Дождь льет без перерыва, туман. Все дрожим от холода и сырости. Решили разбить бивуак и ждать погоду.

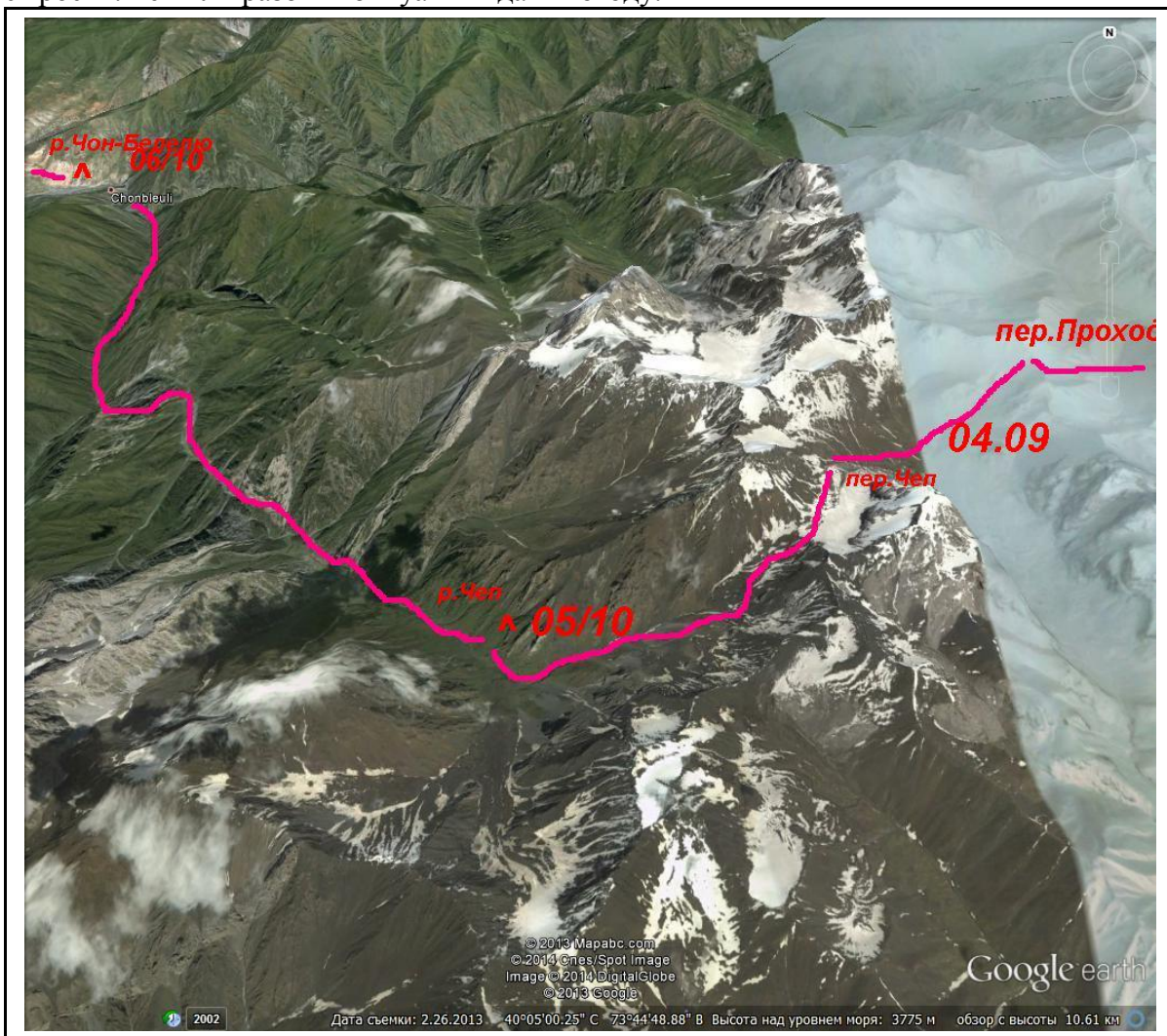


Рисунок 7. Карта К-43-136. Р.Белаули –пер.Проходной(1а,4000м) -пер.Чеп(1А) –р.Чеп



Фото 160. Подход к седловине -пер.Чеп(1А,4044м)

Фото 161. Спуск седловине перевала Чеп(1А,4044м) к реке Чеп.








Фото 162. Спуск вдоль правого притока реки Чеп с перевала Чеп(1А,4044м) к реке Чеп. Слева просматривается перевал на реку Узункол.

Фото 162. Спуск вдоль реки Чеп. Льет дождь. Стрелка –место стоянки.



6 сентября		Ходовой День 19	
Река Чеп(3300м.) –река Чонг-Белелю (2100м.)			
+2  туман	+15  ясно	+15  ясно	
20 км	Потеря высоты -1200 м;		5 часов 00 мин.

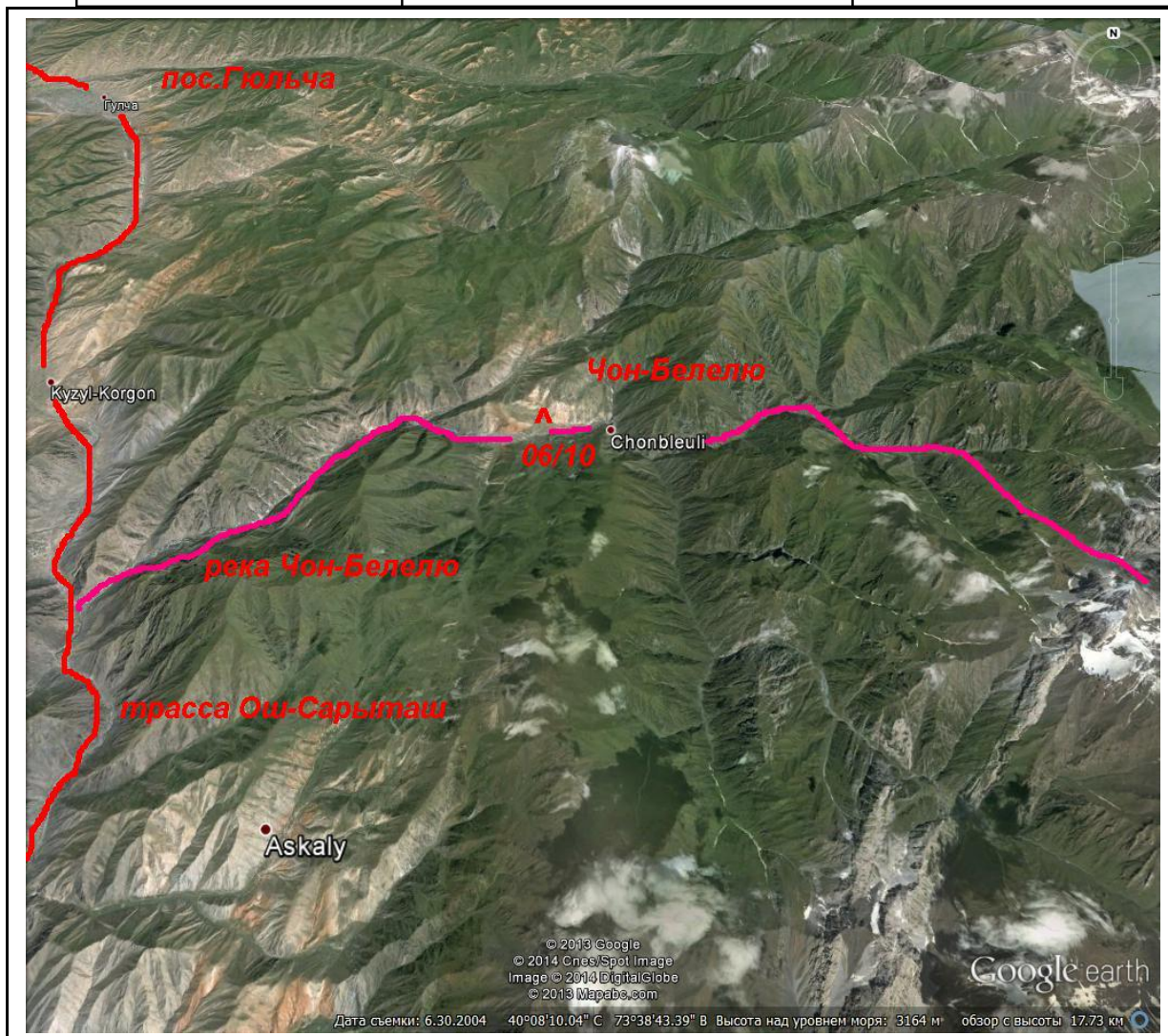


Рисунок 8. Карта К-43-136. Р.Чеп –река Чон-Белелю –река Гюльча

Вышли в 9 часов. С утра погода плохая. Легкий дождь, туман. Решили выходить по запасному варианту по реке Чеп и далее Чон-Белелю. Идем вдоль левого берега реки Чеп. Сырая тропа, мокрые камни. Делаем две ходки вниз и кругом- лесистые горы. Погода резко улучшается, прямо с каждым шагом вниз, а сзади на хребтах висят дождевые облака. Еще две ходки и начинают попадаться заброшенные стойбища. Хотя кругом уже пасутся коровы и лошади. Хорошая тропа идет вдоль правого берега, затем по мосту идет на левый и снова на правый. Идем в каньоне, вокруг на много сотен метров вверх вздымаются скалы. Еще две хорошие часовые ходки и устраиваем обед у впадения левого ручья Бугу-Джалюу. На дрова идет арча. Здесь сухо. Видимо непогода только в горах.

После двух часов отдыха пошли вниз по тропе. Начали попадаться конные киргизы. По русски говорят только пожилые. Молодые отмалчиваются, едут с отсутствующим видом мимо. После двух ходок подошли в впадение реки Чеп в Эркец. Это уже мощная река, вверх идет хорошая тропа. Еще ходка и долина начинает расширяться. Недалеко от пос. Чонг-Белелю встали на ночлег. Кругом много облепихи.



Фото 163. Спуск вдоль реки Чеп. Кругом скальные отвесы

Фото 164. Летовки киргизов на реке Чеп.





Фото 165. Тропа вдоль реки Чеп

Фото 166. По тропе вдоль реки Чеп.








Фото 167. Вдоль реки Чонг-Белелю появляются пирамидальные тополя

Фото 168. Отдых в долине Чонг-Белелю



7 сентября	Ходовой День 20	
Река Чонг-Белелю (2100м.) –река Гюльча(1900м)		
+15  ясно	+20  ясно	+15  ясно
15 км	<i>Потеря высоты -200 м;</i>	<i>3 часов 30 мин.</i>

Вышли в 6 утра, что бы по «холодку» добежать до трассы Сарыташ –Ош. Кишлак Чонг-Белелю небольшой, домов 20. Дальше идет грунтовая дорога, по правому берегу. Хороший мост. Идем быстро, кругом красивые красные скалы. Где-то за 5 км до выхода на трассу Сарыташ-Ош появляется асфальт. У реки стоят какие-то дома, похожие на турбазу. В 10 часов вышли на трассу. По ней идут легковые машины, грузовые, много бензовозов. С утра идут микроавтобусы до поселка Гюльча и города Ош. Нас быстренко поместили в автобус и за два часа мы приехали в Ош. Сразу поехали на базу к Именжону, закупить свежие продукты, хлеб и т.д. Вечером ели приготовленный хозяином плов.



Фото 169. Красные скалы на реке Чонг-Белелю

Контактные данные: фирма GreenTravel, Ош, адрес: ул. Бокомбаева 51

тел.: +996 (3222) 4-47-36

моб.: +996 (551) 27-65-57

+996 (773) 27-65-57

E-mail: imenjon@mail.ru

контактное лицо: Именджон Махмудов.



Фото 170. Поселок Чонг-Белелю

Фото 171. Последние шаги вдоль реки Чонг-Белелю. Белое пятно – остановка рейсовых микроавтобусов трассы Сарыташ –Гюльча-Ош.

