Центральная секция туризма МАИ

ОТЧЕТ О ГОРНОМ ПОХОДЕ 2-й к.с. ПО ВЫСОКОМУ АЛАЮ, СОВЕРШЕННОМ с 23.07 по 05.08.2021.

МАРШРУТ:

г. Ош – р. Коксу – р. Бегичи – пер. Бегичи (3836, 1А) – р. Текилик – пер. Кымыздыкты перемётный (4500, 1Б) – р. Коксу – пер. Конгур (4610, 1Б) – р. Джилису – р. Янгидабан – р. Гаумыш – пер. Гаумыш (4053, 1А) – р. Алауддин – пер. Рута (4100, 1Б) – р. Гавиан – г. Айдаркен

Маршрутная книжка: 1/3-216.

Руководитель группы – Карпова Алина Андреевна.

Web-версия отчёта загружена по адресу: http://static.turclubmai.ru/papers/2496

Оглавление

1. СПРАВОЧНЫЕ ДАННЫЕ О ПОХОДЕ....3
1.1 Паспорт маршрута....3
1.2 Состав команды....3
1.3 Список пройденных перевалов....3
1.4 Маршрут в kml-файле для просмотра программой Google Earth....3
1.5 Карта с нанесённым на неё маршрутом....4
1.6 Календарный график движения....6
1.7 Соответствие заявленного и пройденного маршрута....7
1.8 Элементы новизны в маршруте....7
2. ОПИСАНИЕ МАРШРУТА....8
2.1 Режим дня в походе, походное время....8
2.2 Заезд к маршруту....8
2.3 Перевал Бегичи (3836, 1А)....10
2.4 Долина реки Текелик....15
2.5 Перевал Кымыздыкты переметный (4500, 1Б)....20
2.6 Переправа через Коксу....26
2.7 Перевал Конгур (4610, 1Б)....27
2.8 Долины рек Джилису, Янгидабан и Гаумыш....34
2.9 Пер. Гаумыш (4053, 1А)....42
2.10 Пер. Рута (4100, 1Б)....44
2.11 Финиш, переезд в Ош....48
3. ЗАПИСКИ С ПЕРЕВАЛОВ....49
4. ССЫЛКИ....50

1. СПРАВОЧНЫЕ ДАННЫЕ О ПОХОДЕ

1.1 Паспорт маршрута

Район путешествия	Высокий Алай
Вид туризма	Горный
Спортивная организация	Центральная секция туризма МАИ
Категория сложности	Вторая
Руководитель	Карпова Алина Андреевна
Выпускающая МКК	МКК ФСТ-ОТМ
Маршрутная книжка	1/3-216
Сроки активной части похода	23.07 – 05.08.2021
Длина маршрута	137.16км
Суммарный набор высоты	5752м
Максимальная высота	4610м

1.2 Состав команды

№	ФИО	ДР	Место работы(учёбы)
1	Карпова Алина Андреевна	05.08.1998	МАИ, студент 6О-406Б
2	Буевич Павел Игоревич	28.12.2000	МАИ, студент 3О-307Б
3	Виноградова Анастасия Евгеньевна	12.04.2000	МАИ, студент 3О-310Б
4	Иванов Иван Григорьевич	28.04.2000	МАИ, студент
5	Мингалёва Екатерина Игоревна	22.07.2001	МАИ, студент 6О-205Б
6	Плешков Василий Дмитриевич	01.10.2001	МАИ, студент 1О-201С
7	Проскурин Андрей Кириллович	29.10.1998	МАИ, студент НИО-101
8	Рябов Илья Сергеевич	26.04.1990	АО «ГИС»
9	Татаровский Дмитрий Игоревич	16.11.2000	Временно не работает

1.3 Список пройденных перевалов

№	Название	Высота	к.с.	Примечание
1	Бегичи	3836	1А	
2	Кымыздыкты перемётный	4500	1Б	
3	Конгур	4610	1Б	
4	Гаумыш	4053	1А	
5	Рута	4100	1Б	«Забытый» перевал

1.4 Маршрут в kml-файле для просмотра программой Google Earth

загружен по адресу http://static.turclubmai.ru/papers/2496/2021_Alay_result.kml

1.5 Карта с нанесённым на неё маршрутом

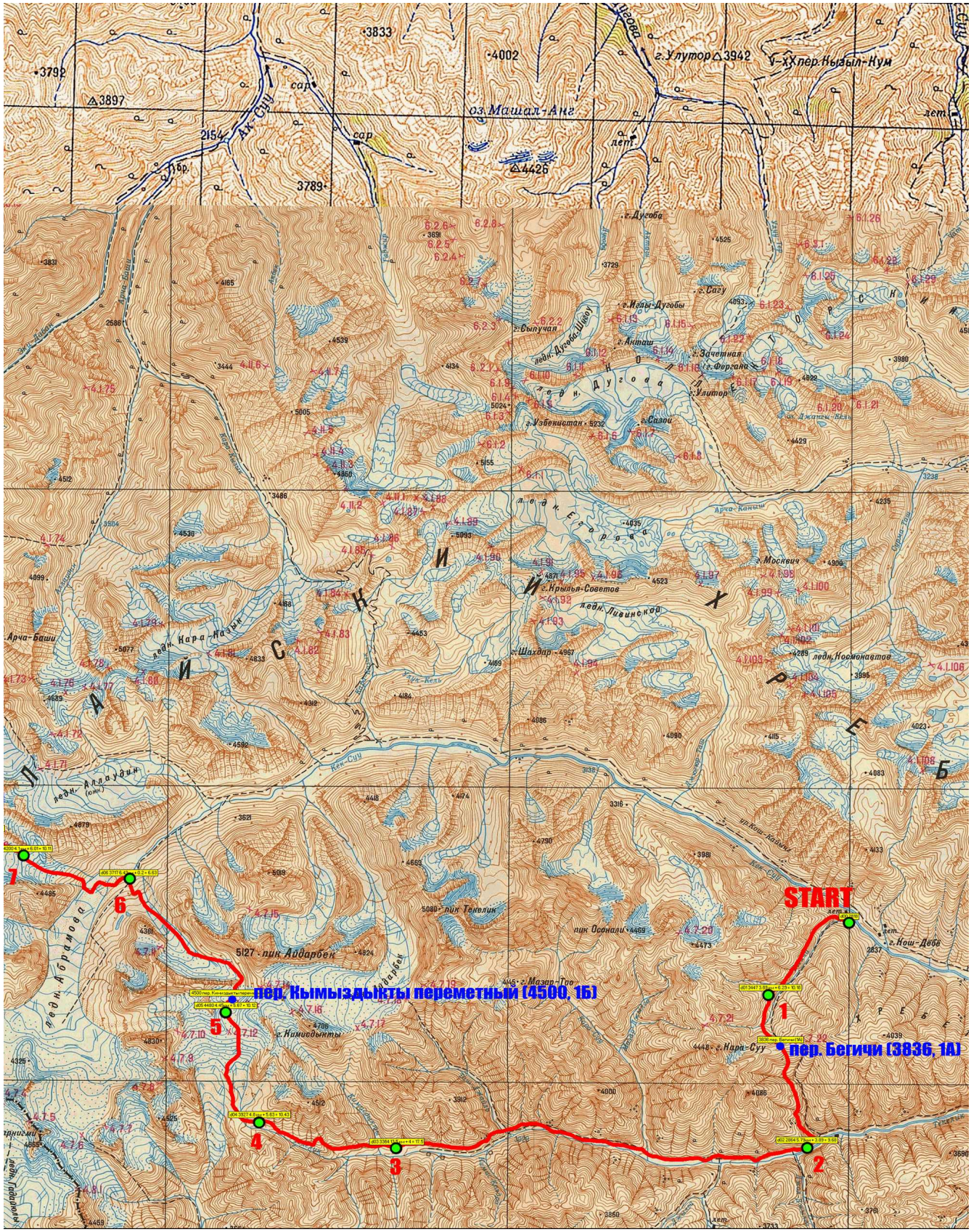

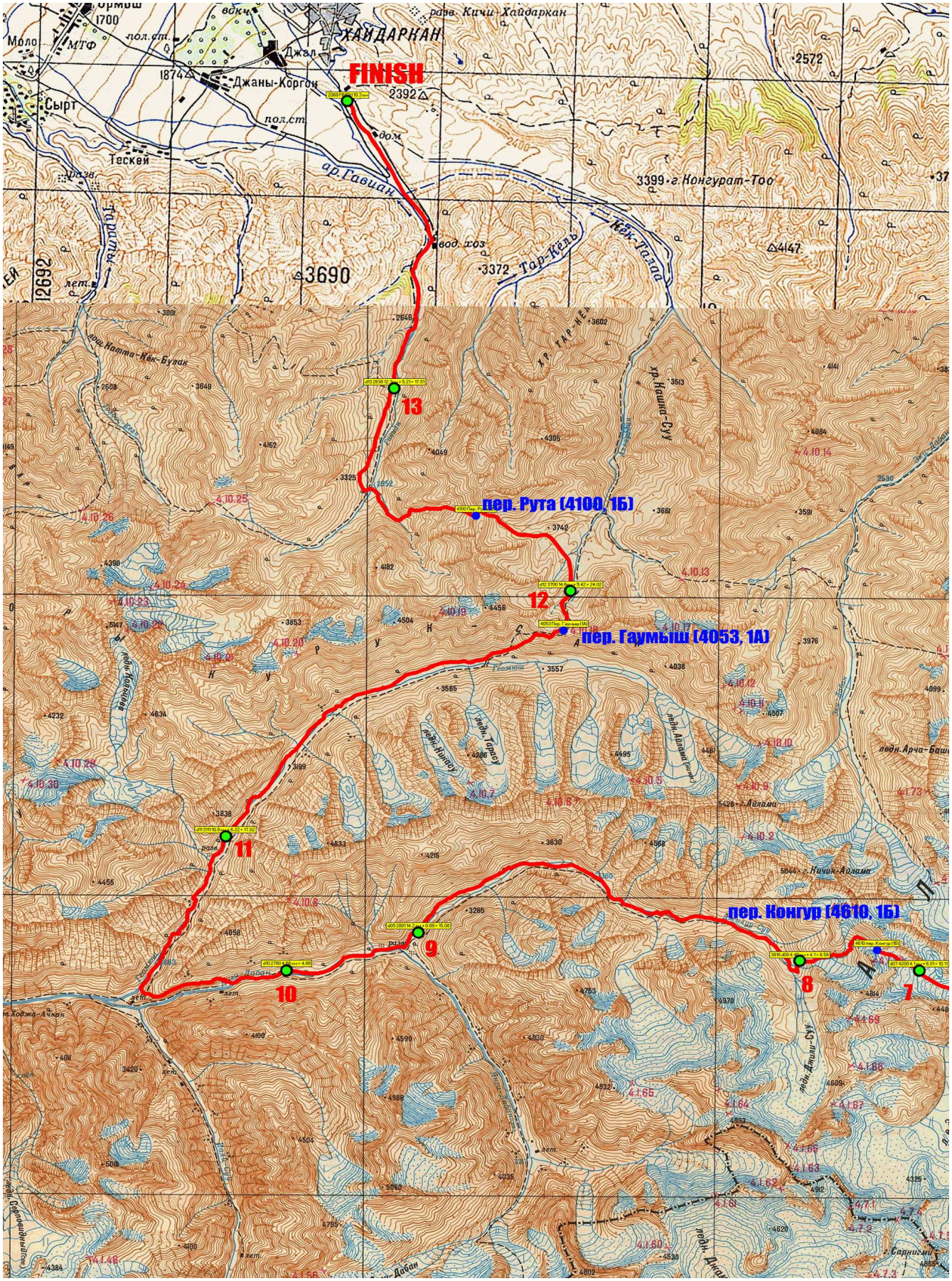
FINISH
ХАЙДАРКАН
Джаны-Коргон
Сырт
Тескей
г. Конгурат-Тоо
Тар-Кёль
Кёк-Талаа
3690
13
пер. Рута (4100, 1Б)
12
пер. Гаумыш (4053, 1А)
11
пер. Конгур (4610, 1Б)
9
10
8
7

1.6 Календарный график движения

Примечание: В столбце **"H"** прописана положительная вариация высоты за день (сумма всех наборов). В столбце **"Lz"** прописан пройденный (согласно карте) путь в зачет. В столбце **"L"** прописан фактически пройденный путь. В столбце **"L эфф."** прописан эффективный путь **L эфф. = L + 10 * H** (для оценки трудоемкости).

Дата	N	Наименование участка пути	Перепады высоты	Высота ночёвки	H[m]	Lz	L	L эфф.
21.07		Вылет из Домодедово в 20.35 в г. Ош	-	-	-	-	-	-
22.07		г. Ош – трансфер в горы в долину р. Коксу	0	2818	0	0	0	0
23.07	1	п.т – р. Бегичи	2818 – 3447	3447	629	3,89	3,89	10,18
24.07	2	п.т – пер. Бегичи (3836, 1А) – р. Текелик	3447 – 3836 – 2864	2864	389	5,79	5,79	9,68
25.07	3	п.т – поляна у р. Кымыздыкты южн.	2864 – 3264	3264	400	13,5	13,5	17,5
26.07	4	п.т – истоки р. Текелик	3264 – 3927	3927	563	4,8	4,8	10,43
27.07	5	п.т – лед. Кымыздыкты	3927 – 4480	4480	567	4,45	4,45	10.12
28.07	6	п.т – пер. Кымыздыкты перемётный (4500 м, 1Б) –	4480 – 4500 – 3717	3717	20	6,43	6,43	6.63
29.07	7	п.т – р. Коксу – вост. склон пер. Конгур	3717 – 3599 – 4200	4200	601	4,1	4,1	10.11
30.07	8	п.т – пер. Конгур (4610, 1Б) – р. Джилису	4200 – 4610 – 3818	3818	410	4,48	4,48	8,58
31.07	9	п.т – источники Джилису	3818 – 3787 – 3975 – 2881	2881	88	14,2	14,2	15,08
01.08	10	п.т – р. Янгидабан	2881 – 2780	2780	0	4,66	4,66	4.66
02.08	11	п.т – р. Гаумыш	2780 – 2630 – 2674 – 2533 – 3111	3111	622	10,8	10,8	17,02
03.08	12	п.т – пер. Гаумыш (4053, 1А) – р. Аллаудин	3111 – 4053 – 3700	3700	942	14,6	14,6	24,02
04.08	13	п.т. – пер. Рута (4100, 1Б) – р. Гавиан	3700 – 3645 – 3786 – 3750 – 4100 – 2990 – 3020 – 2638	2638	521	12,3	12,3	17,51
05.08	14	п.т. – г. Айдаркен, переезд в г. Ош	2638 – 2068	-	0	10,3	10,3	10,3

06.08		Отдых в Оше	-	-	-	-	-	-
07.08		Отдых в Оше	-	-	-	-	-	-
08.08		Вылет из Оша в 7.45, посадка в Домодедово в 9.20	-	-	-	-	-	-
		ВСЕГО:		3403.21	5752	114.3	114.3	171.82

Длина маршрута = 114,3 км * 1.2 = **137,16 км.**

1.7 Соответствие заявленного и пройденного маршрута

Пройденный маршрут соответствует заявленному. Исключение – радиальные выходы. От них мы отказались.

1.8 Элементы новизны в маршруте.

В заявленном маршруте фигурировало первопрохождение перевала 4105м, 1А. Однако на седловине был обнаружен тур с запиской. Из записки выяснилось, что это перевал Рута(4100м, 1Б).

2. ОПИСАНИЕ МАРШРУТА

2.1 Режим дня в походе, походное время

В следующей таблице приведены данные по восходу и закату Солнца в г. Ош 23 июля.

	Ошское время
Восход	5 час. 58 мин.
Закат	20 час. 32 мин

Подъем дежурного у нас осуществлялся в 5 час. 00 мин., то есть, за 58 мин. до восхода Солнца, но иногда, по необходимости, в 4.30. Подъем группы происходил примерно через час после подъёма дежурного. Группа выходила на маршрут в диапазоне от 7 час. 30 мин. до 8 час.

Обычно 45-минутные переходы чередовались привалами, длительностью 15 минут. После первых трёх переходов следовал более длительный привал с перекусом. Еще через два перехода группа останавливалась на двухчасовой обед. После обеда мы успевали пройти до ночевки еще 2-3 перехода. Однако несколько дней в походе мы шли без остановки на обед. В такие дни мы останавливались на ночевку пораньше.

2.2 Заезд к маршруту

21.07.2021 мы стартовали из аэропорта Домодедово в 20 часов 35 минут. В авиакомпании S7 кроме 10 кг в ручной клади, которая по габаритам не должна превышать 20x40x55 см, разрешается бесплатный провоз единственного места багажа, весом не более 23 кг. Если имеется перегруз, то необходимо формировать второе место багажа.

Фото 1. С группой Антона Коробовцева перед вылетом.

Чтобы не терять день в Оше мы решили привезти из Москвы все продукты питания. В Оше планировалось купить только бензин.
22.07.2021 в ошском аэропорту нас встретили представители компании «Горы Азии». Водителем микроавтобуса был Карим. Мы заехали к Соне в гостевой дом и оставили там лишние «городские вещи». Потом закупились водой и арбузами и на автозаправке залили бензин в лавсановые бутылки.
Бензин нам продавали в имеющуюся у нас канистру для топлива. И уже из этой канистры мы разливали бензин по лавсановым бутылкам.
Итак, все дела сделаны, и мы отправились в горы. За Дароот-Коргоном мы свернули с шоссе направо на грунтовую дорогу в долину р. Коксу.
Китайский рудник в долине р. Коксу вновь возобновил работу, было видно, что за дорогой следили. В результате, мы без особых проблем доехали до запланированного места – к устью притока Коксу, реке Бегичи.
Координаты лагеря: N 39° 39.037' E 71° 50.811' H 2818.

Фото 2. Первая ночёвка.

2.3 Перевал Бегичи (3836, 1А).

Перевал Бегичи(3836, 1А) расположен в хребте Текелик. Соединяет долины рек Бегичи(с севера) и Текелик(с юга). Координаты перевала: N 39.615120, E 71.821990 H 3836.

Фото 3. Северный склон перевала Бегичи.

Утром **23.07.2021** мы выдвинулись к пер. Бегичи из долины р. Коксу. От места стоянки выходим на основную тропу, ведущую вверх по долине, а затем сворачиваем с неё в сторону входа в ущелье, оставляя ручей слева по ходу. У скального прижима перебродили реку и пошли от неё справа по ходу, а затем, перед скальными выходами уже на правом берегу, обратно на левый. Далее проявляется нормальная, чётко различимая тропа. Лагерем встали у ручья в месте, где долина выполаживается и начинаются горные пастбища. Координаты лагеря: N 39° 37.787' E 71° 49.095' H 3447.

Фото 4. Начало подъёма по ущелью ручья Бегичи.

Фото 5. Скальные прижимы.

Фото 6. Стоянка. К перевалу – налево.

Утром **24.07.2021** мы продолжили движение на перевал. Выходим на тропу и поднимаемся на холм. С холма хорошо проглядывается путь подъёма к перевалу по поросшему чахлой травкой осыпному склону справа по ходу от ложбины.

Фото 7. На тропе.

На выходе из ложбины обнаруживаем еле видные остатки тропы. Впереди слева открывается седловина перевала, путь к которой идёт по ровному осыпному склону.

Фото 8. Подъём на перевал.

Фото 9. На перевале Бегичи.

Фото 10. Вид с перевала Бегичи на юг.

Спуск проходит по кулуару, заполненному мелкодисперсным осыпным материалом. Кулуар выводит в широкую ветвь ущелья, ведущего к реке Текелик. Дно его заполнено несколько более крупными камнями и поросло редкими кустиками цветущих травянистых растений. Недалеко от остаточного снежника мы остановились на обед. Пришлось топить снег. На протяжении практически всего дня ручьи нам не встречались.

Фото 11. Обед.

После обеда продолжаем спуск в долину Текелик. Натыкаемся на слабо различимые следы заброшенной тропы на правом борту ущелья, которые вскоре пропадают, чтобы проявиться ниже, но уже на левом борту. На подходе к крупному боковому логу справа по ходу все следы снова пропадают среди каменных россыпей, поросших высокой кустистой травой, и только метров за пятьсот до выхода к реке мы оказываемся на достаточно хорошо сохранившейся тропе, идущей у подножия правого борта. На выходе из ущелья – родничок, рядом можно (при большом желании) поставить палатки, однако мы предпочитаем пройти немного дальше из-за обилия коров в этом месте. Лагерем встали на первой удобной полянке, пройдя по итогу ещё 350м. Координаты лагеря: N 39° 35.146' E 71° 49.843' H 2864

2.4 Долина реки Текелик

Утром **25.07.2021** продолжили движение на запад. Следующие два дня мы шли по долине, акклиматизируясь тем самым перед перевалом Кымыздыкты переметный.

Фото 12. Снежно-каменный мост через Текелик выше ущелья Кара-Суу.

Фото 13. Угощаемся домашним айраном.

Вскоре после естественного моста мы вышли к кошу, хозяева которого угостили нас айраном. По их словам, мы первые туристы за долгое время, которые им повстречались.
По долине идётся быстро, тропа хорошо хоженая. У реки Таш-Джайлоо встаём на обед.

Фото 14. Обед. Спасаемся от жары периодически окунаясь в запруду реки Таш-Джайлоо.

На ночёвку встали немного не доходя до реки Кымыздыкты. Координаты лагеря: N 39° 35.091' E 71° 40.982' H 3364.
Утром **26.07.2021** выход был отложен. У Паши вечером поднялась температура. К утру она немного спала, но усталость сохранялась. После завтрака было принято решение отдыхать и следить за самочувствием товарища. К 10 часам утра Паша почувствовал себя лучше, температура спала и мы продолжили движение по долине.

Фото 15. Бродим Кымыздыкты.

Фото 16. У ручья, расположенного выше теснины, встаём на обед.

Фото 17. Выше водопада. Долина реки Текелик, вид на восток.

Выше теснины река течёт ровным потоком, разливаясь по галечнику. Проходим мимо водопада на правом берегу, метров через 400 выше которого уже и сам Текелик стекает каскадами по скальному основанию долины и начинаются поросшие травой старые морены. Пройдя по ним до приятного места, встаём на ночёвку у ручья.

Координаты лагеря: N 39° 35.564' E 71° 38.015' H 3927.

Фото 18. Стоянка четвёртого дня.

2.5 Перевал Кымыздыкты переметный (4500, 1Б)

Перевал Кимиздыкты переметный (4500, 1Б) расположен в хребте Текелик, который разделяет бассейны рек Текелик (на юге) и Коксу (на севере). Перевал ориентирован с юга на север и соединяет ледник N9 (на юге) с ледником N36 (на севере), см. Каталог ледников [4]. На узбекской туристской карте перевал Кимиздыкты переметный обозначен значительно южнее своего истинного положения. Координаты перевала: N 39° 37.675' E 71° 37.45' H 4500.



Фото 19. Путь на перевал.

Утром **27.07.2021** мы вышли в сторону перевала. На небе были облака, на горизонте лёгкая дымка. Обозреть знаменитые вершины Северного Памира не удалось.

Фото 20. Проходим брод. Из-за скользких камней и интенсивного потока достали верёвку.

Путь на перевал с юга проходит сначала по заснеженным осыпям, а потом по пологому леднику. У границы ледника перекусили и связались.



Фото 21. На повороте ледника, когда до перевала осталось менее километра, мы уклонились по ходу влево, к центру ледника. Движение вдоль скал потребовало бы спуска в глубокую мульду.

На перевал вышли в два часа дня. Снег раскис, идти его на спуск стало нецелесообразно. Встали на ночёвку практически на самом перевале. Координаты лагеря: N 39° 37.458' E 71° 37.308' H 4480.

Фото 22. Утренние сборы.

Утром **28.09.2021** продолжили прохождение перевала. Спуск с перевала на север идет сначала в сторону перевала Айдарбек, см. фото 24. Это позволяет по дуге обойти сложный ледопад ледника N36 вблизи его левого борта. У нас был выбор: идти по желобу вдоль скал правого борта или ближе к центру, а именно, посередине между упомянутым желобом и ледопадом. Мы выбрали второй путь. Он показался нам более простым.

Фото 23. Группа на перевале.



Фото 24. Спуск. Перевал Айдарбек.

Фото 25-26. Идём по закрытому леднику, изрезанному трещинами.

Фото 27. Ледопад.

Ниже ледопада мы спустились на песчаные морены вблизи правого борта ледника. Далее ледник был открыт, значительных трещин не предвиделось. Поэтому на морене мы сняли обвязки и убрали веревки.

Фото 28. С открытого ледника мы взяли курс на морену левого борта.

Фото 29. Озеро, у которого мы обедали.

Через два перехода после движения по морене встали на обед у озера. После обеда мы шли ещё два перехода. Вечерело, поэтому до плановой ночёвки у р. Коксу идти не было смысла. Лагерем встали у ручья в точке N 39° 39.766' E 71° 35.240' H 3717.

Фото 30. Лагерь шестого дня.

2.6 Переправа через Коксу

Утром **29.07.2021** мы продолжили путь в сторону перевала Конгур. За переход подошли к реке Коксу. Путь через реку мы проложили наискосок к направлению течения. В этом случае снимаются трудности с преодолением поперечного течения, и вода, как бы, помогает и подталкивает ноги сзади. Так обеспечивается значительно большая устойчивость переправляющихся.

Фото 31. Проходим переправу.

Фото 32. После брода. Вид в сторону ледника Абрамова.

2.7 Перевал Конгур (4610, 1Б)

Перевал расположен в водоразделе Алайского хребта, ориентирован с востока на запад и соединяет долину реки Коксу (на востоке) и долину реки Джилису (на западе). Координаты перевала: N 39° 40.529' E 71° 32.086' H 4610.

Фото 33. Восточный склон перевала Конгур.

Мы начали подъем от точки N 39° 39.714' E 71° 34.434' H 3615 на левом берегу Коксу. Поднимались по сухому распадку между двумя моренными грядами, ограниченными с обеих сторон ручьями, см. фото 33.
Когда началось выполаживание, свернули по ходу налево и обошли, тем самым, высокие моренные холмы. Затем вдоль ручья поднялись к леднику, который стекает с перевала Конгур и встали лагерем в точке N 39° 40.177' E 71° 32.961' H 4200 ниже его языка.

Фото 34. Лагерь под перевалом Конгур.

Фото 35. Фото из отчёта [2]. За три года ледник заметно стаял.

Утром **30.07.2021** собрали лагерь, надели страховочные системы и вышли. На леднике надели кошки и связались. Из-за то и дело сгущавшегося тумана вышли поздно, в 8:30 утра.

Фото 36. Идём на перевал.

После поворота по ходу направо начинается подъем из ложбины орографически правого борта ледника на его плато. Здесь попадаются опасные трещины.

Фото 37. При подъёме на перевал на нас то и дело опускался туман и начинал сыпать снег. Приходилось несколько раз останавливаться и пережидать непогоду.

Путь по плато ледника приводит к перевальному взлёту. Взлёт представляет собой заснеженное ледовое ребро, в верхней части переходящее в склон, см. фото 38. Перепад высоты чуть менее 100 м. Перевальный взлёт преодолели в связках одновременно.

Фото 38. Перевальный взлёт восточного склона пер. Конгур.

Фото 39. На перевале.

Некрутой спуск с перевала Конгур производится по дуге вдоль осыпей правого борта лежащей к западу от перевала висячей долины. Сначала шли по снегу, потом вышли на осыпь.

Фото 40-41. Спускаемся с перевала.

Лагерем встали на орографически правом берегу реки. Координаты лагеря: N 39° 40.326' E 71° 30.460' H 3818.
Фото 42-45 заимствованы из отчётов [1] и [2].

Фото 42. Некрутой спуск с перевала Конгур производится по дуге вдоль осыпей правого борта лежащей к западу от перевала висячей долины. Сначала шли по снегу, потом вышли на осыпи.



Фото 43. Ручей, вдоль которого мы спускались по осыпям, уходил в каньон левого кармана концевой морены. Правый карман также превращался в каньон. Наипростейший спуск в долину реки Джилису проходит по центру, по скально-осыпному валу между этими каньонами, см., также, фото 43.



Фото 44. Место брода через Джилису (там, где река разливается на несколько рукавов).



Фото 45. Вот так выглядит этот вал и два окаймляющих его каньона из долины реки Джилису.

2.8 Долины рек Джилису, Янгидабан и Гаумыш

Утром **31.07.2021** перебродили через Джилису. Ночь была ясной, стоял лёгкий мороз, поэтому берега были покрыты тонкой корочкой льда. Брод через многочисленные рукава р. Джилису оказался несложным, веревку не доставали.
На повороте реки с северо-западного на западное направление река уходит в теснину с крутыми осыпными бортами. Не доходя до этого места следует подняться по осыпям левого борта долины до высоты примерно 3850-3875 м. Тем самым, обеспечивается обход теснины по пологим осыпям. Одна из точек в начале этого обхода имеет координаты: N 39° 40.710' E 71° 29.610' H 3870. А в точке N 39° 40.832' E 71° 29.316' H 3870 на осыпях становится заметной торная коровья тропа.

Фото 46. Вот этот каньон. Справа родники. Фото из отчёта [1].

Фото 47. За каньоном долина расширяется до ущелья.

Фото 48. С появлением арчи ущелье Джилису становится еще живописнее.

Фото 49. Последние 100м пути дались с трудом. Не так давно здесь сошла сель. Приходилось рыть ступени, чтобы пройти.

Горячие источники в долине реки Джилису очень популярны среди жителей Баткенской области и особенно Айдаркена. Ежедневно по тропе Айдаркен-Гаумыш-Джилису в обе стороны движутся караваны. Один такой караван обычно включает 3-4 осла, которые служат для заброски 3-4 отдыхающих. Всего на источниках оборудовано 5 ванн. Две из них прикрыты ветками арчи и еще три находятся внутри каменных домиков.
Пройдя чуть более 4-х км, мы обнаружили ручей с чистой водой. Это последний чистый ручей в долине Янгидабана.
На ночёвку встали на галечной поляне близ источников. Координаты лагеря: N 39° 40.838' E 71° 22.492' H 2881.

Фото 50-55 взяты из отчёта [2].

Фото 50. Источники Джилису.

Фото 51. Первая ванна (если считать с верха ущелья) - помывочная, она накрыта сверху шатром из сучьев арчи. Это радоновый источник с большим течением и сравнительно не горячей водой. Температура воды здесь около 40 градусов. Отдыхающие отмываются в этой ванне от дорожной грязи, прежде чем залезть в другие ванны.

Фото 52. Вторая ванна тоже радоновая, но чуть более горячая. Она особенно популярна у женщин, так как помогает от «женских болезней». Эта ванна тоже имеет «крышу» из веток арчи.

Фото 53. Третья ванна находится в каменном домике. Это очень горячая серная ванна с температурой воды более 55 градусов.

Фото 54. Третья ванна изнутри.

Фото 55. Четвертая - серная и самая горячая ванна. Говорят, что температурой воды в ней достигает 60 градусов. И, наконец, пятая ванна, самая популярная, «от нервов».

Днём **01.08.2021** продолжили путь вниз по долине реки Янгидабан. Спустя 3 перехода после выхода пришлось встать на ночёвку. Набежали тучи, начало капать и мы услышали гром. Дальше встать лагерем негде до поляны у слияния трёх рек. Координаты лагеря: N 39° 40.156' E 71° 19.693' H 2780.

Фото 56. Вниз по долине Янгидабана.

После поворота, см. фото 56, тропа поднимается на маленький перевал (2674) в междуречье Янгидабана и Гаумыша, после чего спускается в ущелье реки Гаумыш. Далее тропа круто набирает высоту по левому берегу р. Гаумыш.

Фото 57. Слияние трёх рек(Илису, Янгидабан и Гаумыш).

В 120 метрах выше точки спуска тропы в ущелье реки Гаумыш имеется горячая серная ванна. Температура воды здесь около 45 градусов. Рядом ручей с чистой питьевой водой, здесь возможна установка лагеря. Координаты источника: N 39° 39.912' E 71° 16.682' H 2533.

В ущелье Гаумыш на участке от серного источника (2533) до поляны (3053) невозможно разбить лагерь. Для подъёма на этом участке требуется около 4-х переходов. Это следует учитывать при планировании туристских маршрутов.
К вечеру мы дошли до поляны у коша и встали на ночлег. Координаты лагеря: N 39° 42.443' E 71° 18.444' H 3111.

Фото 58. Лагерь у р. Гаумыш.

2.9 Пер. Гаумыш (4053, 1А)

Перевал Гаумыш (4053, 1А) находится в хребте Куруксай, ориентирован с юга на север и соединяет долину р. Гаумыш (на юге) с долиной р. Алаудин (на севере). Координаты перевала: 39° 45.995'С 71° 25.59'В . Через перевал проходит популярный среди жителей Баткенской области путь из Айдаркена к горячим источникам.

Фото 59. На перевале.

Утром **03.08.2021** мы собрали лагерь, через два перехода перешли по мосту на правый берег р. Гаумыш и продолжили свой путь вдоль р. Гаумыш. Через 2,5 км на высоте 3425 м тропа отклоняется от реки, и начинается затяжной подъём на перевал. Через 800 метров в точке 3564 с координатами N 39° 45.68' E 71° 24.44' тропа выходит к чистому ручью. Здесь она раздваивается. Нижняя (основная) тропа продолжает траверс южных склонов хребта Куруксай, верхняя тропа круто поднимается вдоль ручья до высоты 3850 м после чего траверсом выходит на перевал Гаумыш. Мы пошли по нижней тропе. Лагерем встали у первой воды в точке N 39° 46.668' E 71° 25.745' H 3700.

Фото 60. По пути нас пригласили в кош отведать лепёшки с каймаком и айран.

Фото 61. За 600м до перевала погода резко испортилась.

2.10 Пер. Рута (4100, 1Б)

Перевал Рута(4100,1Б) находится в северном отроге хребта Куруксай, которыйотходит от вершины 4456 и разделяет долины рек Алауддин(на востоке) и Говиан(на западе). Координаты перевала: N 39° 47.960' E 71° 23.780' H 4100. Этого перевала не было ни в одном классификаторе и перечне, планировалось его первопрохождение. Однако, на перевале был найден тур с запиской.



Фото 62. Перевал Рута.На пути к перевалу мы долго не могли понять какая из трёх седловин наша. Подойдя в цирк трёх перевалов, выяснилось, что центральная.

Утром **04.08.2021** вышли в сторону перевала. Погода с утра стояла солнечная, ближе к полудню она начала портиться. Водой запаслись сразу, так как на спутниковых снимках не было видно ни одного ручья. На деле так и оказалось.

Фото 63. Панорама с места ночёвки. К перевалу – налево.

Фото 64. Подъём на перевал с востока проще всего осуществлять сначала по травянистым участкам, а потом продолжить движение вдоль скал, выходя впоследствии на седловину траверсом.

Фото 65. Подъём на перевал.

Фото 66. Перекус у скальных ворот.

Когда мы перекусывали у скальных ворот, резко спустилась непогода. Вокруг достаточно близко сверкали молнии, пошёл снег. Немного подождав, пока гроза чуть отдалится, двинулись дальше.

Фото 67. Удивляемся туру на перевале. Достаём записку в попытке прочитать.

Фото 68. После выхода из спускового кулуара мы оказались на травянистом плато, за которым следовал ещё один осыпной спусковой кулуар.

Фото 69. Места нехоженные, тропы, понятное дело, нет. Ручей приходится постоянно перепрыгивать по камушкам, огибая тем самым нависающие с бортов скальные участки.

Фото 70. К вечеру вышли в долину реки Говиан.

Первая вода на нашем пути встретилась в точке N 39° 48.106' E 71° 23.167' H 3500. Здесь мы встали на обед. До нашей ночёвки у р. Говиан шли ещё 4 перехода. Координаты лагеря: N 39° 50.138' E 71° 22.097' H 2638.

2.11 Финиш, переезд в Ош

Утром **05.08.2021** мы собрали лагерь и за 3 перехода дошли до села Шак-Шак. Оттуда местные жители довезли нас до города Айдаркен. На последнюю прямую маршрутку в Ош мы опоздали, поэтому пришлось ехать с пересадкой в Кадамжае.

3. ЗАПИСКИ С ПЕРЕВАЛОВ

Фото 71-72. Записка с перевала Рута(4100, 1Б).

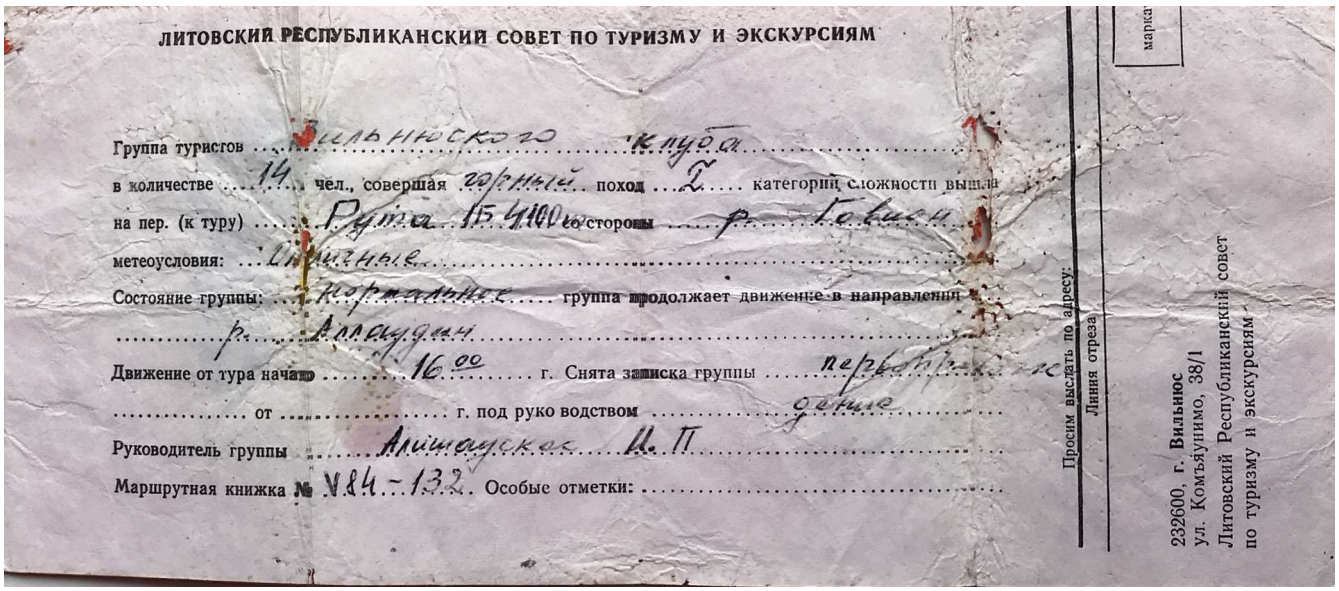

ЛИТОВСКИЙ РЕСПУБЛИКАНСКИЙ СОВЕТ ПО ТУРИЗМУ И ЭКСКУРСИЯМ

Группа туристов Вильнюсского клуба

в количестве 14 чел., совершая горный поход II категории сложности вышла

на пер. (к туру) Рута 115 4100 по стороны р. Говисн

метеоусловия: Сложные

Состояние группы: нормальное группа продолжает движение в направлении

р. Аладдин

Движение от тура начато 16.00 г. Снята записка группы перевалили

от г. под руководством дение

Руководитель группы Алишаускас Ш. П.

Маршрутная книжка № V84-132 Особые отметки:

Просим выслать по адресу:

Линия отреза

марка

232600, г. Вильнюс
ул. Комьяунимо, 38/1
Литовский Республиканский совет
по туризму и экскурсиям

4. ССЫЛКИ

1. Лебедев А.А. Отчёт о горном походе 2-й к.с по Алаю. Июль 2016.
http://static.turclubmai.ru/papers/2267/

2. Лебедев А.А. Отчёт о горном походе 2-й к.с по Алаю. Июль 2018.
http://static.turclubmai.ru/papers/2346/

3. Ерёмин А.В. Август 2018
http://static.turclubmai.ru/papers/2384/

4. Л.Д. Подкопаева. Бассейн р. Кызылсу. Каталог ледников СССР, том 14, выпуск 3, часть 7. Гидрометеоиздат, Ленинград, 1976.