



**ОТЧЕТ О ВОДНОМ ПОХОДЕ 1-й к.с. ПО
НОВГОРОДСКОЙ ОБЛАСТИ, СОВЕРШЕННОМ с
28.04 по 7.05.2022**

МАРШРУТ:

Пос. Большая Вишера - р. Большая Вишера - р. Вишера - прот. Малый Волховец - прот.
Левoshня - р. Волхов - д. Старое Ракомо.

Маршрутная книжка: 1/4-103

Руководитель группы – Широкова Юлия Васильевна.

Тел.: +79623068575

e-mail: Shirokova.catvoitel@mail.ru

Отчет загружен в Интернете по адресу: <http://static.turclubmai.ru/papers/2531>

ОГЛАВЛЕНИЕ

1. СПРАВОЧНЫЕ ДАННЫЕ О ПОХОДЕ.....	3
1.1 Паспорт маршрута.....	3
1.2 Общая смысловая идея похода.....	3
1.3 Состав команды.....	3
1.4 Маршрут в kml-файле для просмотра в nakarte.me.....	3
1.5 Карта с нанесённым на неё маршрутом.....	4
1.6 Календарный график движения.....	8
1.7 Соответствие заявленного и пройденного маршрута.....	9
1.8 Безопасность.....	9
1.9 Связь на маршруте.....	9
2. ОПИСАНИЕ МАРШРУТА.....	10
3. ССЫЛКИ.....	25

1. СПРАВОЧНЫЕ ДАННЫЕ О ПОХОДЕ

1.1 Паспорт маршрута

Район путешествия	Новгородская область
Вид туризма	Водный
Река	Большая Вишера - Волховец
Спортивная организация	Центральная секция туризма МАИ
Категория сложности	Первая
Руководитель	Широкова Юлия Васильевна
Выпускающая МКК	МКК ФСТ-ОТМ
Маршрутная книжка	1/4-103
Сроки активной части похода	29.04 – 05.05.2022
Продолжительность активной части похода	6
Длина маршрута	101 км
Количество участников	8

1.2 Общая смысловая идея похода

- Познакомиться с новой для всех участников рекой.
- Повышение уровня технической подготовки участников.
- Укрепление здоровья и морально-волевых качеств участников.
-

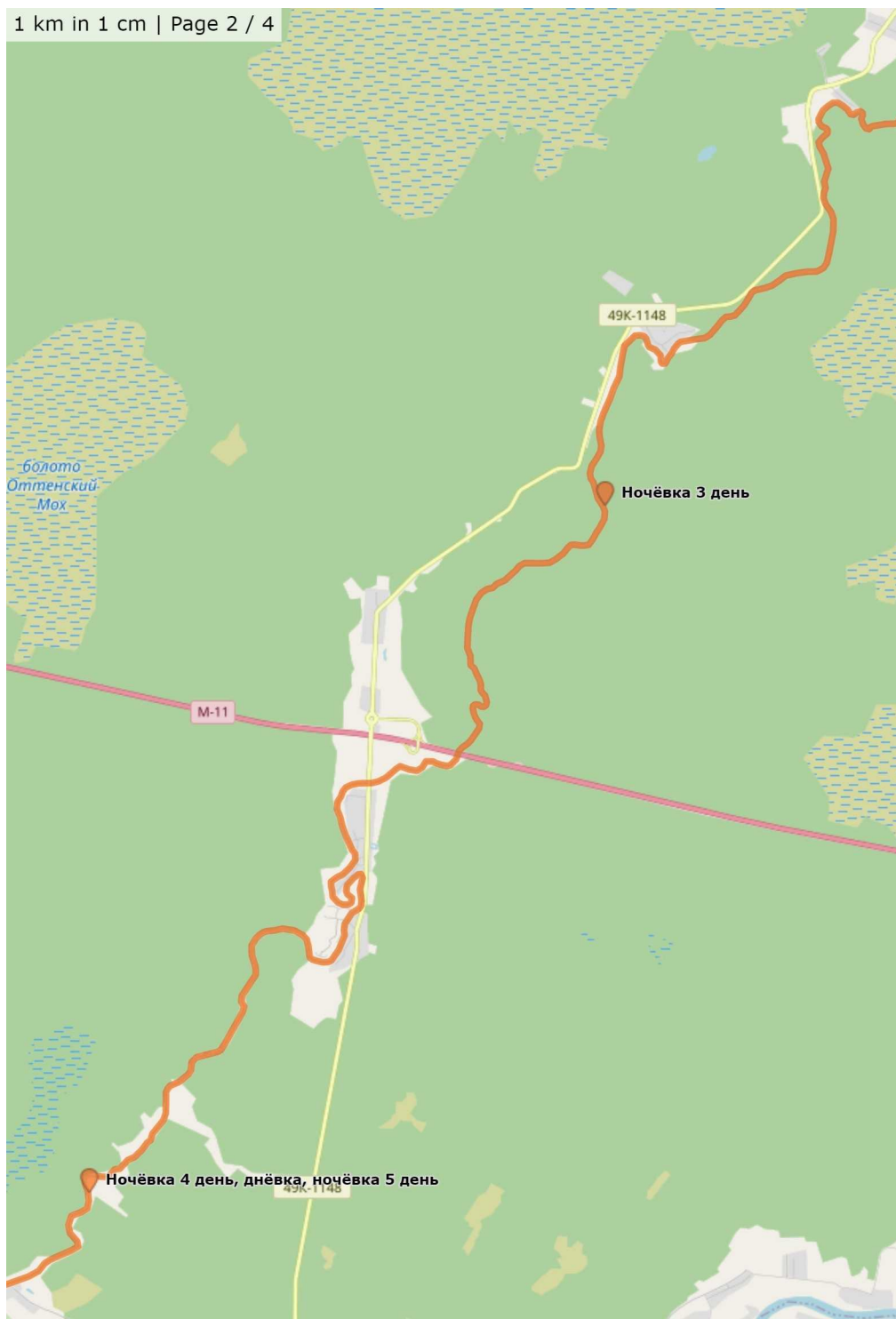
1.3 Состав команды

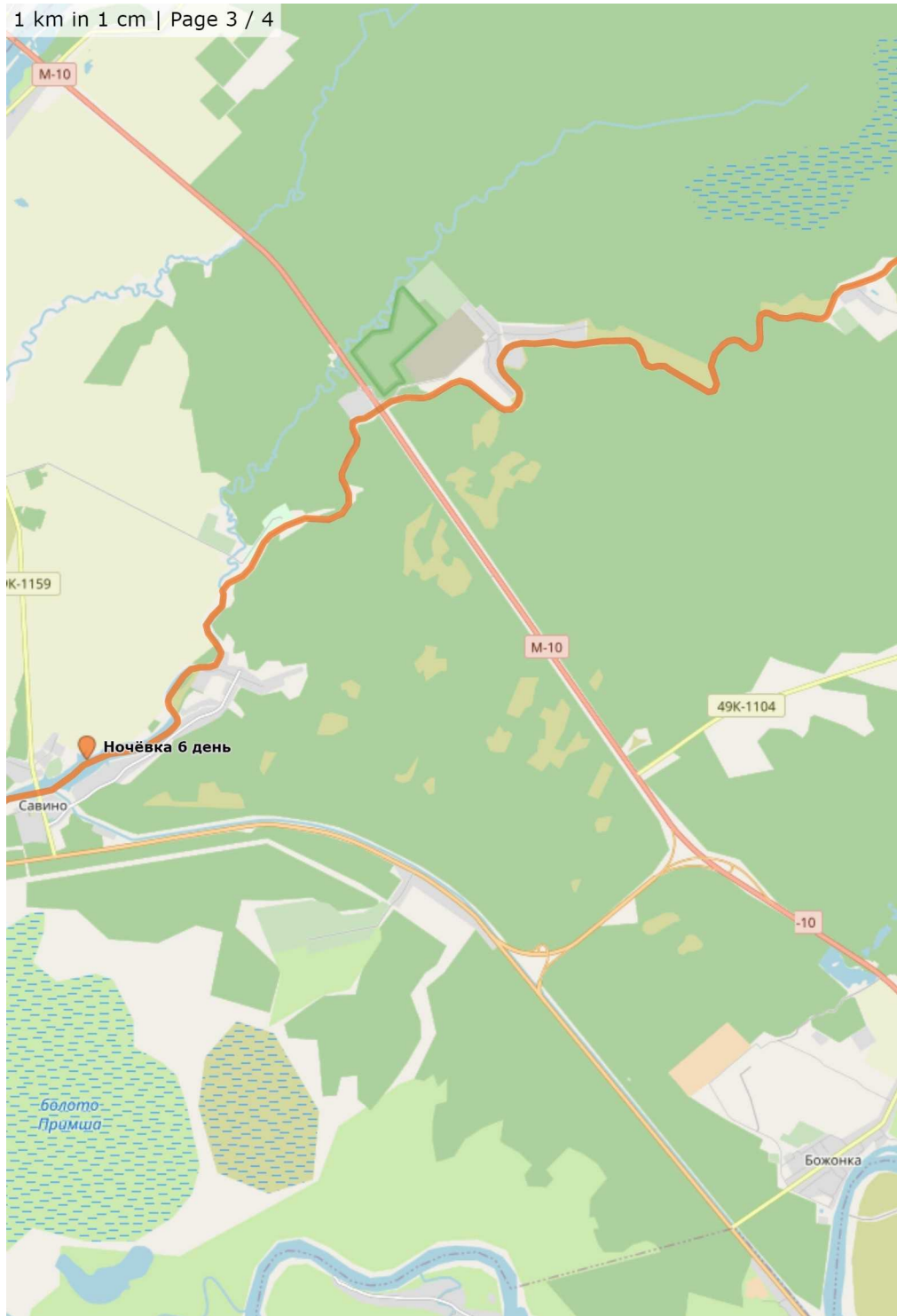
№	ФИО	Рожд.	Место работы (учёбы)	Экипаж
1	Широкова Юлия Васильевна	27.03.2001	МАИ, студент 9О-301Б	«Варзуга-2» (капитан)
2	Бубнова Дарья Вячеславовна	21.03.2001	МАИ, студент 3О-304Б	«Варзуга-2» (матрос)
3	Колотова Дарья Евгеньевна	14.11.1995	ИВНД и НФ Ран, младший науч. сотрудник	«Хатанга-3» (матрос)
4	Лисова Дарья Михайловна	14.11.2002	МАИ, студент 6О-211С	«Хатанга-3» (капитан)
5	Кабанов Леонид Алексеевич	26.09.2001	МАИ, студент УО-301С	«Хатанга-3» (матрос)
6	Кузиков Константин Игоревич	24.04.1990	Фрилансер, программист	«Вега-3» (капитан)
7	Ладанов Максим Евгеньевич	25.07.2001	МАИ, студент УО-301С	«Вега-3» (матрос)
8	Титченко Николай Андреевич	22.09.1997	МГУ им. М. В. Ломоносова, хим. фак., аспирант 2 г/о	Щука-1

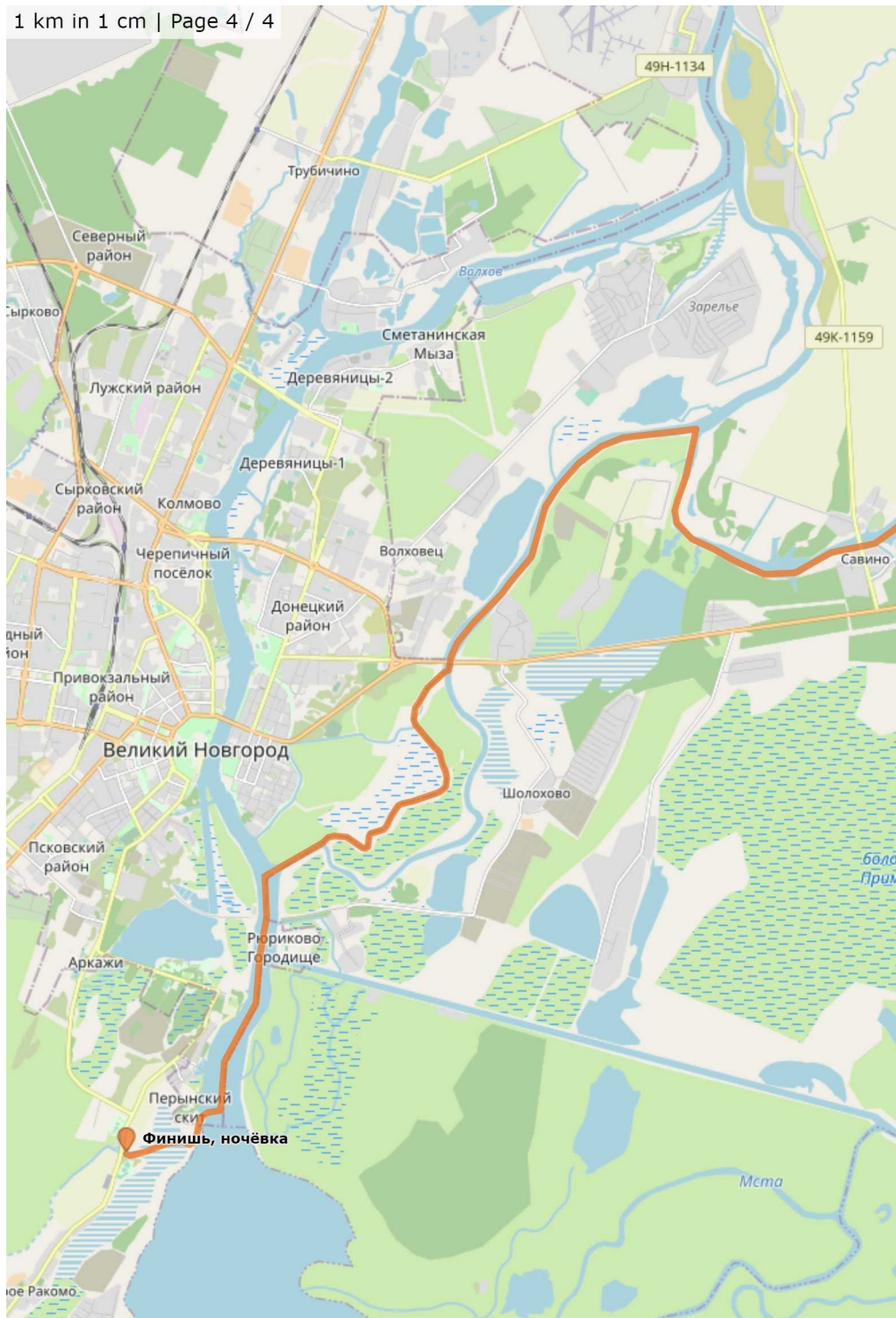
1.4 Маршрут в kml-файле <http://static.turclubmai.ru/papers/2531/Vishera.kml>

1.5 Карта с нанесённым на неё маршрутом









1.6 Календарный график движения.

Дата	N	Участки маршрута	Км	Способы передвижения
28.04	-	22.07 выезд из Москвы до Малой Вишеры	580	Ж.д. транспорт
29.04	1	4:45 прибытие в Малую Вишеру, трансфер до Большой Вишеры Пос. Большая Вишера - правый берег после д.Некрасово	13	Байдарки
30.04	2	правый берег после д.Некрасово-изгиб реки влево после захода в Вишеру	12	Байдарки
1.05	3	Изгиб реки влево после захода в Вишеру-правый берег после д.Радоча	16	Байдарки
2.05	4	Правый берег после д. Радоча- правый берег реки перед д. Лахнево	19	Байдарки
3.05	5	Запасной день- днёвка	0	Байдарки
4.05	6	Правый берег д. Лахнеево- приток реки справа после д. Губарево	20	Байдарки
5.05	7	Приток реки справа после д. Губарево- д. Старое Ракомо	21	Байдарки
6.05	-	Запасной день-днёвка Трансфер до Великого Новгорода. 21:10 отъезд на поезде до Москвы Запасной день-днёвка	580	Ж.д. транспорт
7.05	-	5:15 прибытие в Москву на Ленинградский вокзал		Ж.д. транспорт

Длина маршрута = **101 км.**

1.7 Соответствие заявленного и пройденного маршрута

Нитка пройденного маршрута полностью совпадает с ниткой основного заявленного варианта.

1.8 Безопасность

Группа встала на учёт в МЧС Новгородской области, регулярно выходила на связь по мобильному телефону. Шли по карте также проверяли своё местоположение в приложениях с GPS загруженными на телефоны. Мосты проходили поочерёдно аккуратно на малой скорости.

1.9 Связь на маршруте

На маршруте достаточно хорошо ловит сотовая связь. С МЧС Новгородской области и нашим координатором в Москве связывались через каждые 1-2 дня. В Большой Вишере хорошо принимает связь всех операторов. От деревни Некрасова держали связь через оператора МегаФон (остальные операторы практически не ловят на этом участке). Далее от М-11 до самого Великого Новгорода связь держали через Билайн и МТС (остальные операторы также хорошо работают на этом участке).

2. ОПИСАНИЕ МАРШРУТА

28.04.2022	День 0
Москва - пос. Большая Вишера	
0	0

После окончания сбора и упаковки снаряжения группа двинулась на Ленинградский вокзал на поезд 042А/041А Москва — Великий Новгород, посадка в 22:07 группа собралась в одном купе попить чая и официально начать путешествия (фото 1)



Фото 1. Группа в поезде.

29.04.2022	День 1
По Большой Вишере пос. Большая Вишера - правый берег после д. Некрасово	
13	2 ч 50 мин

4:45 поезд прибыл на станцию в Малой Вишере, так как стоянка длится всего минуту, необходимо было действовать оперативно, все вещи группа заранее вынесла в тамбур для ускорения процесса выгрузки. Далее на заранее заказанном трансфере доехали до Большой Вишеры, на перекраске рядом с домом 8А на улице Поболотина выгрузились на стапель. Точка идеально подходящая, рядом деревенская дорога, по которой спокойно проезжает транспорт, которого тут мало, спуск к воде удобный, даже в половодье была хорошая площадка для пересборки снаряжения, сбора байдарок и становления их на воду, большую часть времени работы у нас шёл снег (фото 2)



Фото 2. Место старта, вид с моста.

12:15 Позавтракав и закончив сбор байдарок группа встала на воду.(фото 3) Река достаточно узкая, а из-за сезона течение быстрое, приходилось постоянно маневрировать, чтобы не застрять в кустах, у одного из составов с этим возникли небольшие трудности, из-за чего группа периодически останавливалась дожидаясь их.



Фото 3. Загрузка байдарок на месте старта.

14.00 На пути группа встретила поваленное дерево. Было решено остановиться на обед, разгрузить байдарки и перенести их за образовавшееся препятствие (фото 4,5 и 6).



Фото 4. Группа встретила поваленное дерево.




Фото 5. Пристали к Берегу на обед, неплохое место для остановок.



Фото 6. Перенос байдарок за препятствие.

17:40 группа отправилась дальше по течению.

18:30 Увидели первые домики, дошли до деревни.

18:45 Сразу после деревни начали искать подходящее место для ночёвки по правому берегу хорошая поляна, идеально подходит для ночёвки. Из-за сильно течения причаливать приходилось быстро и аккуратно, чтобы байдарку не снесло дальше по реке. Поставили лагерь и устроили ужин.

30.04.2020	День 2
правый берег после д.Некрасово - изгиб реки влево после захода в Вишеру	
12	2ч 40 мин

9:00 Подъём группы, завтрак, погода выдалась солнечной, поэтому решили задержаться и просушить палатки.

13:10 группа двинулась дальше по маршруту

14:15 на одном из поворотов группа увидела бурные потоки воды и остановилась для осмотра потенциального препятствия. Ввиду мало опытности группы и рекомендаций встреченной нами группы из 2-х водников на Таймене-2, было решено частично разгрузить байдарки, перенеся часть снаряжения ниже по течению, а самим переплавить плавсредства с экипажами по воде, параллельно готовя обед. В менее половодный период этот участок должен представлять резкий изгиб реки с песчаным выступом суши, возможно также имеются каменистые участки по реке, которые также были затоплены водой. Но из-за большого количества воды, этот выступ скрылся под водой. На слабо погруженных в воду плавсредствах можно спокойно проходить через него, а на каркасных, уже лучше брать правее чтобы не сесть на мель. Через несколько метров ещё один участок бурной воды обошли левее, так как, по каменистому берегу предположили возможность наличия подводных камней. Далее подобные участки группа проходила без осмотра и не фиксировала в отчёте ввиду простоты их прохождения (фото 7 и 8).



Фото 7. Группа проходит потенциально опасное место.



Фото 8. Группа проходит потенциально опасное место.

18:10 - стали на воду и отправились дальше.

19:45 на берегу пройдя 1,2 км после слияния Большой Вишеры и Малой Вишеры встали на ночёвку. В лесу много дров, отлично подходящих под костёр (фото 9).



Фото 9. Приготовление ужина на месте ночёвки.

1.05.2022	День 3
Изгиб реки влево после захода в Вишеру-правый берег после д.Радоча	
16	

7:30 подъём группы, сборы, завтрак (фото 10)



Фото 10. Место ночёвки, группа становится на воду.

10:40 спуск на воду, продолжение маршрута.

13:00 прошли д. Алекстанровское, хороший берег, но близко к людям. Остановились на обед, часть группы ушла пополнять запасы сладостей и майонеза и ловить связь в деревню, вернулись где-то часа через 1,5 (фото 11).



Фото 11. Группа пристала на обед близ д. Александровское.

16:00 группа отправилась дальше по маршруту.

18:15 остановились на ночёвку. Берег достаточно крутой, но отлично подходит для стоянки.

2.05.2022	День 4
Правый берег после д. Радоча- правый берег реки перед д. Лахнево	
19	5ч. 20 мин.

6:40 - подъём группы, сбор и завтрак.

10:10 - группа двигается дальше по маршруту.

11:40 - увидели мост М-11, остановились на 15 минут, пока отлично ловила связь на несколько минут и двинулись дальше (фото 12).



Фото 12. Перед М-11.

12:15 остановка на обед, часть группы пошла пополнить припасы на планируемую на следующий день днёвку.

14:45 группа отправилась дальше.

15:00 прошла второй мост (фото 13).

16:00 ещё один мост, рядом с часовней.

18:15 Ночёвка. Местность перекопана по обоим берегам реки, часто встречается следы не столь давнего пребывания лосей. Убедившись, что все следы достаточно старые, группа решает всё же здесь проводить планируемую днёвку, стараясь не сильно шуметь и не уходить далеко в лес.



Фото 13. Мост на д. Мытно.



Фото 14. Группа подходит к месту ночёвки.

3.05.2022	День 5
Запасной день- днёвка	
0	0

Днёвка. Группа отдыхала, приводила в порядок себя и снаряжение, подклеивала старые латки на байдарках и хорошо проводила время.



Фото 15.Лагерь на месте ночёвки.

4.05.2022	День 6
Правый берег д. Лахнеево- приток реки справа после д. Губарево	
20 км	7ч

7:30 - подъём и завтрак.

10:00 Стали на воду.

10:40 Прошли деревню Лахново.

11:40 Прошли трубопровод.

13:00 обед в районе д. Вольнь.

15:30 продолжили маршрут.

16:40 пересекли М-10.



Фото 16. Группа проходит М-10.

19:30 встали на ночёвку, местность очень открытая, стояли прям рядом с вышкой. Можно пройти чуть по дальше по притоку, по левому берегу частная территория, по правому поле, рядом с водой деревья совершенно без подлеска (фото 17).



Фото 17. Место ночёвки.

5.05.2022	День 7
Приток реки справа после д. Губарево- д. Старое Ракомо	
21	8ч. 20 мин

7:30 подъём группы.

10:45 группа продолжает движение по маршруту, с Малого Волховца нужно идти против течения, ветер дует в лицо, группа готовилась к этому дню с начала маршрута (фото 18 и 19).



Фото 18 группа подходит к реке Малый Волховец



Фото 19 Группа идёт по реке Малый Волховец

14:45 прямо перед мостом группа остановилась на перекус, необходимо пополнить силы, чтобы идти дальше.

16:20 продолжили путь и прошли мост.

18:20 Остановились передохнуть около не доходя до Рюрикова Городища, перед опорами старого моста. Место для остановок не плохое (фото 20).



Фото 20 за группой Опоры недостроенного моста

20:40 окончание маршрута не доходя до д. Старое Ракомо. Двигались в направлении дороги, рядом хороший берег для стоянки и съёма с маршрута.



Фото 21 Группа после окончания маршрута

6.05.2022 - 7.05.2022	День 8- 9
Запасной день	
Окм	0ч

Группа разделилась и гуляла по Великому Новгороду осматривая достопримечательности.

6.05 в 21:10 - Сели на поезд 042Ч Великий Новгород - Москва.

7.05 в 5:15 группа благополучно вернулась в Москву.

3. ССЫЛКИ

1. Байдарочный поход по Вишере – TRASA.RU

<http://trasa.ru/reports/id0024.html>

2. По реке Вишера Новгородской области

<http://slesarev.narod.ru/VICH>

3. Маршрут № 29 Река Большая Вишера - река Вишера - река Малый Волховец и река Волхов от станции Большая Вишера до Киришей

https://skitalets.ru/tourism-types/all/marshrut-29-reka-bolshaya-vishera-reka-vishera-reka-malyy-volkhovets-i-reka-volkhov-ot-stantsii-bolsh_524