

ЦЕНТРАЛЬНАЯ СЕКЦИЯ ТУРИЗМА МАИ



ОТЧЁТ О ГОРНОМ ПОХОДЕ 1-й к.с. ПО ЗАПАДНОМУ КАВКАЗУ, СОВЕРШЕННОМ с 18.08.2022 по 29.08.2022

МАРШРУТ:

Дол. р. Архыз - исток р. Архыз - пер. Речипста-Пхия (2785) + траверс (1А) от пер. Ацгара Верхний (2725) до пер. Уруп-Пхия (2646) - р. Ацгара - пер. 2187 (н.к.) - оз. Уруп - пер. 2245 (н.к.) - р. Чилик - р. Кяфар - пер. Кяфар (н.к., 2798) - пер. Агур (1А, 2980) + рад. пер. Федосеева (2987) – оз. Турье - р. Кяфар-Агур - оз. Запрудное - пер. Архыз (1А, 2976) + рад. в. Джумарыклы-Тебе (3180) – траверс (1А) от пер. Баритовый до пер. Малый Кяфарский – пос. Архыз.

Маршрутная книжка: 1/3-121

Руководитель группы – Ерёмин Никита Александрович

Оглавление

1. СПРАВОЧНЫЕ ДАННЫЕ О ПОХОДЕ.....	3
1.1. Паспорт маршрута.....	3
1.2. Состав группы.....	4
1.3. Обзорная карта маршрута.....	4
1.5. Список пройденных перевалов.....	8
1.6. Погода в походе.....	9
1.7. Соответствие заявленного и пройденного маршрута.....	9
1.8. Безопасность.....	9
2. ОПИСАНИЕ МАРШРУТА.....	10
2.1. День первый (Переход из долины р. Архыз до истока р. Архыз).....	10
2.2. День второй (пер. Речипста-Пхия (н/к, 2785) + траверс пер. Ацгара Верхний (1А, 2725) + исток р. Ацгара).....	12
2.3. День третий (р. Ацгара).....	15
2.4. День четвёртый (пер. 2187 (н/к, 2187) - оз. Уруп).....	18
2.5. День пятый (пер. 2245 (н/к, 2245) - р. Чилик).....	20
2.6. День шестой (р.Кяфар).....	23
2.7. День седьмой (оз. Рыбное – оз. Кяфар).....	25
2.8. День восьмой (пер. Кяфар (н/к, 2798)- р. Кяфар- Агур- оз. Продольное).....	28
2.9. День девятый (пер. Агур Южный (1А, 2980)- трав. пер. Федосеева (1А, 2987) – оз. Турье- р.- Кяфар Агур- руч. Запрудный- оз. Запрудное).....	34
2.10. День девятый (днёвка).....	39
2.11. День одиннадцатый (пер. Архыз (1А, 2976)- рад. в. Джумарыклы-Тебе (3180, 1А) – траверс пер. Баритовый + траверс в. 2937 (1А) - пер. Малый Кяфарский- ручей по дороге к крапивной поляне).....	39
2.12. День двенадцатый (пос. Архыз).....	43
3. Выводы и рекомендации.....	44
4. Литература.....	44

1. СПРАВОЧНЫЕ ДАННЫЕ О ПОХОДЕ

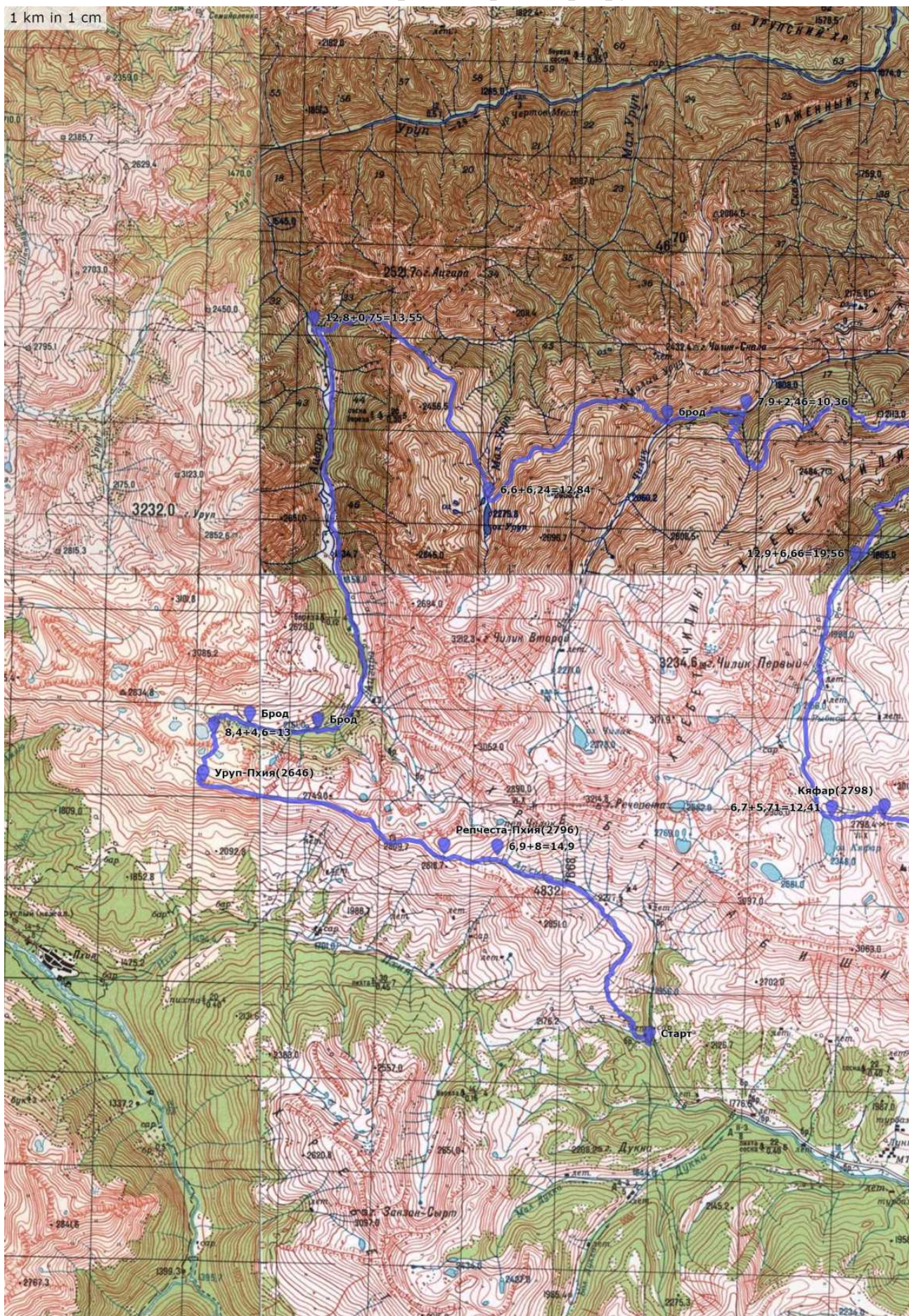
1.1. Паспорт маршрута.

Район путешествия	Западный Кавказ
Вид туризма	Горный
Спортивная организация	Центральная секция туризма МАИ
Категория сложности	Первая
Количество участников	4
Руководитель	Ерёмин Никита Александрович
Выпускающая МКК	МКК ФСТ-ОТМ
Маршрутная книжка	1/3 - 121
Сроки активной части похода	18.08.2022-29.08.2022
Продолжительность активной части похода	12
Длина маршрута	113 км
Суммарный набор высоты	5647 м
Максимальная высота	3180 м

1.2. Состав группы.

№	Ф.И.О.	Дата рождения	Место учёбы	Опыт
1	Ерёмин Никита Александрович	29.10.2001	МАИ, студент М10-212Б-20	1у май Западный кавказ
2	Силин Глеб Андреевич	26.06.2001	МАИ, студент М30-303С-19	пвд
3	Шерстобитов Арсений Владимирович	25.11.2003	МАИ, студент М40-106Б-20	пвд
4	Паршина Александра Валерьевна	04.02.2003	ВГУ, студент	пвд

1.3. Обзорная карта маршрута



1.4 Календарный график движения

Дата	№	Участок пути	Высота ночевки, м	Н, м	L, км карт	L, км эфф	Примечание
16.08	0	Поезд в Невинномысск, трансфер в горы					
17.08	0						
18.08	1	Переход из долины р. Архыз до истока р. Архыз	2541	681	7	13,81	Брод
19.08	2	п.т. - пер. Речипста-Пхия (2785) + траверс пер. Ацгара Верхний (2725, 1А) +исток р. Ацгара	2435	468	8,4	13,08	
20.08	3	п.т.- р. Ацгара	1708	75	12,8	13,55	Брод
21.08	4	п.т. - пер. 2187 (н.к.) - оз. Уруп	2274	712	6,5	13,62	
22.08	5	п.т.- пер. 2245 (н.к.) - р. Чилик	1886	246	7,9	10,36	Брод
23.08	6	п.т.- р.Кяфар	1888	666	12,9	19,56	
24.08	7	п.т.- оз. Рыбное – оз. Кяфар	2358	532	6,1	11,42	
25.08	8	п.т.- пер. Кяфар (н/к, 2798)- р. Кяфар-Агур- оз. Продольное	2807	777	5,5	13,27	
26.08	9	п.т.- пер. Агур Южный (1А, 2980)- трав. пер. Федосеева – оз. Турье- р.- Кяфар Агур- руч. Запрудный- оз. Запрудное	2307	475	11	15,75	
27.08	10		2307	0	0	0	днёвка
28.08	11	п.т. - пер. Архыз (2976,1А)- рад. в	2762	1018	8	18,18	

		Джумарыклы-Тебе (3180, 1А) – траверс пер. Баритовый + траверс в. 2937 (1А) - пер. Малый Кяфарский- ручей по дороге к крапивной поляне					
29.08	12	п.т. - пос. Архыз	1220	147	7,9	9,37	
30.08	13	Поезд в Москву					
31.08	14						
<p>В столбце "Н" прописана положительная вариация высоты за день (сумма всех наборов). В столбце "Лз" прописана длина по карте без учета повторно пройденного пути (в зачет). В столбце "L" прописан фактически пройденный путь по карте (для оценки трудоемкости). В столбце "L эфф." прописан эффективный путь $L \text{ эфф.} = L + 10 * Н$ (для оценки трудоемкости).</p>							

Всего $94 * 1.2 = 113$ км

1.5. Список пройденных перевалов

№	Наименование	Категория сложности	Высота, м.
1	Речипста-Пхия	н/к	2785
2	Пер. 2187	н/к	2187
3	Пер. 2245	н/к	2245
4	Кяфар	н/к	2798
5	Агур Южный	1А	2980
6	Федосеева	1А	2987
7	Архыз	1А	2976

1.6. Погода в походе.

Погода была приемлемой, дождь шёл в основном по ночам и пару раз днём.

1.7. Соответствие заявленного и пройденного маршрута.

Маршрут пройден полностью в соответствии с заявленным основным вариантом. Исключения составляют:

1. Днёвка на озере запрудном с использованием запасного дня.
2. Перенос последнего места ночёвки с ручья у перевала малый кяфарский по маршруту вниз по склону до ручья по пути к крапивной поляне

1.8. Безопасность.

Группа встала на учет в Карачаево-Черкесском ПСО, была оснащена GPS-приемником с загруженными треками основного маршрута, запасных вариантов маршрута и путей эвакуации, в комплект личного снаряжения каждого участника входил ледоруб на случай движения по мокрой или заснеженной траве, а также страховочная верёвка с системой для преодоления бродов.

2. ОПИСАНИЕ МАРШРУТА

2.1. День первый (Переход из долины р. Архыз до истока р. Архыз)

Мы выехали с Павелецкого вокзала 16.08.2022 и прибыли в Невинномысск 18.08.2022 в 04 час. 0 мин. Невинномысска на машине заехали в долину Речепсты к началу подъёма на перевал Пхия. Здесь, в точке $43^{\circ} 34.535'N$ $41^{\circ} 6.125'E$ 1875 Н от основной дороги ответвляется кошевая грунтовая дорога (Ф.2), которая взбирается на хребет в междуречье Речепсты и её правого притока, стекающего из-под перевала Пхия.



Ф1. Группа перед выходом на маршрут



Ф.2. Кошевая дорога



Ф.3 На фото место стоянки 1 дня, вокруг нашей палатки стала группа из 20 человек, их первые 2 дня маршрута совпали с нашими.

2.2 День второй (пер. Речипста-Пхия (н/к, 2785) + траверс пер. Ацгара Верхний (1А, 2725) +исток р. Ацгара)

Перевал Речепста-Пхия (2796, н.к.) и траверс Загеданского хребта до перевала Уруп-Пхия(2646, н.к.).

Перевал Речепста-Пхия (2796, н.к.) расположен в южном отроге хребта Абишира-Ахуба между узловой вершиной 2899 (на севере от перевала) и вершиной 2818 (к югу от перевала). Перевал ориентирован с востока на запад и соединяет верховья Речепсты на востоке с долиной р. Пхия на западе.

Координаты седловины перевала: 43° 36.705'N 41° 2.825'E 2796 Н




Ф.4 Путь на седловину перевала Речепста-Пхия фото из отчёта ЦСТ МАИ (см. литературу п.1)

На перевале был обнаружен снежник, и мной было принято решение устроить тренировку по самозадерживанию на снежном склоне, подъёму с вырубанием ступеней.

С седловины перевала Речепста-Пхия идёт хорошая тропа траверсом по Загеданскому хребту (Ф.7.) до перевала Уруп-Пхия.



Ф.5 Тренировка на седловине перевала Речепста-Пхия



Ф.6. группа на седловине перевала Речепста-Пхия



Ф.7. Тропа по Загеданскому хребту



Ф.8. Место ночёвки 2 дня

2.3. День третий (р. Ацгара)

На правом притоке р. Ацгара недалеко от его устья имеется красивый водопад, см. фото 9. После осмотра водопада мы спустились к устью притока, перебрали его и оказались на поляне, на правом берегу р. Ацгара. Торная тропа спускается с этой поляны к броду на левый берег реки, чтобы через 200 метров снова и окончательно вернуться на правый берег. Девятикилометровый путь по тропе правого берега р. Ацгара завершился установкой лагеря на берегу р. Ацгара. Последняя треть девятикилометрового участка тропы торная, что после дождя может замедлить передвижение группы, это стоит учитывать.




Ф.9. Водопад



Ф.10. Группа на маковой поляне



Ф.11. Группа на привале на пути по тропе



Ф.12. Торный участок тропы

2.4 День четвёртый (пер. 2187 (н/к, 2187) - оз. Уруп)

Перевал 2187 (н.к.) находится в северном отроге вершины 2845, расположен южнее вершины Ацгара (2521), ориентирован с запада на восток и соединяет долины рек Ацгара (на западе) и Малый Уруп (на востоке). Перевал используется пастухами для перегона коров в верховья рек Ацгара и Уруп.



Ф.13. Группа на перевале 2187



Ф.12. Путь от перевала 2187 (н.к.) к озеру Урул. Горная тропа закончилась на большом зелёном пастбище в правой части панорамы. Далее к озеру Урул мы шли по маленьким тропкам, а иногда и вообще без тропы.

Ф.14. Фото из отчёта ЦСТ МАИ (см. литературу п.1)



Ф.15. Место ночёвки у озера Уруп

2.5. День пятый (пер. 2245 (н/к, 2245) - р. Чилик)

Перевал 2245 (н.к.) находится в северно-восточном отроге вершины Чилик Второй (3212), расположен между вершинами 2490 (на юго-западе) и 2333 (на северовостоке), ориентирован с север-запада на юго-восток и соединяет долины рек Малый Уруп (на северо-западе) и Чилик (на юго-востоке). Через перевал идут пастушьи тропы. Координаты перевала: 43° 41.985'N 41° 6.075'E 2245 Н.

От озера Уруп мы сразу понялись до высоты перевала и пошли траверсом по склону в сторону перевала. Далее после спуска с перевала и брода реки Чилик мы пошли вдоль берега реки к точке лагеря.



Ф.16. Фото склона после подъёма от озера Уруп



Ф.17. На пол пути к седловине перевала



Ф.18. Фото перевала 2245



Ф.19. Группа перед бродом реки Чилик



Ф.20. Место под лагерь возле ручья, впадающего в Чилик

2.6. День шестой (р.Кяфар)

На следующий день, поднявшись по тропе от места ночёвки, мы пошли траверсом по тропе до места ночёвки на берегу реки Кяфар. По пути встретили много кошей с не гостеприимными пастушьими собаками. После начала спуска тропа уходит в лес недалеко от Коша на склоне.



Ф.21. Группа на привале на пути по тропе



Ф.22. Група на фоне реки Кяфар



Ф.23. Тропа на спуске к реке Кяфар



Ф.24. Место ночёвки у реки Кяфар

2.7. День седьмой (оз. Рыбное – оз. Кяфар)

Мы выдвинулись по тропе вдоль реки Кяфар, на тропе есть брод, который мы успешно прошли и продолжили путь по тропе, которая после набора высоты шла траверсом по склону до озера Кяфар.



Ф.25. Группа на привале после брода



Ф.26. Группа на привале по пути по тропе



Ф.27. Группа на подходе к озеру Кяфар




Ф.28. Место ночёвки группы у озера Кяфар

2.8. День восьмой (пер. Кяфар (н/к, 2798)- р. Кяфар- Агур- оз. Продольное)

На следующий день мы начали подниматься на перевал Кяфар, сначала тропы не было, но на половине пути она начала появляться.



Ф.29. Вид на склон со стороны озера Кяфар ч1



Ф.30. Вид на склон со стороны озера Кяфар ч2



Ф.31. Вид с седловины перевала Кяфар (н/к, 2798)



Ф.32. Группа на седловине перевала Кяфар (н/к, 2798)



Ф33. Восточный склон перевала Кяфар (н/к, 2798)

После спуска с перевала Кяфар мы пошли траверсом по склону в сторону озера Продольное, на пути была осыпь среднего размера, что замедлило передвижение группы. После траверса склона мы начали подъём к Продольному озеру, к нему вела по склону каменистая тропа (см Ф36, Ф37, Ф38).



Ф34. Вид на склон



Ф.35. Группа на траверсе склона



Ф.36. Вид на место подъёма



Ф.37. Фото тропы к Продольному озеру ч.1




Ф.38 Фото тропы к Продольному озеру ч.2



Ф.39. Место стоянки у Продольного озера

2.9. День девятый (пер. Агур Южный (1А, 2980)- трав. пер. Федосеева (1А, 2987) – оз. Турье- р.- Кяфар Агур- руч. Запрудный- оз. Запрудное)

На следующий день мы поднялись по тропе за один переход на перевал Агур Южный и перевал Федосеева, далее после привала спустились к озеру турье и по тропе дошли до реки Кяфар-Агур перешли её вброд, далее перебрались ручей Запрудный и далее поднялись до озера Запрудного.



Ф.40. Западный склон перевала Агур (1А, 2980)



Ф.41. Вид на перевал Федосеева (1А, 2987) с перевала Агур (1А, 2980)



Ф.42 Вид с перевала Федосеева (1А, 2987)



Ф.43. Фото с перевала Федосеева (1А, 2987)



Ф.44. Вид на перевал Агур (1А, 2980) со скалы рядом с седловиной перевала Федосеева, отлично видно тропу на седловину перевала.




Ф.45 Снежник на пути к реке Кяфар-Агур



Ф.46. Группа на пути к реке Кяфар-Агур



Ф.47. Вид на подъём к озеру Запрудному



Ф.48. Озеро Запрудное

2.10 День девятый (днёвка)

Мной было принято решение устроить днёвку в связи с состоянием участника.

2.11. День одиннадцатый (пер. Архыз (1А, 2976)- рад. в. Джумарыклы-Тебе (3180, 1А) – траверс пер. Баритовый + траверс в. 2937 (1А) - пер. Малый Кяфарский- ручей по дороге к крапивной поляне)

После днёвки мы начали подъём на перевал Архыз. Мы быстро нашли нужную тропу и за 3 перехода поднялись на седловину, далее мы совершили радиальное восхождение на вершину Джумакрыклы-Тебе(3180, 1А) после дошли траверсом до перевала малый Кяфарский, нам не понравилось место ночёвки у ручья и мы начали спуск к месту ночёвки у другого ручья(см. карту)



Ф.49. Вид на Озеро Запрудное




Ф.50. Участок пути на перевал Архыз (2976,1А)



Ф.51. Группа поднимается на вершину Джумакрыклы-Тебе (3180, 1А)




Ф.52. Группа на вершине Джумакрыклы-Тебе (3180, 1А)



Ф.53. Путь на пер. Архыз (2976,1А) фото из отчёта ЦСТ МАИ (см. литературу п.1)



Ф.54. Последнее место ночёвки



Ф.55 Вид на ночной Архыз

2.12. День двенадцатый (пос. Архыз)

На следующий день мы спустились по тропе в пос. Архыз и далее на арендованной машине поехали в Ставрополь откуда также на машине проехали в Невинномысск и далее поездом в Москву.



Ф.56. Баритовый водопад и тропа на спуск



Ф.57. Фото группы по окончанию маршрута

3. Выводы и рекомендации.

По пути следования было много источников воды, также район достаточно прост для ориентирования, близость к цивилизации, возможность быстрого схода с маршрута, а также отсутствие опасных участков в августе: всё это делает этот район отличным местом для первого руководства.

Во время похода были отработаны навыки: хождения по осыпи, бытовой походной жизни, самозадерживания на снежном склоне и вырубания ступеней ледорубом.

Внимание, на маршруте были найдены следы медведей, также встреченная нами группа на перевале Федосеева сообщила о том, что видела медведя у озера Турье, поэтому настоятельно рекомендую взять с собой фальшфейер. Также в районе было много скота, поэтому обращайтесь особое внимание на качество воды и наличие скота в округе.

4. Литература.

1. <https://static.turclubmai.ru/papers/2463/>
2. <https://www.turclubmai.ru/>
3. <https://www.youtube.com/watch?v=d6DysUAEDIY&t=2086s>
4. https://www.youtube.com/watch?v=Vwa9_dv_758&t=2742s