

ЦЕНТРАЛЬНАЯ СЕКЦИЯ ТУРИЗМА МАИ



ОТЧЁТ О ГОРНОМ ПОХОДЕ 1-й к.с. ПО ЗАПАДНОМУ КАВКАЗУ, СОВЕРШЕННОМ с 09.07.2023 по 20.07.2023

МАРШРУТ:

р. Архыз – пер. Речепста-Пхия + траверс хребта Загеданский – исток р. Ацгара – пер. 2187 (н.к.) – оз. Уруп – пер. 2245 (н.к.) – р. Чилик – пер. 2315 (н.к.) – р. Кяфар – оз. Кяфар – пер. Мылгвал (2825, 1А) – пер. Агур (2975, 1А) – оз. Турье – р. Кяфар-Агур, оз. Запрудное – пер. Архыз (2976, 1А) – пос. Архыз

Маршрутная книжка: 1/3-129

Руководитель группы – Силин Глеб Андреевич.

Оглавление

1. Справочные данные о походе.....	3
1.1 Паспорт маршрута.....	3
1.2 Состав группы.....	3
1.3 Обзорная карта маршрута.....	4
1.4 Календарный график движения.....	5
1.5 Список пройденных перевалов.....	6
1.6 Погода в походе.....	6
1.7 Соответствие заявленного и пройденного маршрутов.....	6
1.8 Безопасность.....	6
2. Описание маршрута.....	7
2.1 День первый (Переход из долины р. Архыз до истока р. Речепста).....	7
2.2 День второй (пер. Речипста-Пхия (2785), траверс хребта Загеданский, исток р. Ацгара).....	10
2.3 День третий (река Ацгара).....	12
2.4 День четвертый. (Перевал 2187, озеро Уруп).....	15
2.5 День пятый (перевал 2245, река Чилик).....	18
2.6 День шестой (к реке Кяфар).....	21
2.7 День седьмой (река Кяфар, озеро Кяфар, озеро Провальное).....	23
2.8 День восьмой (пер. Малгвал 1А, пер. Агур 1А, озеро Турье).....	27
2.9 День девятый (река Кяфар-Агур, озеро Запрудное).....	30
2.10 День десятый (пер. Архыз, спуск в пос. Архыз).....	33
3. Выводы и рекомендации.....	36
4. Источники.....	36

1. Справочные данные о походе

1.1. Паспорт маршрута

Район похода	Западный Кавказ
Вид туризма	Горный
Спортивная организация	Центральная секция туризма МАИ
Категория сложности	Первая
Количество участников	7
Руководитель	Силин Глеб Андреевич
Выпускающая МКК	МКК ФСТ-ОТМ
Маршрутная книжка	1/3 – 129
Сроки активной части похода	09.07.2023 – 18.07.2023
Продолжительность активной части похода	10 дней
Длина маршрута	104.9 км
Суммарный набор высоты	4587 м
Максимальная высота	2976 м

1.2. Состав группы

N	ФИО	Рожд.	Работа (учеба)
1	Силин Глеб Андреевич	26.06.2001	МАИ, студент 3О-403С
2	Радостин Илья Алексеевич	13.07.2004	МАИ, студент 3О-129Б
3	Стефановский Максим Львович	15.11.2004	МАИ, студент 3О-114Б
4	Ткалин Владислав Сергеевич	14.04.2004	МАИ, студент 3О-114Б
5	Буевич Павел Игоревич	28.12.2000	МАИ, студент 8О-114М
6	Гордуновский Родион Денисович	01.10.2004	МАИ, студент 4О-111Б
7	Ларченко Арсений Олегович	14.05.2004	МАИ, студент 8О-106Б

1.3. Карта с маршрутом



1.4. Календарный график движения

Дата	N	Наименование участка пути	Перепады высоты	Высота ночевки	H [m]	Lz	L	L эфф.
07.07	-	Вечером в 21:42 выезд с Павелецкого вокзала.	-	-	-	-	-	-
08.07	-	День в поезде.	-	-	-	-	-	-
09.07	1	Переход из долины р. Архыз к истоку реки Речепста	1870-2375-2300-2540	2540	745	7	7	14.4
10.07	2	п.т. - пер. Речипста-Пхия (2785) + траверс хребта Загеданский +исток р. Ацгара	2540-2784-2717-2771-2658-2683-2625-2660-2443	2443	358	8.4	8.4	12
11.07	3	п.т.- р. Ацгара	2443-1703	1703	0	12.8	12.8	12.8
12.07	4	п.т. - пер. 2187 (н.к.) - оз. Уруп	1704-2276	2276	572	7.1	7.1	12.8
13.07	5	п.т. - пер. 2245 (н.к.) - р. Чилик	2276-2365-1979	1979	91	7.3	7.3	8.2
14.07	6	п.т- р.Кяфар	1979-2120-2015-2310-1886	1886	436	12.9	12.9	17.2
15.07	7	п.т.- оз. Рыбное – оз. Кяфар – оз. Провальное	1886-2253-2238-2282-2238-2355	2355	753	8.7	8.7	16.2
16.07	8	п.т. - пер. Мылгвал (2835, 1А) – оз. Продольное– пер Агур (2975, 1А) – оз. Турье	2355-2835-2783-2975-2733	2733	478	5.3	5.3	10
17.07	9	п.т. - р. Кяфар-Агур - оз. Запрудное	2733-2062-2307	2307	2.4	8	8	15.3
18.07	10	п.т. – пер. Арзыз (2976, 1А) – траверс пер. Баритовый – спуск в г. Архыз	2307-2976-1492	1492	693	9.1	9.1	16
19.07	11	Запасной день	-	-				
20.07	-	Трансфер в Невинномысск.	-	-				
21.07	-	Посадка в поезд и отправление в 0:26 с Невинномысского вокзала.	-	-				
22.07	-	Прибытие в Москву.	-	-				
		ВСЕГО:	-	-	4587	87.4	87.4	131.7

В столбце "Н" прописана положительная вариация высоты за день (сумма всех наборов). В столбце "Lz" прописана длина по карте без учета повторно пройденного пути (в зачет). В столбце "L" прописан фактически пройденный путь по карте (для оценки трудоемкости). В столбце "L эфф." прописан эффективный путь $L \text{ эфф.} = L + 10 * H$ (для оценки трудоемкости).

1.5. Список пройденных перевалов

№	Наименование	Категория сложности	Высота [м]
1	Речепста-Пхия	н/к	2785
2	пер. 2187	н/к	2187
3	пер. 2245	н/к	2245
4	Мылгвал	1А	2835
5	Агур	1А	2975
6	Архыз	1А	2976

1.6. Погода в походе

Погода в походе была приемлемой. Первые 2 дня был дождь. Так же дождь был в 8-ой день. В остальные дни было солнечно, иногда облачно.

1.7. Соответствие заявленного и пройденного маршрутов

Маршрут пройден полностью в соответствии с заявленным основным вариантом. Исключения составляют:

1. Днёвка на озере Уруп с использованием запасного дня.
2. Перенос места ночёвки седьмого дня с озера Кяфар к озеру Провальному.
3. Перенос места ночевки восьмого дня с озера Запрудное к озеру Турье.

1.8. Безопасность

Группа встала на учет в Карачаево-Черкесском ПСО. В комплект общественного снаряжения входили: GPS-приемник с загруженными треками основного маршрута, запасных вариантов маршрута и путей эвакуации, веревка для преодоления бродов и лопата (хотя она была лишней). В комплект личного снаряжения каждого участника входил ледоруб и кошки случай движения по мокрой или заснеженной траве.

2. Описание маршрута

2.1. День первый (Переход из долины р. Архыз до истока р. Речепста)

Седьмого июля вечером мы выехали с Павелецкого вокзала. Девятого июля примерно в 6 утра мы вместе с группой Артема Евстегнеева прибыли в стартовую точку с координатами 43°34'33.38"С 41° 6'7.25"В. Мы собрались и выдвинулись по кошевой дороге, которая шла к вершине Пастбищная. Затем в какой-то момент мы сошли с дороги, чтобы обойти вершину траверсом и избежать лишнего набора высоты. Однако это была неудачная идея, так как нам пришлось продирааться через густой кустарник и насыпи камней. Обойдя вершину, мы снова вышли на кошевую дорогу в долине реки Речепста. Затем мы прошли до конца этой дороги, перешли вброд реку Речепсту и дошли до её истока, где и встали лагерь. Погода была пасмурной и дождливой.



Рисунок 1 – Группа на старте вместе с группой Евстегнеева



Рисунок 2 – Группа начинает путь по кошевой дороге



Рисунок 3 – Группа преодолевает завалы камней, сойдя с дороги



Рисунок 4 – Группа вернулась на кошевую дорогу



Рисунок 5 – Небольшой брод через Речепсту



Рисунок 6 – Лагерь у истока реки Речепста

2.2. День второй (пер. Речипста-Пхия (2785), траверс хребта Загеданский, исток р. Ацгара)

Перевал Речепста-Пхия (2796, н.к.) расположен в южном отроге хребта Абишира-Ахуба между узловой вершиной 2899 (на севере от перевала) и вершиной 2818 (к югу от перевала). Перевал ориентирован с востока на запад и соединяет верховья Речепсты на востоке с долиной р. Пхия на западе. Координаты седловины перевала: $43^{\circ} 36.705'С$ $41^{\circ} 2.825'В$. Погода на второй день была дождливая. Под конец ходового дня налетел туман.



Рисунок 7 – Группа поднимается на перевал Речепста-Пхия



Рисунок 8 – Путь на пер. Речепста-Пхия. Фото из отчета ЦСТ МАИ. (см. источники п.1)



Рисунок 9 – Группа спускается к Загеданским озерам с Загеданского хребта



Рисунок 10 – Лагерь у Загеданских озер

2.3. День третий (река Ацгара)

Мы обошли малое и большое Загеданские озера и спустились в долину реки Ацгара. Переводили реку. Затем прошли пару километров по левому берегу, затем увидели тропу на правом берегу, и перевели на него. Остаток дня мы прошли по этой тропе. Однако где-то последняя треть тропы состояла из грязи по щиколотку, так что группа сильно устала. По ощущениям это не тянет на 13 заявленных очков трудоемкости, а скорее 17 или 18. Из-за усталости было принято решение разбить следующий день на два с ночевкой у озера Уруп. С утра погода была пасмурной, но к середине дня распогодилось. Вечером был небольшой дождь.



Рисунок 11 – Группа спускается к реке Ацгара



Рисунок 12




Рисунок 13 – Водопад



Рисунок 14 – Маковая поляна




Рисунок 15 – Горный участок тропы. Фото из отчета ЦСТ МАИ (см. источники п.2)



Рисунок 16 – Лагерь у реки Ацгара

2.4. День четвертый. (Перевал 2187, озеро Уруп)

В этот день мы прошли перевал 2187 (н.к.). Затем прошли траверсом на юг к озеру Уруп.

Перевал 2187 (н.к.) находится в северном отроге вершины 2845, расположен южнее вершины Ацгара (2521), ориентирован с запада на восток и соединяет долины рек Ацгар (на западе) и Малый Уруп (на востоке). Перевал используется пастухами для перегона коров в верховья рек Ацгара и Уруп. Погода в этот день была ясной.



Рисунок 17 – Группа на перевале 2187

Рисунок 18 – Путь группы от перевала 2187 до озера Уруп. Фото из отчета ЦСТ МАИ. (см. источники п.2





Рисунок 19 – Лагерь на озере Уруп



Рисунок 20 – Красивый вид, где-то на подступах к озеру Уруп

2.5. День пятый (перевал 2245, река Чилик)

В этот день мы прошли от озера Уруп на север к перевалу 2245. Затем мы спустились с этого перевала, переправили реку Чилик и заночевали на пляже на берегу этой реки.

Перевал 2245 (н.к.) находится в северо-восточном отроге вершины Чилик Второй (3212), расположен между вершинами 2490 (на юго-западе) и 2333(на северо-востоке), ориентирован с север-запада на юго-восток и соединяет долины рек Малый Уруп (на северо-западе) и Чилик (на юго-востоке). Через перевал идут пастушьи тропы. Координаты перевала: 43° 41.985'С 41° 6.075'В. Погода в этот день была ясная.



Рисунок 21 – Группа пробирается через рододендрон



Рисунок 22 – Группа идет к перевалу 2245



Рисунок 23 – Группа на перевале 2245



Рисунок 24 – Группа спускается с перевала 2245. Спуск очень крутой и некомфортный. На это стоит обратить внимание.



Рисунок 25 – Группа переходит вброд реку Чилик. Решили на всякий случай надеть каски



Рисунок 26 – Лагерь на берегу Чилика

2.6. День шестой (к реке Кяфар)

В этот день мы прошли траверсом по хребту Чилик и спустились к реке Кяфар. По пути встретилось много кошей. В одном из них нас угостили сыром и айраном. Однако здесь так же можно встретить негостеприимных пастушьих собак. В «точке перегиба», когда мы начали спускаться в долину реки Кяфар, мы поймали связь и интернет.




Рисунок 27 – Группа переходит ручеек, поднимаясь из долины реки Чилик



Рисунок 28 – Пастух угощает нас сыром



Рисунок 29 – Вид на долину реки Кяфар



Рисунок 30 – Группа спускается к реке Кяфар через сосновый лес



Рисунок 31 – Лагерь у реки Кяфар

2.7. День седьмой (река Кяфар, озеро Кяфар, озеро Провальное)

В этот день изначально планировалось пройти к озеру Кяфар и заночевать у него. Но к озеру Кяфар мы вышли очень быстро, поэтому решили пройти дальше и заночевать у озера Провального, чтобы на следующий день пройти к озеру Турье и тем самым сократить себе девятый день. Так же пришлось переходить реку Кяфар в брод, страхуясь веревкой.



Рисунок 32 – Брод реки Кяфар



Рисунок 33



Рисунок 34



Рисунок 35 – Группа на подходе к озеру Кяфар



Рисунок 36 – Путь к озеру Провальному. Фото из отчета ЦСТ МАИ. (см. Источники п.1)



Рисунок 37 – Группа провала в озере Провальном



Рисунок 38 – Лагерь на озере Провальном

2.8. День восьмой (перевал Малгвал 1А, перевал Агур 1А, озеро Турье)

В этот день мы прошли перевал Мылгвал (1А, 2835). Затем мы прошли через цирк и забрались на перевал Агур (1А, 2975). С перевала Агур мы спустились к озеру Турье, где и заночевали. Озеро Подскальное обошли с юго-западной стороны, а не с северо-восточной, как изначально планировали. Этот путь дольше, но безопаснее, так как нет риска свалиться прямо в озеро, если оступишься.

Перевал Мылгвал (2825, 1А) находится в северном отроге узловой вершины 3132, который служит водоразделом между бассейнами рек Кяфар и Кяфар-Агур. Этот отрог называют хребтом Чёрные Скалы. Перевал ориентирован с северо-запада на юго-восток и соединяет озеро Подскальное в бассейне р. Кяфар (на северо-западе) с высокогорным плато в истоках р. КяфарАгур (на юго-востоке). Координаты седловины перевала: 43° 35.870'N 41° 10.375'E 2825 Н.

Перевал Агур находится в северном отроге узловой вершины 3102 и расположен между вершиной 3102 на юге и вершиной 2999 на севере. Перевал ориентирован с запада на восток и соединяет высокогорное плато в истоках р. Кяфар-Агур (на западе) с Турьим озером (оз. Агур) в истоках правого притока р. КяфарАгур. Координаты седловины перевала: 43° 35.390'N 41° 11.140'E 2977 Н. Вечером налетел туман.



Рисунок 39 – Примерный маршрут обхода озера Подскального



Рисунок 40 – Группа на перевале Мылгвал



Рисунок 41 – Вид в цирк по пути на перевал Агур



Рисунок 42 – Тропа на перевал Агур. Фото из отчета ЦСТ МАИ. (см. Источники п.1)



Рисунок 43 – Группа на перевале Агур




Рисунок 44 – Место установки лагеря на озере Турье (Сам лагерь сфотографировать забыли, так как погода испортилась, и все поспешили укрыться в палатках)

2.9. День девятый (река Кяфар-Агур, озеро Запрудное)

В этот день мы пошли вниз по течению реки Кяфар-Агур. Мы слишком рано перебродили реку, и в результате пришлось продираться через заросли рододендрона и насыпи камней. Это была очень неприятная ошибка. Затем мы пошли вверх по течению ручья Запрудного и дошли до озера Запрудного.



Рисунок 45 – С утра палатки заледенели




Рисунок 46 – Примерный путь группы в долине Кяфар-Агур с неудачным поворотом



Рисунок 47 – Группа идет вверх по ручью Запрудному



Рисунок 48 – Группа переходит в брод ручей Запрудный



Рисунок 49 – Лагерь у озера Запрудного

2.10. День десятый (Перевал Архыз, спуск в Город Архыз)

В этот день мы поднялись на перевал Архыз (1А, 2996), затем спустились в город Архыз мимо водопада Баритовый.

Перевал Архыз находится в главном хребте Абишира-Ахуба и расположен между пиком Пионеров (3053) на юге и вершиной Джумарыклы-Тебе (3180) на севере. Перевал имеет ориентацию с востока на запад и соединяет долину стекающего в пос. Архыз ручья на востоке (левый приток р. Большой Зеленчук) с озером Запрудное на западе (долина правого притока р. Кяфар-Агур). Координаты седловины: 43° 35.670'N 41° 14.755'E 2960 Н. Мы поднимались на перевал с западной стороны, как показано на рисунке 51. Стоит чуть-чуть подняться от озера и начинается тропа, помеченная синими метками на камнях. Это часть маршрута «Архызский кругозор». Так что зайти на перевал очень просто.



Рисунок 50 – Вид на озеро Продольное

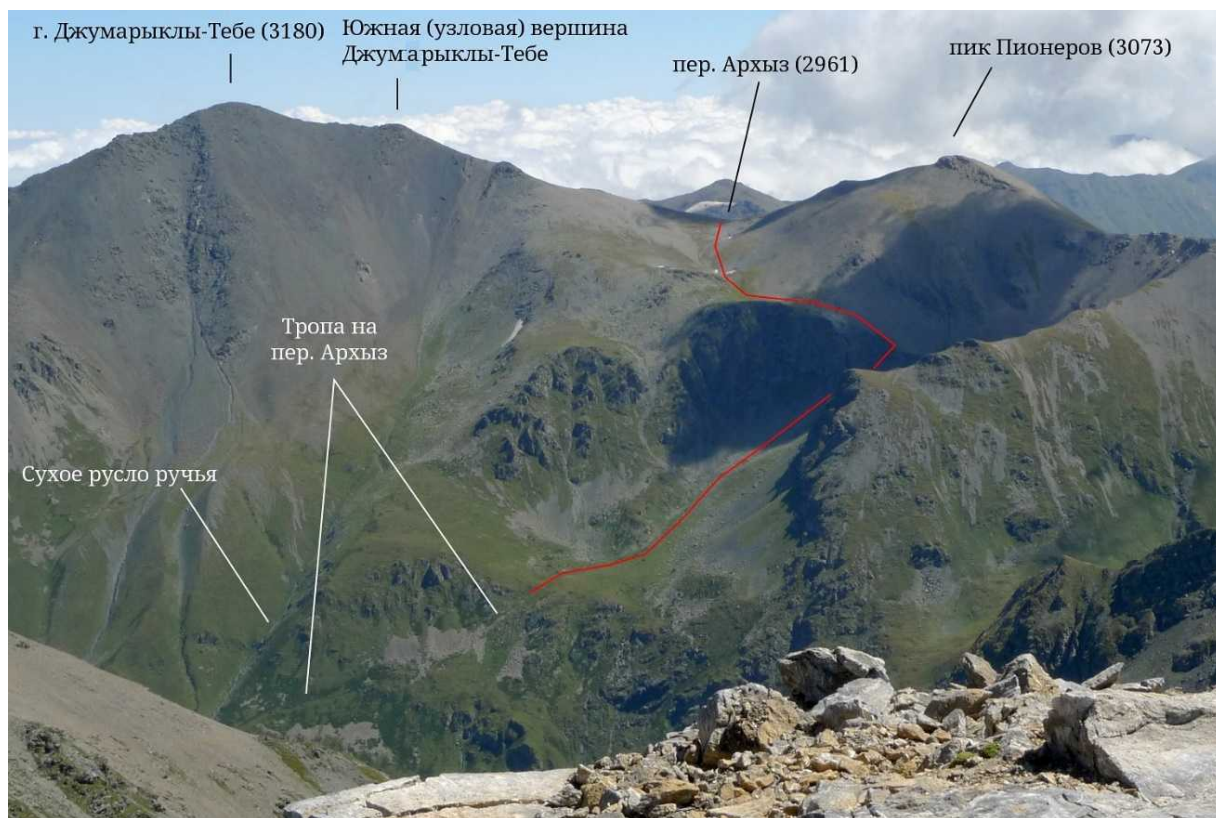


Рисунок 51 – Путь на перевал Архыз. Фото из отчета ЦСТ МАИ. (см. Источники п.1)



Рисунок 52 – Группа на Перевале Архыз



Рисунок 53 – Вид на город Архыз с перевала Архыз



Рисунок 54 – Группа в конце маршрута в городе Архыз

Выводы и рекомендации

Район Архыза хорошо освоен туристами, имеет множество троп и легок для ориентирования. Все это делает этот район очень подходящим для первого руководства и первого похода. По пути имеется множество источников воды. Ночевать как правило приходилось у озер или рек, что очень удобно.

По итогу похода можно сделать вывод, что если есть подходящая тропа, то не стоит «умничать» и пытаться где-то срезать. Два раза такие срезы завели нас в неприятные препятствия.

Источники

1. Лебедев Андрей Александрович. Отчет о горном походе 2020 года.
<https://static.turclubmai.ru/papers/2463/>
2. Ерёмин Никита Александрович. Отчет о горном походе 2022 года.
<https://static.turclubmai.ru/papers/2542/>