

Центральная секция туризма МАИ



ОТЧЕТ О ВОДНОМ ПОХОДЕ 1-й к.с. ПО ВЛАДИМИРСКОЙ ОБЛАСТИ, СОВЕРШЕННОМ с 28.09.2023 по 02.10.2023

МАРШРУТ:

Р. Клязьма (посёлок Городищи) – р. Клязьма (г. Собинка)

Маршрутная книжка: 1/4-127

Руководитель группы – Васев Павел Евгеньевич.

Тел.: +79523190612

e-mail: vasev-2020@bk.ru

Москва
2023

ОГЛАВЛЕНИЕ

1. СПРАВОЧНЫЕ ДАННЫЕ О ПОХОДЕ.....	3
1.1 Паспорт маршрута.....	3
1.2 Общая смысловая идея похода.....	3
1.3 Состав команды.....	3
1.4 Маршрут в kml-файле для просмотра в nakarte.me.....	3
1.5 Карта с нанесённым на неё маршрутом.....	4
1.6 Календарный график движения.....	7
1.7 Соответствие заявленного и пройденного маршрута.....	7
1.8 Безопасность.....	7
1.9 Связь на маршруте.....	7
2. ОПИСАНИЕ МАРШРУТА.....	8

1. СПРАВОЧНЫЕ ДАННЫЕ О ПОХОДЕ

1.1 Паспорт маршрута

Район путешествия	Московская и Владимирская области
Вид туризма	Водный
Река	Клязьма
Спортивная организация	Центральная секция туризма МАИ
Категория сложности	Первая
Руководитель	Васев Павел Евгеньевич
Выпускающая МКК	МКК ФСТ-ОТМ
Маршрутная книжка	1/4-127
Сроки активной части похода	28.09.2023 – 02.10.2023
Продолжительность активной части похода	5 дней
Длина маршрута	119 км
Количество участников	7

1.2 Общая смысловая идея похода

- Познакомиться с новой для всех участников рекой
- Повышение уровня технической подготовки участников
- Укрепление здоровья и морально-волевых качеств участников

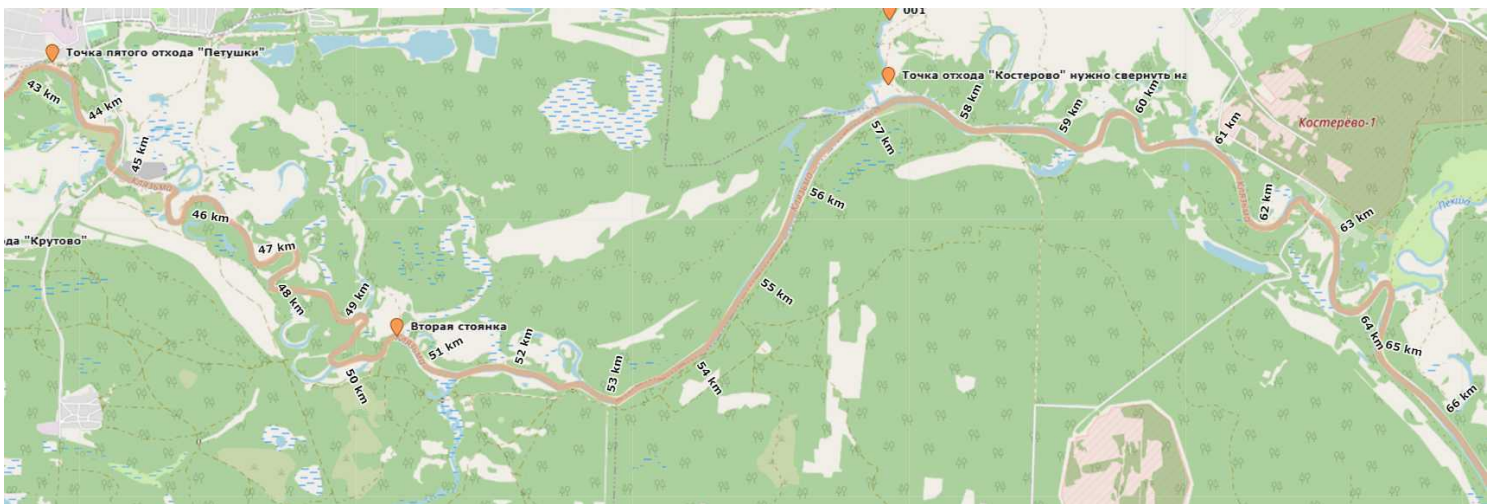
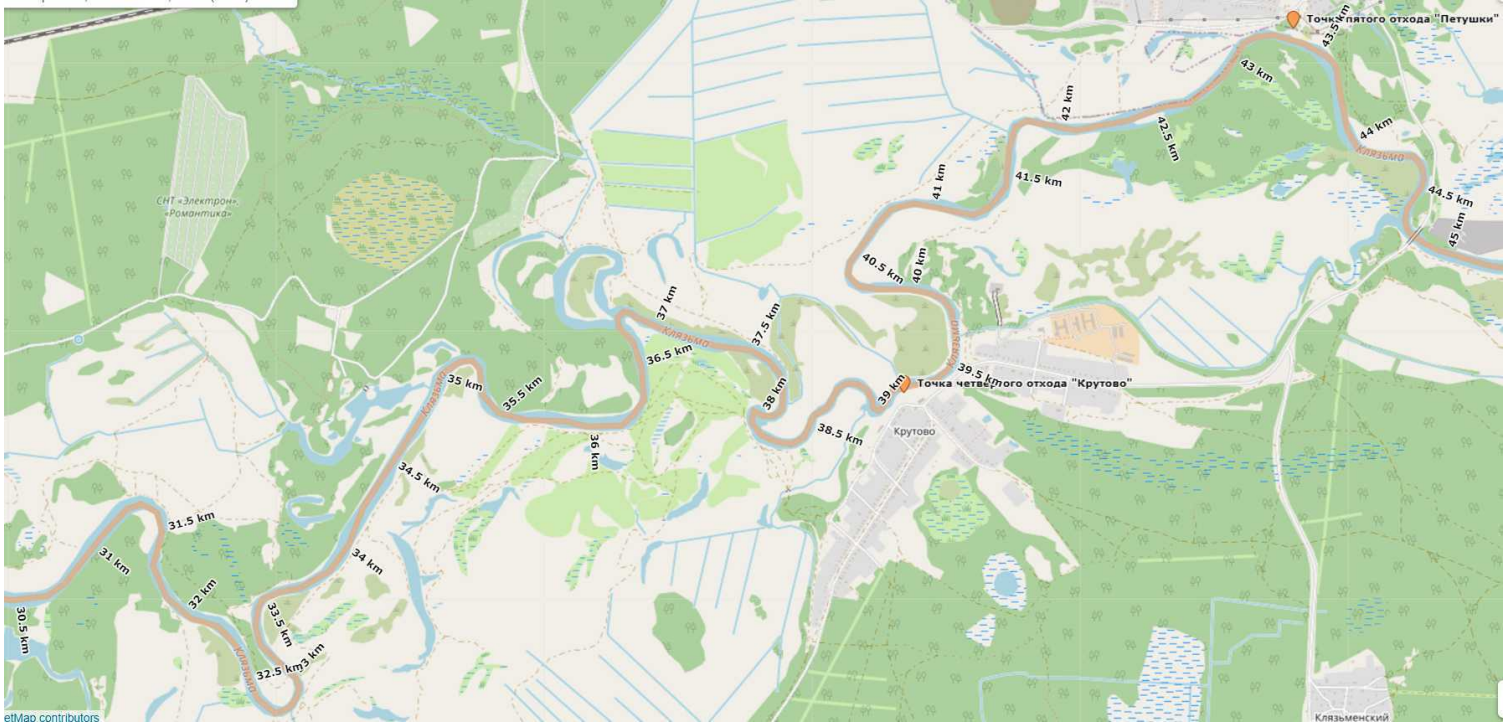
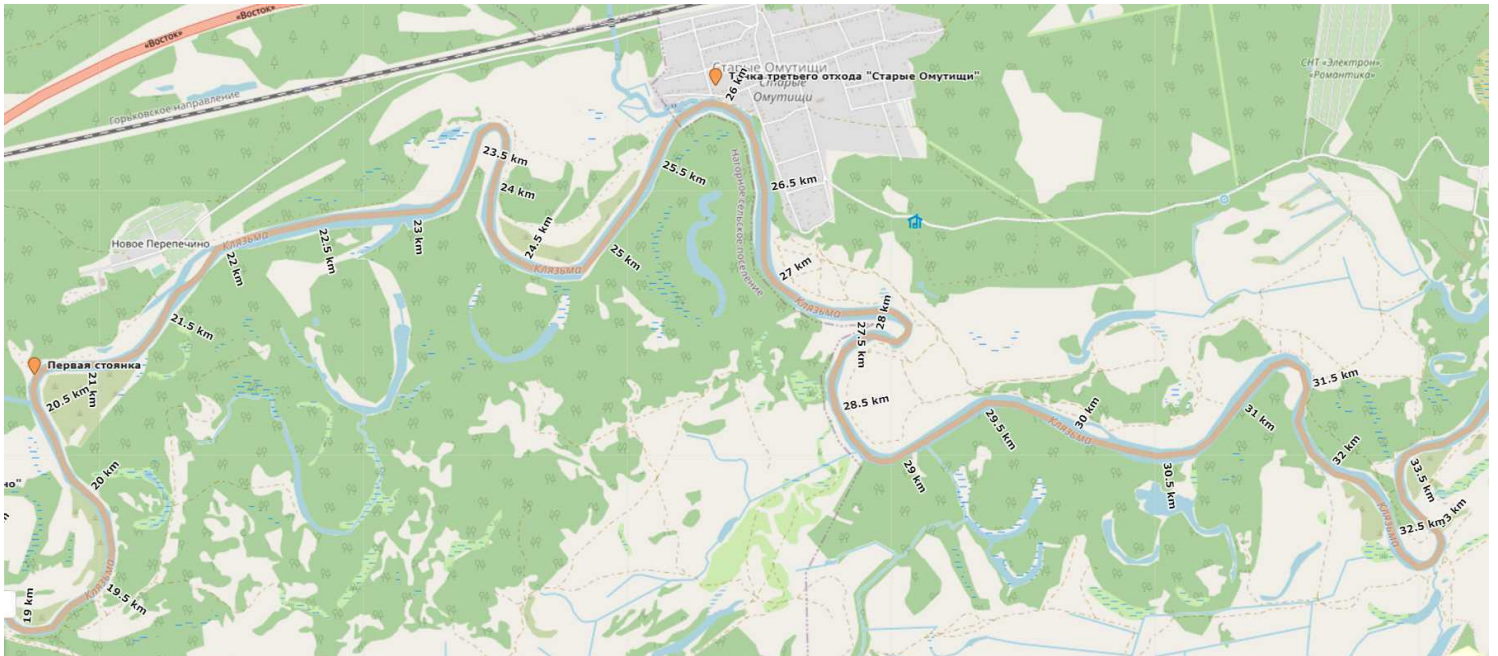
1.3 Состав команды

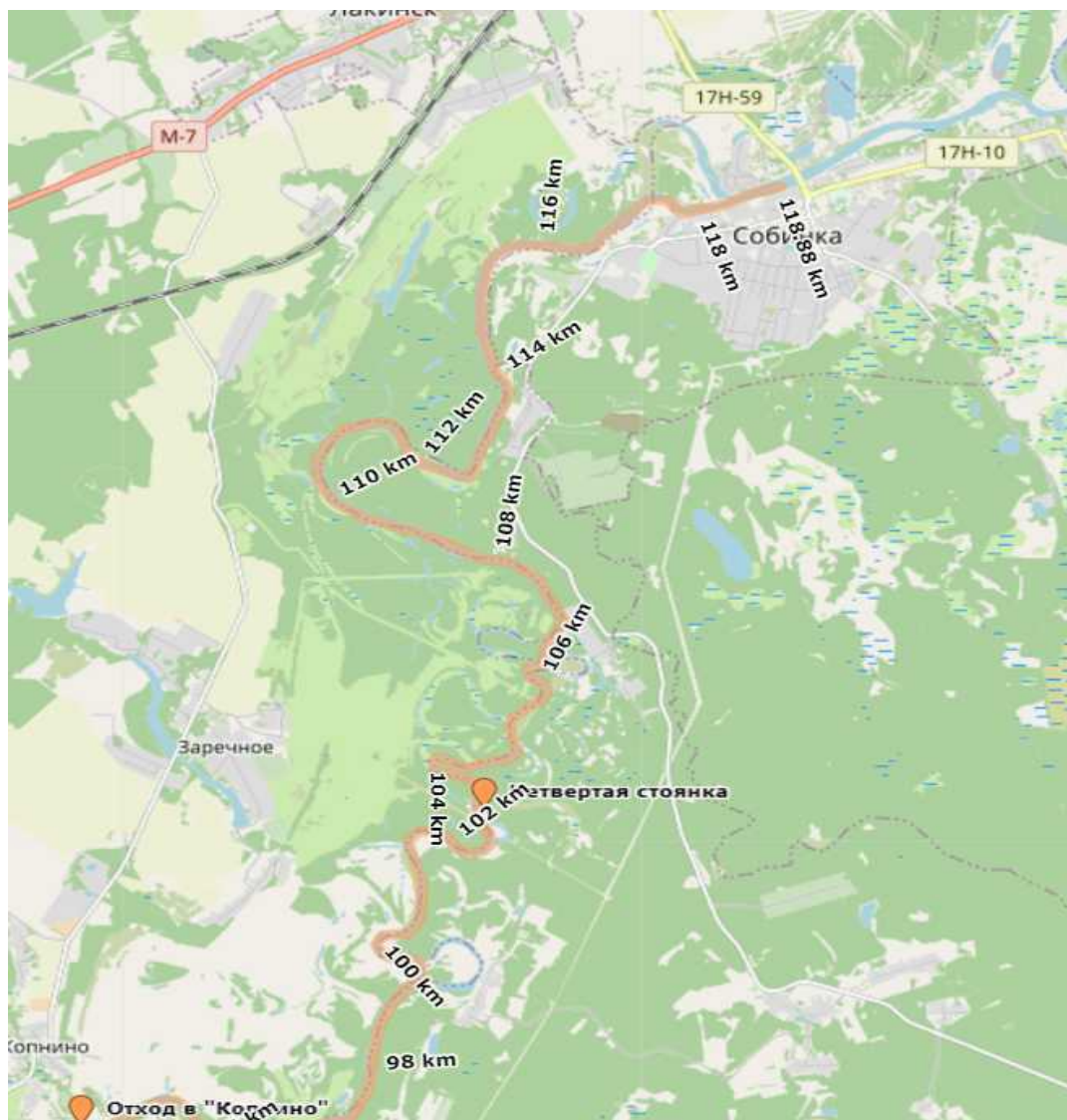
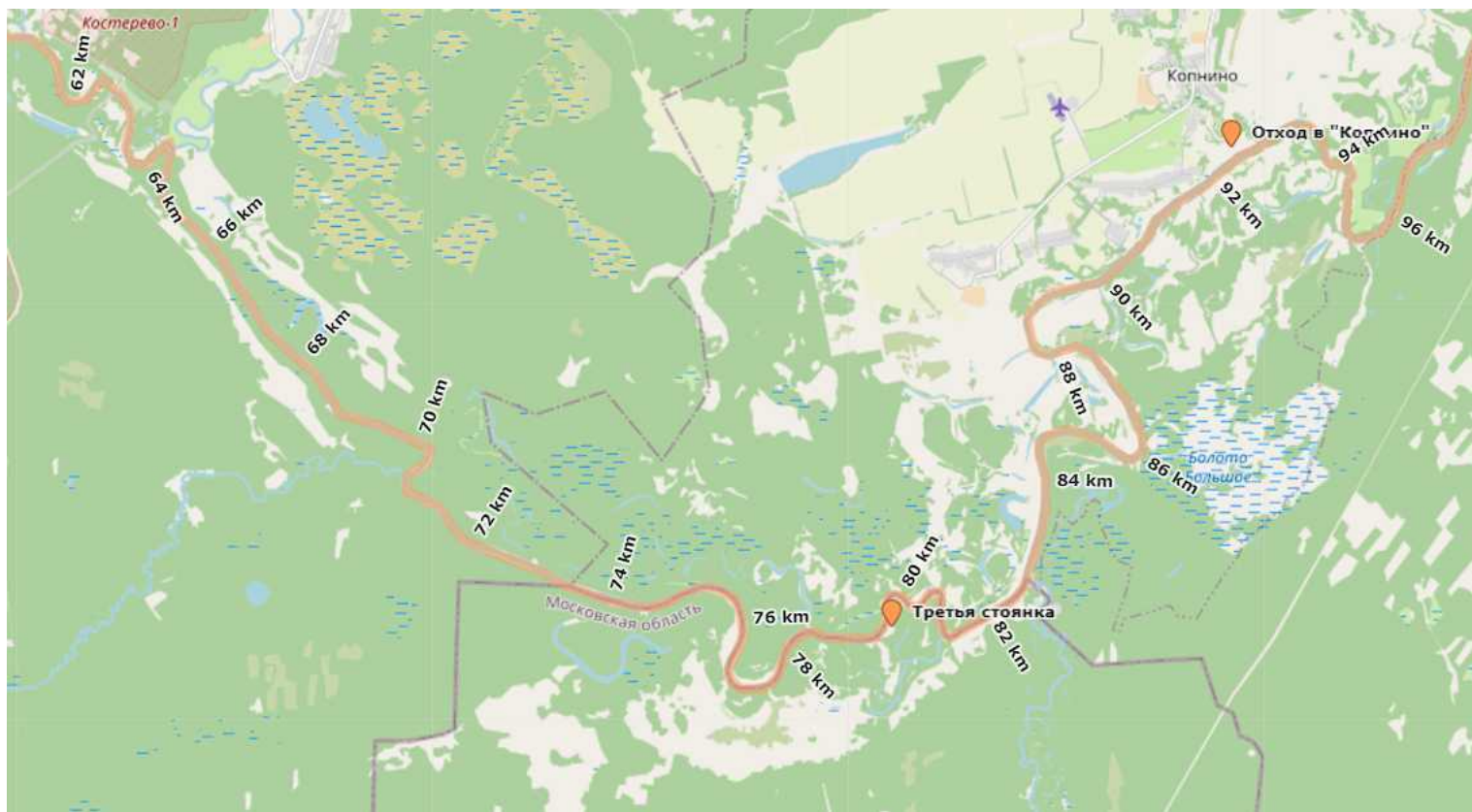
	ФИО	Дата рождения	Место работы/учебы
1	Васев Павел Евгеньевич	12.03.2004	МАИ МЗО-236Б-22
2	Масленников Иван Михайлович	28.08.2004	МАИ МЗО-206Б-22
3	Червона Алексей Олегович	02.01.2005	МАИ МЗО-209Б-22
4	Малахиев Денис Игоревич	05.08.2004	МАИ МЗО-205Б-22
5	Галачиев Роман Джабраилович	08.12.2004	МАИ МЗО-205Б-22
6	Лиман Даниил Александрович	19.07.2005	МАИ МЗО-126Б-23
7	Укрюков Евгений Дмитриевич	25.03.2004	МАИ МЗО-232Б-22

1.4 Маршрут в GPX-файле <https://nakarte.me/#m=15/55.89142/39.25921&l=O>

1.5 Карта с нанесённым на неё маршрутом







1.6 Календарный график движения

Дата	N	Участки маршрута	Км	Способы передвижения
28.09	1	07:56 Выезд из Москвы до станции “Усад” в Городищах 9:54 Прибытие на станцию “Усад” в Городищах Трансфер до р. Клязьма Р. Клязьма (левый берег) – р. Клязьма (левый берег)	101 20	Ж/Д Байдарки
29.09	2	Р. Клязьма (левый берег) – р. Клязьма (правый берег)	30	Байдарки
30.09	3	Р. Клязьма (правый берег) – р. Клязьма (правый берег)	29	Байдарки
01.10	4	Р. Клязьма (правый берег) – р. Клязьма (правый берег)	24	Байдарки
2.10	5	Р. Клязьма (правый берег) – р. Клязьма (правый берег) Трансфер от г. Собинка до ж/д станции Ундол 13:58 Отъезд от ст. Ундол до Москвы 16:59 Прибытие в Москву	16 161	Байдарки Ж/Д

Длина маршрута = **119 км.**

1.7 Соответствие заявленного и пройденного маршрута

Нитка пройденного маршрута полностью совпадает с ниткой основного заявленного варианта.

1.8 Безопасность

Группа встала на учёт в МЧС Московской и Владимирской области, регулярно выходила на связь по мобильному телефону. Шли по карте также проверяли своё местоположение в приложениях с GPS загруженными на телефоны. Мосты проходили поочерёдно аккуратно на малой скорости.

1.9 Связь на маршруте

На маршруте достаточно хорошо ловит сотовая связь. С МЧС области и нашим координатором в Москве связывались каждый день по два раза.

2.ОПИСАНИЕ МАРШРУТА

28.09.2023	День 1
Москва-Городищи- левый берег Р. Клязьма– левый берег Р. Клязьма (Владимирская область)	

После окончания сбора и упаковки снаряжения группа двинулась на Курский вокзал, на электричку, посадка в 07:56, до станции Усад

По приезду в Городищи в 09:54 группа на трансфере добралась до точки старта и начала стапелиться и готовить первый обед в походе.

Так началось наше пятидневное приключение.



Группа собирает байдарки .(55.859815, 39.108947)


Доплыли до автомобильного моста (55.882327, 39.248491)




Встали на стоянку в первый день (55.898883, 39.294039)



2 день. Встали утром на воду.





Встали на обед (55.897155, 39.424790)



Встали на стоянку (55.894240, 39.492387) Столик на берегу Клязьмы
(Купались и проверяли байдарку на устойчивость)



30.09 Встали на воду






Встали на обед (55.906983, 39.623715)





Встали на стоянку (55.839115, 39.789601)





Встали на воду 1.10




Встали на обед (55.897258, 39.944931)



Встали на стоянку, фото вечернего нет, есть только утренние (55.948403, 39.976024)



Встали на воду в 6 утра чтобы успеть на электричку



Закончили наш маршрут в г.Собинка (55.996281, 40.019203) Правый берег



Сели в электричку в 13:56 до Москвы от станции Ундол (56.020353, 39.983462)

