

ОТЧЕТ О ГОРНОМ ПОХОДЕ 1-й к.с. ПО ЗАПАДНОМУ КАВКАЗУ, СОВЕРШЕННОМ с 28.04 по 04.05.2024

МАРШРУТ:

с. Никитино – хр. Голый – г. Хацавита (1993) – р. Хацавита – траверс зап. склона г. Маркопидж (2217) – пер. 2245 (1А) - истоки р. Бескес – траверс: пер. Миршавко + в. 2917 + ее СВ отрог (сумм 1А) - р. Бескес– истоки р. Бескес - пер. Блыбский (2568, 1А) - пер. Белая скала 2457 (1А) - р. Пр. Рожкао – пос. Рожкао – пос. Бескес.



Маршрутная книжка: 1/3-105

Руководитель группы и автор отчета – Шерстобитов Арсений Вадимович.

Оглавление

1. СПРАВОЧНЫЕ ДАННЫЕ О ПОХОДЕ	2
1.1. Паспорт маршрута	2
1.2. Состав команды.....	2
1.3. Карта с нанесенным на нее маршрутом.....	3
1.4. Календарный график движения.....	7
1.5. Соответствие заявленного и пройденного маршрута.....	8
1.6. Безопасность.....	8
1.7. Погода и снежная обстановка в мае 2024 г.	8
2. ОПИСАНИЕ МАРШРУТ	9
2.1. Заезд к маршруту.	9
2.2. День 01. Подъем на гору Голую.....	9
2.3. День 02. Траверс хребта Голый и горы Хацавита.	11
2.4. День 03. Траверс западного склона г. Маркопидж и перевал 2245.	14
2.5. День 04. Траверс вершины 2917+пер. Миршавко (2830)(сумм. 1А).	19
2.6. День 04. Перевал Блыбский (2568, весной 1А) и перевал Белая скала (2457, весной, 1А)....	27
2.7. День 06. Спуск в пос. Рожкао.	34
2.8. День 07. Дорога до пос. Бескес.....	41
3. ССЫЛКИ.....	43

1. СПРАВОЧНЫЕ ДАННЫЕ О ПОХОДЕ

1.1. Паспорт маршрута

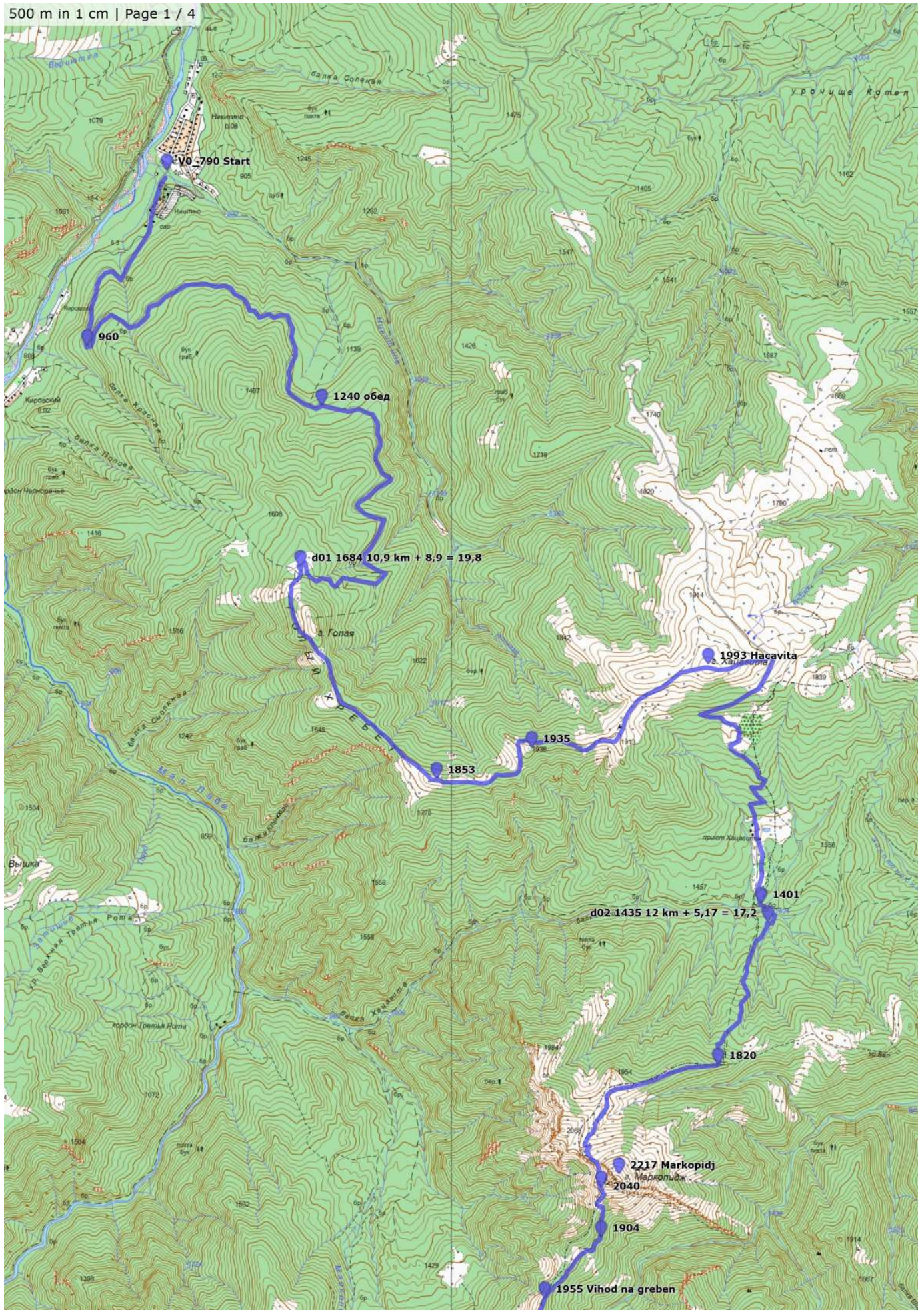
Район путешествия	Западный Кавказ (район Дженту)
Вид туризма	Горный
Спортивная организация	Центральная секция туризма МАИ
Категория сложности	Первая
Количество участников	Восемь
Руководитель	Шерстобитов Арсений Вадимович
Выпускающая МКК	МКК ФСТ-ОТМ
Маршрутная книжка	1/3 - 105
Сроки активной части похода	28.04 - 04.05.2021
Продолжительность активной части похода	7 дней
Длина маршрута с учетом коэффициента	100 км
Суммарный набор высоты	4030 м
Максимальная высота	2917 м

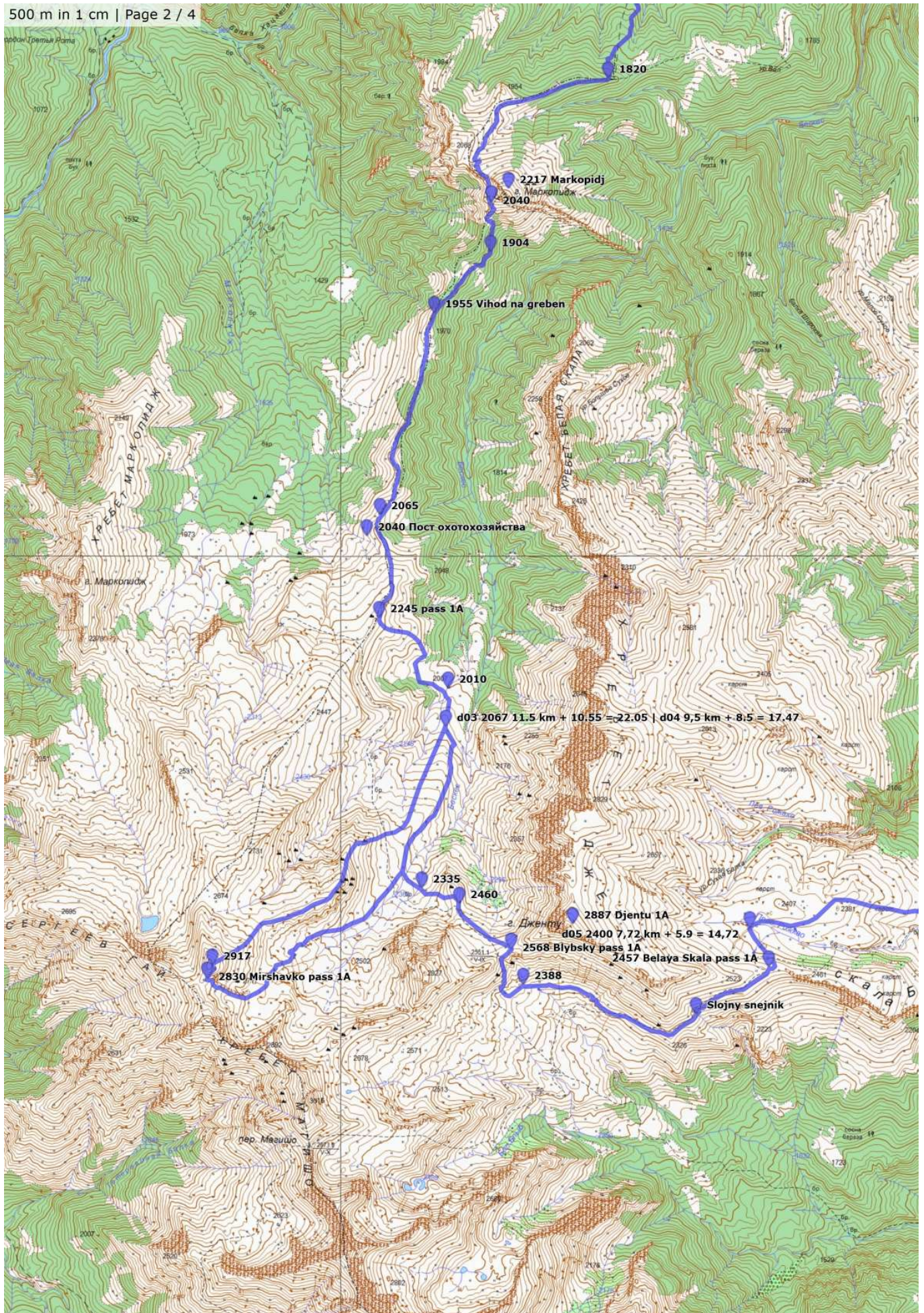
1.2. Состав команды

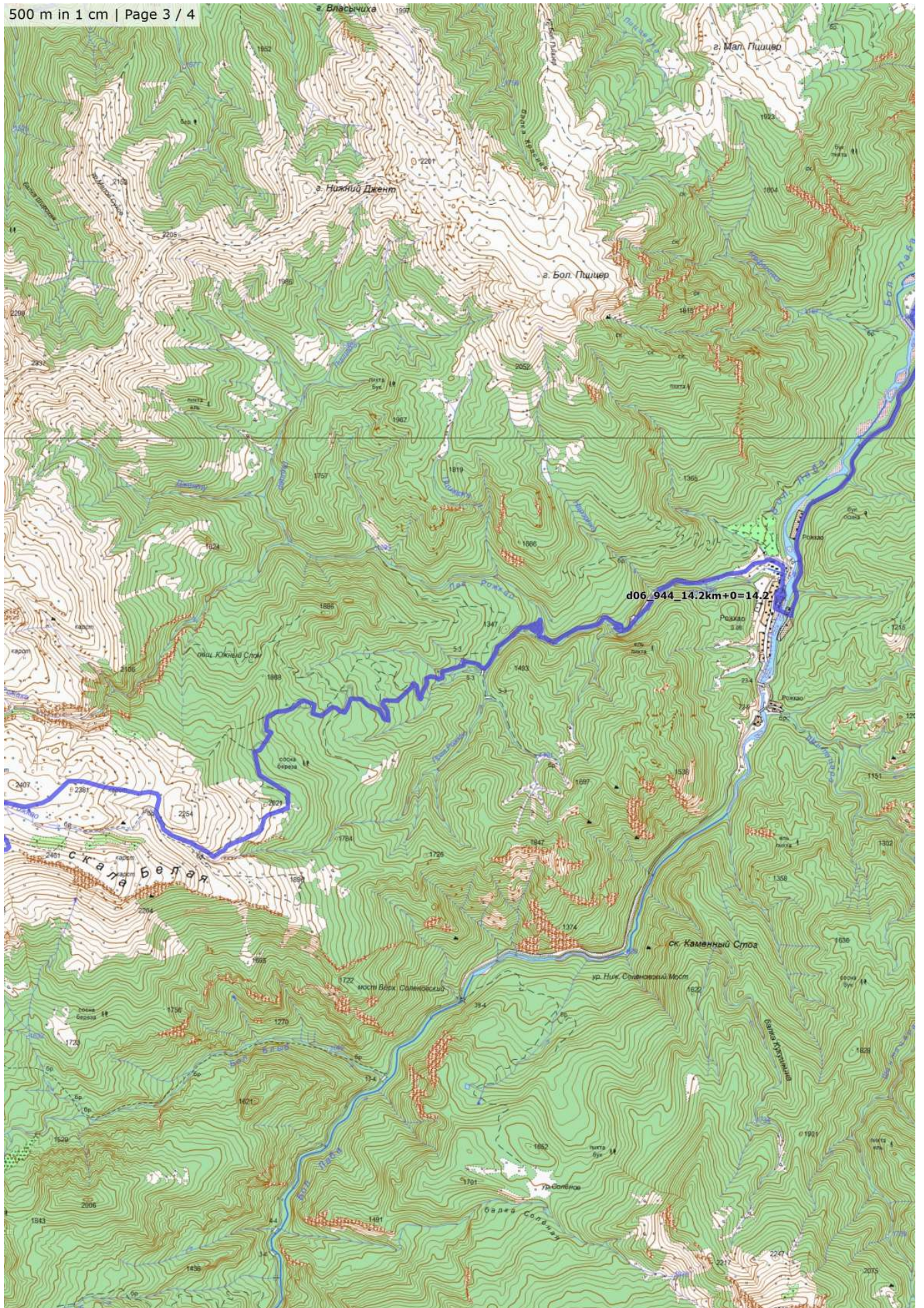
№	Ф.И.О.	Дата рожд.	Место работы, учебы
1	Шерстобитов Арсений Вадимович	25.11.2003	ФГБУ «НИИР», техник
2	Куракина Анастасия Станиславовна	08.01.2004	МАИ, студент МЗО-309Б
3	Архипов Михаил Олегович	21.11.2003	МАИ, студент МЗО-202с
4	Менчик Никита Евгеньевич	16.06.2004	МАИ, студент М7О-203с
5	Винокуров Андрей Владиславович	05.04.2000	ПАО «Сбербанк»
6	Наумов Антон Романович	21.06.2005	МАИ, студент М1О-207С
7	Затонских Дмитрий Михайлович	16.04.2004	МАИ, студент МЗО-201С-22
8	Ходаков Андрей Олегович	23.01.2002	МАИ, студент М7О-203С

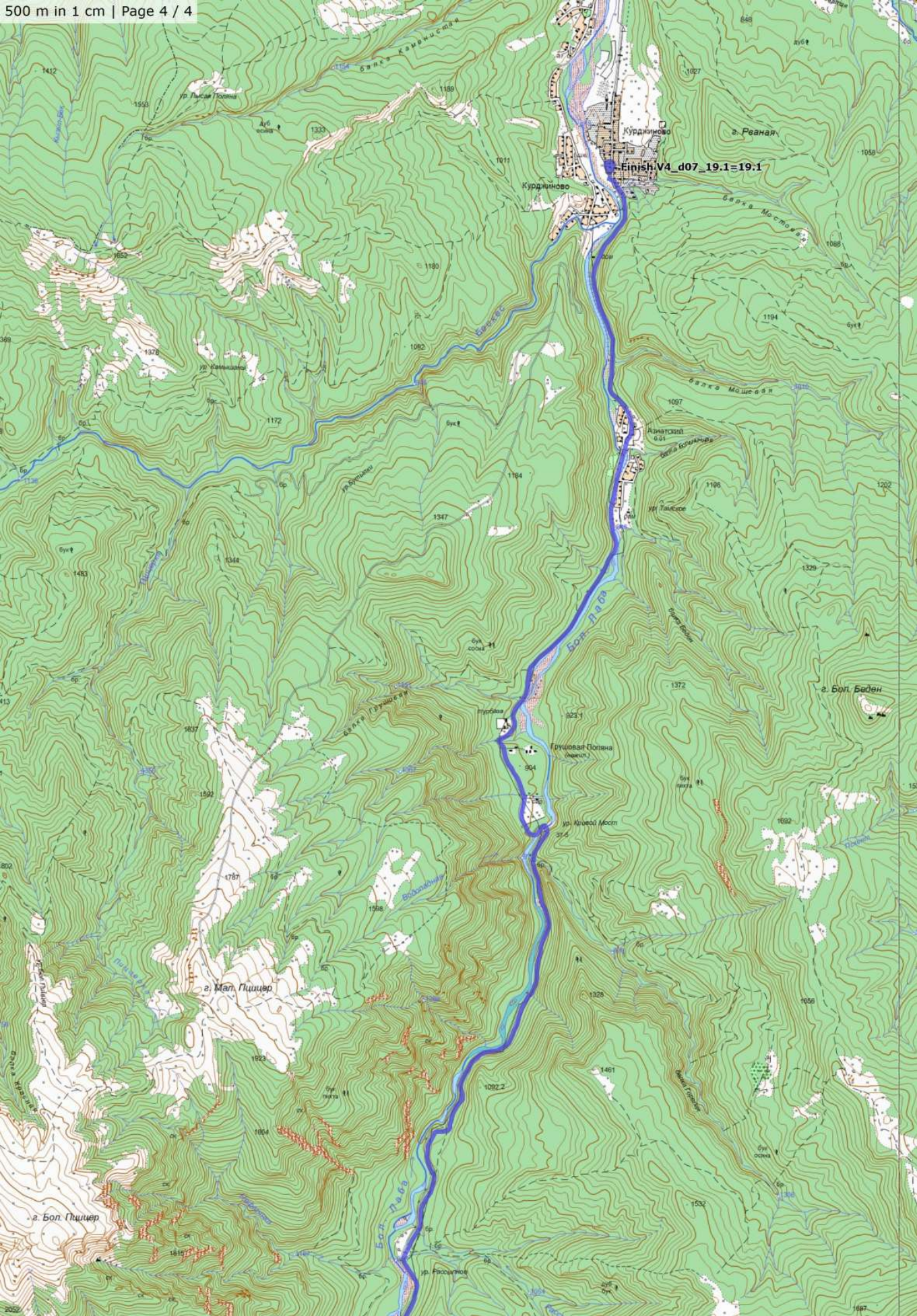
1.3. Карта с нанесенным на нее маршрутом.

500 m in 1 cm | Page 1 / 4









1.4. Календарный график движения

Примечание: В столбце "Н [m]" прописана положительная вариация высоты за день (сумма всех наборов). В столбце "Lz" указана длина пути (по карте) без учета повторно пройденного пути. В столбце "L" прописан фактически пройденный путь. В столбце "L эфф." прописан эффективный путь $L_{эфф.} = L + 10 * H$ (для оценки трудоемкости).

Дата	N	Наименование участка пути	Перепады высоты	Высота ночевки	H [m]	Lz[км]	L[км]	Lэфф.
26.4	-	Посадка на поезд N 033 в 21 час. 15 мин.	-	-	-	-	-	-
27.4	-	Поезд	-	-	-	-	-	-
28.4	1	01.07 прибытие поезда в Армавир. переезд в Никитино. Переход: с.Никитино - подъёмник на хр. Голый.	790-1684	1684	894	10.9	10.9	19.8
29.4	2	п.т. - г. Хацавита (1993) - р. Хацавита.	1684-1772- 1746-1853- 1818-1913- 1864-1993- 1401-1432	1432	517	12.1	12.1	17.3
30.5	3	п.т. - траверс зап. склона г.Маркопидж (2217) - пер. 2245 (1А) - р. Бескес.	1435-2040- 1900-1955- 1935-2065- 2040-2245- 2010-2070	2070	1055	11.5	11.5	22.05
01.5	4	п.т. - траверс: пер. Миршавко + в. 2917 + ее СВ отрог (сумм 1А) - р. Бескес (кольцевой маршрут).	2070-2917- 2070	2070	847	9.5	9.5	17.47
02.5	5	п.т. - пер. Блыбский (2568, 1А) - истоки р. Б.Блыб - пер. Белая Скала (2457,1А) - р. Пр. Рожкао	2065-2568- 2380-2457- 2380-2400	2400	717	7.72	7.72	14,72
03.5	6	п.т. – пос. Рожкао.	2400-944	944	0	14.2	14.2	14.2
04.5	7	п.т. - пос. Бескес прибытие в Армавир в 23.00	944-826	826	0	18	18	18
		ВСЕГО			4030	83.92	83.92	123.5

В зачет: $83.92 * 1.2 = 100.7$ км.

1.5. Соответствие заявленного и пройденного маршрута

На 5 день маршрута группа получила штурмовое предупреждение МЧС: «по данным ФГБУ «Северо-Кавказское УГМС» в период с 3 мая по 4 мая в горах выше 2500 м. КЧР лавиноопасно». Так же было получен прогноз о выпадении до 30см снега и понижении температуры. В связи с ухудшающимися погодными условиями и травмой одного из участников было решено в 6 день пройти по запасному маршруту N3 без восхождения на в. Дженту, а далее для увеличения протяженности маршрута в 7 день прошли по запасному маршруту N4 до пос. Бескес.

1.6. Безопасность

Группа встала на учет в Карачаево-Черкесском ПСО, имела спутниковый телефон, GPS-приемник с загруженными треками основного и запасных вариантов маршрута и некоторый избыток снаряжения, которое так ни разу и не понадобилось: одна веревка (D9 50 м) в общественном снаряжении, так же в личном снаряжении каждого участника присутствовали страховочные системы, ледорубы, кошки и снегоступы, которые использовались в редких случаях благодаря малоснежной обстановке на маршруте.

1.7. Погода и снежная обстановка в мае 2024 г.

В этом году обстановка в мае оказалась на удивление бесснежной. Благодаря многолетнему опыту майских походов в этой местности, в ЦСТ МАИ накопилось множество отчетов, начиная с 16 года. Из всех отчетов такая благоприятная снежная обстановка наблюдалась только в 2018г.

На всем протяжении маршрута нам пришлось пересекать снежники только в долине у истоков р. Бескес. по пути к пер. Миршавко. В долине снежники пологие, и опасности скатиться в низ по ним не было, зато была возможность провалиться в подповерхностную полость, в которой текут ручьи с активно тающих снежников. Поэтому такие пологие снежники тоже стоит обходить. При их пересечении мы пользовались палками и ледорубами, чтобы измерить толщину снежного слоя. Остальные снежники, представляющие опасность мы обходили.

В связи с отсутствием снега, возникла проблема с отсутствием воды. Маршрут был спланирован таким образом, что каждый день на месте ночевки вода была в легком доступе, но во время дневных переходов часто приходилось идти без пополнения запасов воды вплоть до места стоянки. Многие ручьи и ключи, отмеченные в отчетах прошлых лет, оскудели или пересохли совсем.

2. ОПИСАНИЕ МАРШРУТ

2.1. Заезд к маршруту.

Ночью 28.04.2024 в 1 час 07 минут наш поезд прибыл на железнодорожную станцию вокзала Армавир-1, далее мы загрузились в арендованный микроавтобус и в 4 часа 30 минут доехали на точку старта, в пос. Никитино к началу маршрута у подвесного, пешеходного моста через р. Никитинка. Координаты моста: **N 43° 58.160' E 40° 42.519'** Н 784.

У древних греков была легенда о "золотом руне". Медея, влюбившись в Ясона, помогла аргонавтам похитить его с Кавказа. А у абхазо-адыгских племен сохранились воспоминания, что золото добывалось с помощью бараньих (овечьих) шкур. Их помещали в русла золотоносных ручьев и придавливали камнями. Песок смывался, а тяжёлые крупинки золота оседали в ворсе.

В Никитино в 1930х был открыт один из нескольких золотых приисков на реке Лабе. Но примерно через 20 лет добычу золота на Кавказе прекратили из-за истощения района.

Пока мы избавлялись от лишнего веса, утилизируя остатки еды из поезда, встало солнце и осветило величественный мост, воздвигнутый в былые славные времена золотодобычи. Мост уже изрядно обветшал, но все еще с честью смог переправить всю команду по одному человеку через русло реки. По правде говоря, в тот момент река пересохла настолько, что ее можно было перейти, не намочив ботинок, но нужно было отдать дань памяти традиции начинать поход с переправы по мосту.

2.2. День 01. Подъем на гору Голую.

Вышли на маршрут в 5.10. За подвесным мостом мы вышли на грунтовую дорогу, ведущую к верхней станции подъемника, расположенного на вершине Голая (1851). В начале пути, в точке **N 43°57.722' E 40°42.464'** находится источник с водой. Сначала дорога плавно поднимается, следуя на юг по правому борту долины Малой Лабы, а в точке **N 43° 57.050' E 40° 41.912'** Н 960 резко поворачивает на северо-восток и начинает огибать вершину Голая. Подъем до верхней станции подъемника занимает 6 переходов.




Фото 1. Прекрасная погода в первый день.

В точке **N 43° 55.758' E 40° 43.648'** Н 1682 раньше располагалась станция «Варварины горки» с водой. В этом же году база оказалась закрыта. В точке **N 43°55.683' E 40°43.587'** найден источник воды с бетонным отстойником, который, предположительно, питал базу водой. Но отстойник законсервирован и набирать воду из него не получится.

Выше станции после короткого подъёма дорога раздваивается. Основная, раскатанная квадроциклами, идет на хребет, а вправо от неё ответвляется не столь разъезженная дорога, которая после вагончика переходит в тропу. Эта тропа траверсом с плавным набором высоты выводит на хребет Голый в обход вершины Голая (1851). На хребте тропа соединяется с дорогой.

Лагерь мы разбили возле вагончика в точке **N 43°55.531' E 40°43.588'** в 10.45. Дневной переход занял 5 часов 35 минут. Там удалось найти ключ, у истока которого можно сделать ямку и из нее набирать воду. На горе Голой с северной стороны в хорошую погоду ловит сотовая связь мегафон. С точки стоянки по хорошей погоде можно увидеть вершину Дженту.



Фото 2. станция «Варварины горки». Вид с горы Голой.

Вечером у некоторых участников болела голова, а на утро наблюдались признаки простуды. Видимо, сказалась бессонная ночь и тяжелый жаркий первый день.



Фото 3. Место стоянки 1 дня.

2.3. День 02. Траверс хребта Голый и горы Хацавита.

Новый день начался с прекрасной записи в блокноте: «Дорогой дневник, сегодня была не ночь, а теплая и сухая сказка». Наш ремонтник и по совместительству дежурный начал поход на своей должности с того, что у него во время подготовки развалилась крышка от клавиатуры. Несмотря на смекалку и изрядный ум, ремонтник так и не смог собрать хитровыдуманный механизм скороварки, пока один из участников не нашел недостающую гайку в своей порции каши.

В 6.35 мы продолжили путь по тропе, выходящей на хребет. Тропа уже заросла и иногда даже похожа на звериную.

В районе точки **N 43° 54.586' E 40° 44.604'** Н 1820 мы поймали мобильную связь Мегафон с выходом в интернет. Дорога после этой точки уходит вправо и спускается, скорее всего, в долину Малой Лабы. Здесь следует сойти с дороги и продолжить движение по гребню хребта Голый. Короткий подъём на очередную вершину хребта Голый завершается выходом на тропу, которая следует по гребню хребта.

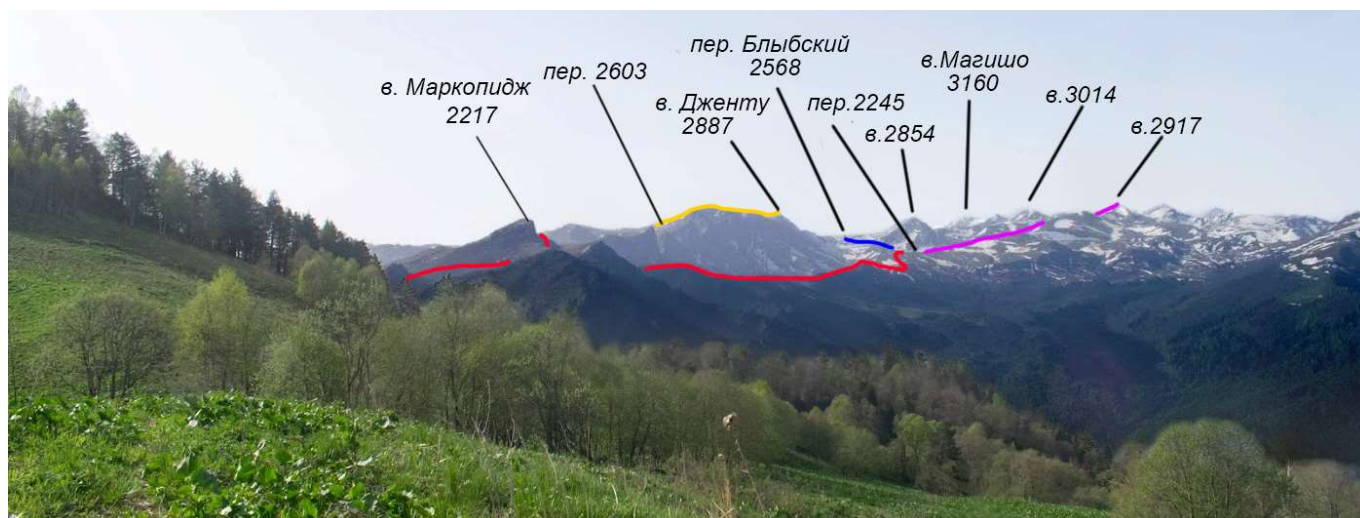


Фото 4. Вид на Дженту с Голого хребта.

В точке **N 43°54.557' E 40°45.456'** тропа уходит налево и огибает вершинку (Н 1935) по левому склону. В некоторых местах тропа заросла кустарником.



Фото 5. Косуля на склоне хребта.

В точке N 43°54.694' E 40°45.965' на в последний раз перед подъемом на гору Хацавита нам представилась возможность отдохнуть в тенике. Пользуясь такими удобствами, мы устроили перекус и нанесли жирный защитный слой крема от загара.



Фото 6. перекус 2 день.

Далее тропа спускается по гребню на седловину (Н 1869). Подъем на вершину Хацавита осуществляется по широкой тракторной дороге.

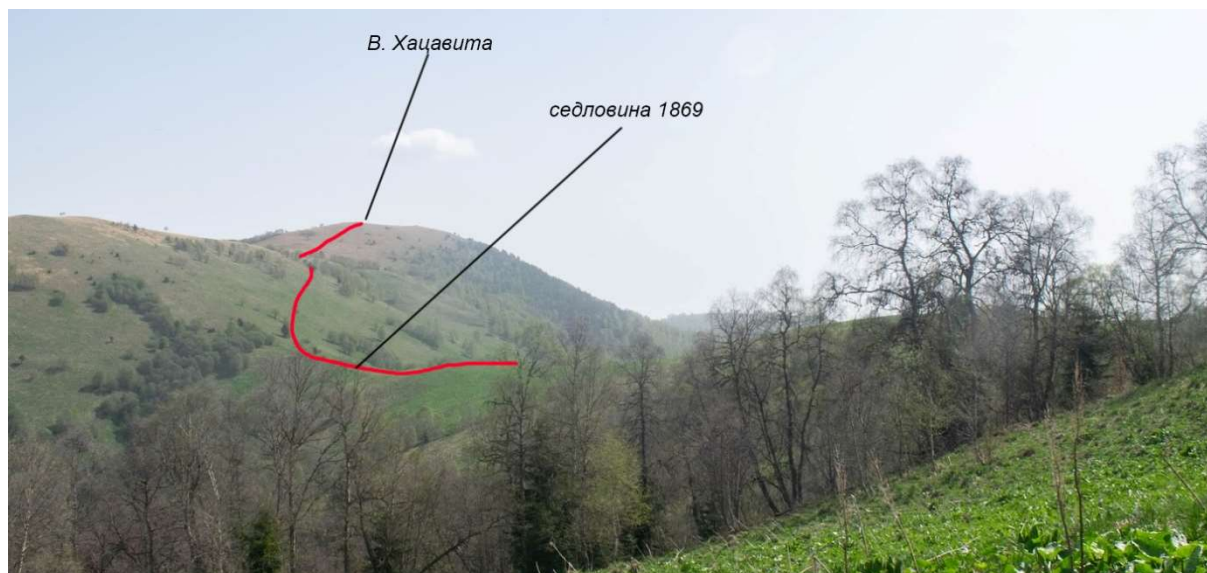


Фото 7. Подъем на вершину Хацавита.




Фото 8. Вид на траверс Дженту - Большой Пцицер с в. Хацавита.

На вершине горы Хацавита располагается Геодезический пункт, метеостанция и мемориал «Павшим в великой отечественной войне», установленный в 2015г учениками Солёновской школы.



Фото 9. Мемориал.

Миновав вершину, мы продолжили движение по этой дороге на восток, пока в точке **N 43° 55.221' E 40° 47.551'** Н 1685 не вышли на новую широкую грунтовую дорогу ведущую к посту Солёновского охотхозяйства южнее г. Хацавита. Координаты поста: **N 43° 54.048' E 40° 47.439'** Н 1456.

Пройдя пост, мы спустились к р. Хацавита, пересекли её по камням и встали на ночлег в лесу на левом берегу ручья, который стекает с хребта Вал и впадает в Хацавиту. В точку лагеря мы пришли в 12.50. Дневной переход занял 6 часов. День был легче, чем первый. Это удобное место

для ночлега находится в лесу, где много сухих деревьев. Координаты лагеря: N 43° 53.647' E 40° 47.490' N 1417.

Начиная с 13 часов со стороны гор немного пугающе начал греметь гром. По итогу, оказалось, что погода всего лишь потрепала нам нервы, оставив нас сухими. Дождь так и не начался.



Фото 10. Место стоянки 2 дня.

По опыту 3 лет ночевки в этом месте, могу сказать, что под елью на месте зеленой палатки сухо даже в сильный дождь, но спать там не очень удобно.

2.4. День 03. Траверс западного склона г. Маркопидж и перевал 2245.

В 6.00 мы вышли из лагеря. За два перехода по хорошей тропе поднялись на хребет Вал. На гребне хребта тропа поворачивает направо (на запад). Еще за один переход по гребню хребта Вал мы подошли к роднику, который истекает из железной трубы в 150 метрах от кромки северо-западного гребня горы Маркопидж. На хребте нас догнал туман, который закрыл вид на горные хребты, но тропа была отлично видна, так что мы успешно траверсировали гору с правой стороны по тропе, устроив перекус под скальным выходом.



Фото 11. Подъем по хребту Вал.

На месте перекуса из скалы обычно бьет ключ с чистой водой. Но в этом году вместо источника нас встретил водокап.



Фото 12. Тропа на траверсе западного склона г. Маркопидж. Фото снято в мае 2022 г.

В качестве эксперимента был организован сбор воды под водокапом при помощи двух дождевиков, закрепленных на скале. Водокап по дождевикам стекал вниз и образовывал небольшую струю, из которой можно было успешно набирать воду в бутылки с широким горлышком.



Фото 13. Добыча воды из водокапа.

После горы Маркопидж тропа серпантином спускается на траверс восточного склона хребта, соединяющего вершину Маркопидж с хребтом Сергеев Гай, и плавно поднимается на его гребень в точке **N 43° 51.426' E 40° 45.661'** Н 1956. От плеча вершины Маркопидж 2 перехода.

Запланированный визит на пост охотозаяства мы не совершили, проскочив его по тропе через вершинку 2091 в точке N 43°50.137' E 40°45.218', за этой вершинкой после небольшого спуска начинается подъем на перевал 2245.



Фото 14. Начало подъема на перевал 2245.

Перевал 2245. (весной 1А) находится в хребте, который соединяет вершину Маркопидж (2217) с хребтом Сергеев Гай, ориентирован с северо-запада на юго-восток и соединяет верховья рек Маркопидж (на СЗ) и Бескес (на ЮВ). Координаты перевала: N 43° 49.495' E 40° 45.089' Н 2245. Именно через эту точку на гребне летом проходит тропа.



Фото 15. Перевал 2245. Вид на подъеме с северной стороны.



Фото 16. Группа на пер. 2245(весной 1А).

Однако в начале мая эта тропа на юго-восточном склоне перевала уходит под крутой снежник, см. фото 8. В майских походах 2018 г. [1] этот снежник обходили снизу, но попадали в зону поражения снежных обвалов, см. фото 17. Поднявшись на перевал, мы еще раз убедились, что на пер. Блыбский нет снега.




Фото 17. Вид с пер. 2245 в сторону долины р. Бескес. Основная тропа скрывается под крутым снежником, а его обход снизу пересекает зону поражения снежными обвалами. Фото из отчета майского похода 2018г. [1]

В мае 2019 г. [2] было реализовано безопасное прохождение перевала 2245 через точку **N 43° 49.628' E 40° 45.211'** Н 2245. И в мае 2023 года мы повторили этот вариант. На северо-западном склоне мы заблаговременно сошли с тропы и по травянистому склону поднялись на гребень хребта. На юге мы увидели куполообразное возвышение рядом с характерным скальным выходом в гребне хребта. От этого купола на юго-восток спускается пологий отрог. Мы спустились по этому отрогу, см. фото 18 и 19, к р. Бескес.



Фото 18. Точка прохождения перевала 2245 в безопасном для весны варианте расположена рядом с характерным скальным выходом в гребне хребта. Фото из отчета майского похода 2021г. [3]



Фото 19. Безопасный спуск с перевала 2245 (1а весной)

Если в 2023 году мы пересекли р. Бескес по массивному снежнику, то в этот раз снежник протаял, оголив речку. Ее было проще перебродить правее снежника в точке **N 43°49.207' E 40°45.777'**.



Фото 20. Спуск к броду после перевала 2245.



Фото 21. Безопасный спуск с перевала 2245 (1а весной). Фото из отчета майского похода 2021г [3].

Далее мы поднялись по склону на следующую террасу и в 14.45 встали лагерем в точке **N 43°48.985' E 40°45.752'** 2070 Н. Дневной переход занял 9 часов. День оказался длинным и тяжелым. На протяжении всего пути нам не пришлось пересекать ни один снежник. Что удивительно для майского похода. После установки лагеря долину заволкло туманом. В точке **N 43°48.938' E 40°45.590'** в моменты, когда облака прореживались, ловит мобильная связь мегафон. Из Москвы передали прогноз погоды, согласно которому на следующий день в 12 часов планировался небольшой дождь.



Фото 22. Место стоянки 3 дня.

2.5. День 04. Траверс вершины 2917+пер. Миршавко (2830)(сумм. 1А).

Утро оказалось на удивление добрым и порадовало прекрасной погодой. Мы вышли из лагеря в 6.00, взяв с собой только снежное снаряжение: каски, кошки, ледорубы, снеготупы и лавинные ленты. Так же от солнца был взят защитный крем и защитные очки.

Поднявшись на пологую часть долины мы увидели перевал Блыбский, который нам предстояло перевалить на следующий день. На фото 23 видно, что на седловине снега мало. Для сравнения приведено фото из майского похода 2023г.



Фото 23. Пер. Блыбский



Фото 24. Пер. Блыбский. Фото из майского похода 2023г.

Благодаря бесснежной обстановке мы легко прошли долину, иногда пересекая пологие снежники. Вся долина изрезана вдоль оврагами, в которых сохранился снег. Из-за активного таяния снега, есть возможность, что под снежниками текут бурные ручьи, образующие полости в снегу. Поэтому, пересекать закрытые овраги лучше в узких местах, проверяя толщину снежного наста ледорубом.

Прямо напротив подъема на перевал мы нашли удобное место для стоянки с ровной площадкой и ручьем, выходящим из-под снежника.



Фото 25. Путь по долине на подъем.



Фото 26. пер. Верхний Блыбский (2770)

Из долины на перевал поднимается ярко выраженный гребень, который потом переходит на полку. По этому гребню очень удобно подниматься, как показано на фото 29. На середине подъема находится полочка с озерцом, наполняемым из-под снежника. В этом месте мы устроили перекус с фотосессией.

Из блокнота: «В голове крутится мысль, что эта сказка просто не может быть правдой. Для ребят был настоящий праздник! Идти по мягкой траве и радоваться солнышку было еще приятнее, осознавая, что год назад наша команда под руководством Федоренко штурмовала перевал в кошках и снегоступах под сильным ветром. <...> Один технический день с восхождением по хорошей погоде стоит всех дождливых холодных дней. Впечатлений хватило на весь поход.» Для сравнения, приведено фото из майского похода 2023г.



Фото 27. Гольф ледорубом на весенней травке.



Фото 28. Долина истоков р. Бескес. Фото из отчета майского похода 2023г. [4]



Фото 29. Вид в долину.




Фото 30. Подъем к пер. Миришавко

Далее от озера начинается крутой подъем на перевал. Чтобы сберечь силы мы поднимались галсами, постепенно набирая высоту. Мы поднимались по склону




Фото 31. Поодъем на в.2917 от озерца.

На перевале из-под травы на поверхность частично выходит каменное основание скалы. Тем не менее подниматься было очень удобно.



Фото 32. Группа на пер. Миршавко.



Фото 33. Подъем на в. 2917.

На вершине 2917 мы встретились с группой Устюжаниной Ольги, совершившей восхождение на вершину со стороны северо-восточного отрога и продолжающей движение в сторону пер. Миршавко.



Фото 34. Группа на в. 2917.

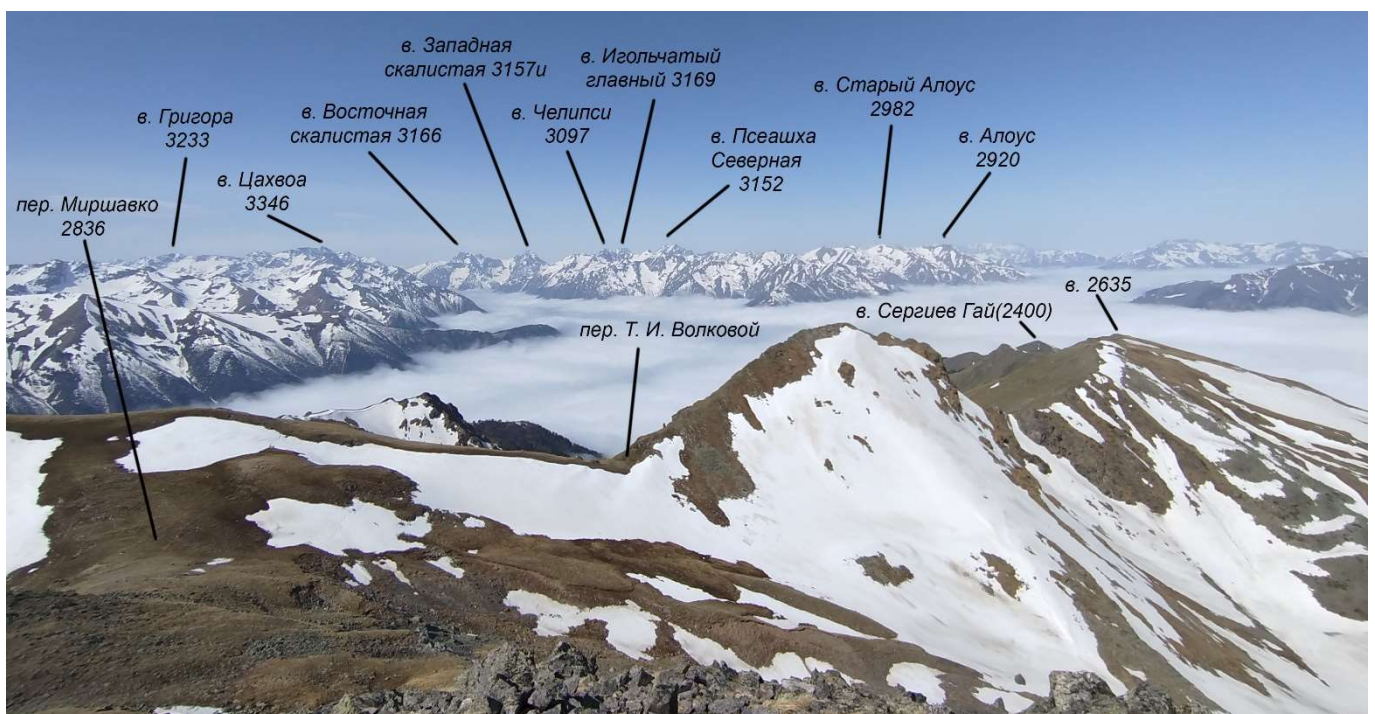


Фото 35. Вид на северо-западный отрог.




Фото 36. Вид с в. 2917 в долину на северо-западе.



Фото 37. Вид с в. 2917 на восток в долину истоков р. Бескес.

Спуск с в. 2917 происходит по северо-восточному ее отрогу. На протяжении пути нам встречались снежники, но они были пологими и не представляли неприятностей.




Фото 38. Северо-восточный отрог в. 2917.



Фото 39. На спуске по хребту.

Мы завершили кольцевой маршрут, придя в лагерь в 12.00. Кольцевой выход занял 6 часов.

Так как в этот день мы быстро по хорошей погоде и налегке пробежали весь запланированный маршрут и были полны сил, было принято решение совершить перенос лагеря на 300м вверх к началу подъема на пер. Блыбский на место, подмеченное во время подъема. Это сократит время в следующий тяжелый день.

Совершив два перехода по 45 минут, мы поставили лагерь в точке **N 43°48.147' E 40°45.407'**. В этой точке у нас ловила связь мегафон и даже немного интернет 4G.



Фото 40. Возле стоянки 4 дня.

2.6. День 04. Перевал Блыбский (2568, весной 1А) и перевал Белая скала (2457, весной, 1А)

Обещанный дождь на 4 день так и не пошел, зато зарядил ночью. Зарядил так, что вместо запланированных 5 утра, мы собрали лагерь и встали на маршрут только в 8. Зато, мы научились быстро собирать рюкзаки, не выходя из палаток, а потом быстро собирать палатки и переходить в походное состояние под дождевиками. К нашему счастью, в 8.20 дождь прекратился и основную часть дня мы прошли по сухому. Видимость была отличная, хотя над горными вершинами нависали тяжелые тучи.

Перевал Блыбский расположен в хребте, который соединяет вершину Дженту (2887) с хребтом Магишо. Перевал расположен между вершинами Дженту на северо-востоке и 2854 на юго-западе, ориентирован с северо-запада на юго-восток и соединяет долины рек Бескес (на СЗ) и Большой Блыб (на ЮВ). Координаты перевала: **N 43° 47.672' E 40° 46.289'** Н 2568.




Фото 41. Вид со склона горы Маркопидж (2217) на перевал Блыбский (2568). Подъём от точки 2333 на седло 2463 проходит по едва заметной на фото проталине. Траверс от седла 2463 до перевала Блыбского отмечен красной линией. Фото 2019 г. из отчета [5].

Подъём на перевал осуществляется в два этапа. На первом этапе - относительно крутой подъём от точки **N 43° 48.033' E 40° 45.558'** N 2333 в русле центрального истока р. Бескес к седлу в точке **N 43° 47.941' E 40° 45.864'** N 2463 на северном отроге вершины 2854. На втором этапе - траверс ребра между седлом 2463 и перевалом Блыбский.




Фото 42. Маршрут подъема на пер. Блыбский. Фото сделано в 4 день с Северо-восточного отрога в. 2917.



Фото 43. Вид с седловины 2463 на север.



Фото 44. Подъем к пер. Блыбский от седловины 2463.



Фото 45. Группа на перевале Блыбский.

Подъем по на перевал травянистому склону занял около часа.



Фото 46. Вид с пер. Блыбский на юго-восток.

На перевале устроили перекус, так как завтрак был очень ранний. Я в это время забрался повыше на гребень, чтобы сфотографировать долину (см фото 47, 48, 50).



Фото 47. Южный склон юго-восточного отрога в. Дженту.

Спуск происходит по тропе, которая в этом году свободна от снега. Далее маршрут проходит траверсом вдоль юго-восточного отрога в. Дженту.



Фото 48. Спуск с пер. Блыбский по оттаявшей тропе.

Тропа на следующий перевал 2457 начинается из долины, но, чтобы не терять высоту, можно пройти траверсом по левому склону долины, и выйти на тропу после поворота за отрог.



Фото 49. Тропа от подножия пер. Блыбский к пер. 2457. Фото из отчета майского похода 2018г [1].



Фото 50. Долина истоков р. Блыб и хребет Магишо.

После поворота за отрог склон приобретает южную экспозицию, а тропа уходит наверх к перевалу 2457 Белая скала. В точке **43° 47.290'N 40° 47.800'E** тропа попадает на край глубокого оврага и уходит под снежник, который активно тает и разваливается. На фото 51 нерастаявшая часть снежника на северной экспозиции склона оврага. Другая часть снежника съехала вниз, из-за чего пологая часть снежника на западном склоне имеет выраженный край, после которого резко обрывается вниз. Этот снежник нужно обходить снизу.



Фото 51. Сложный снежник.

В самом низу снежника можно видеть обломки снежных глыб.



Фото 52. Обломки снежных глыб.

Далее тропа ведет прямо на перевал.



Фото 53. Тропа на перевал. Фото из отчета майского похода 2021г. [3]

Перейдя перевал, мы оказались на склоне с северной экспозицией. На этом склоне располагается обширный снежник, но его можно обойти справа. Из-под снежника текут ручьи, возле которых можно разбить лагерь. На ночевку мы встали в 16.30. Дневной переход занял 8 часов 30 минут.

По спутниковому телефону состоялся сеанс связи с Москвой, из которого выяснилось, что 04.05 (через один день) планируется понижение температуры и выпадение снега до 30см, а по данным МЧС в период с 3 мая по 4 мая в горах выше 2500 м. КЧР лавиноопасно. У нашей участницы во время траверса дала о себе знать старая травма ноги и ее пришлось разгрузить. Оставшуюся часть дневного перехода она шла без рюкзака. По этим причинам было принято решение спускаться вниз по запасному маршруту N3, а далее для увеличения протяженности маршрута в 7 день пройти по запасному маршруту N4 до пос. Бескес. В планах было на следующий день совершить восхождение на в. Дженту, оставив больного участника в лагере. Тем временем вечером нас окутывал плотный туман, а для восхождения нужно видеть хотя бы вершину.

Из блокнота: «На ужин был суперсытный суп «по общажному»: в 2/3 кавы воды закинули вариться полную порцию макарон с тушенкой, порцию супов из пакетика, два кубика бульона и сухари разкидали по тарелкам. Конечно же 7 литров похлебки улетели на ура. <...> Спать было тепло и мягко»



Фото 54. Сжигание мусора на стоянке 5 дня.

2.7. День 06. Спуск в пос. Рожкао.

Утром мы проснулись в таком же плотном тумане. О подъеме на Дженту можно забыть. Встали поздно, собирались долго: торопиться было некуда. Вышли в 8 утра, в это время окончательно закончился противный дождь, а внизу нас ждала прекрасная погода и теплое солнышко.

От в. Дженту вниз по р. Правый Рожкао ведет отчетливая грунтовая дорога.



Фото 55. Дорога вниз.

Как рассказывают местные жители, эта дорога была построена в конце 19 века великим князем Сергеем Михайловичем для охоты.

Из статей о истории создания заповедника [7] и [8]:

Великие Князья Петр Николаевич и Георгий Михайлович охотились в 1888 г. между р. Кишой (Чегс) и р. Уруштеном, потом перевалили через перевал Псеаихо на южный склон и спустились к Сочи. Они лично убедились в невероятном обилии дичи в пройденных ими горах и наметили обширную программу основательного устройства Кубанской охоты. Но из-за тяжелой продолжительной болезни Георгия Михайловича, а позже и Петра Николаевича им пришлось на неопределенное время отказаться от задуманного. Кубанская охота была фактически заброшена до тех пор, пока в 1892 г. право на пользование не было приобретено Великим Князем Сергеем Михайловичем. Он оказался хорошим хозяином и талантливым администратором, создавшим один из лучших охотничьих заказников не только в Российской империи, но и во всем мире.

Под управлением Сергея Михайловича велась охрана и защита природы. В течение более чем 25-летней удалось увеличить число зубров на 200 с лишним голов и к 1909г стадо достигло 600 шт. Однако, когда у Великого Князя истек срок аренды этой территории, браконьеры принялись истреблять представителей кавказского дикого быка. В связи с чем и было принято решение об организации заповедной территории, на которой водится это редкое копытное

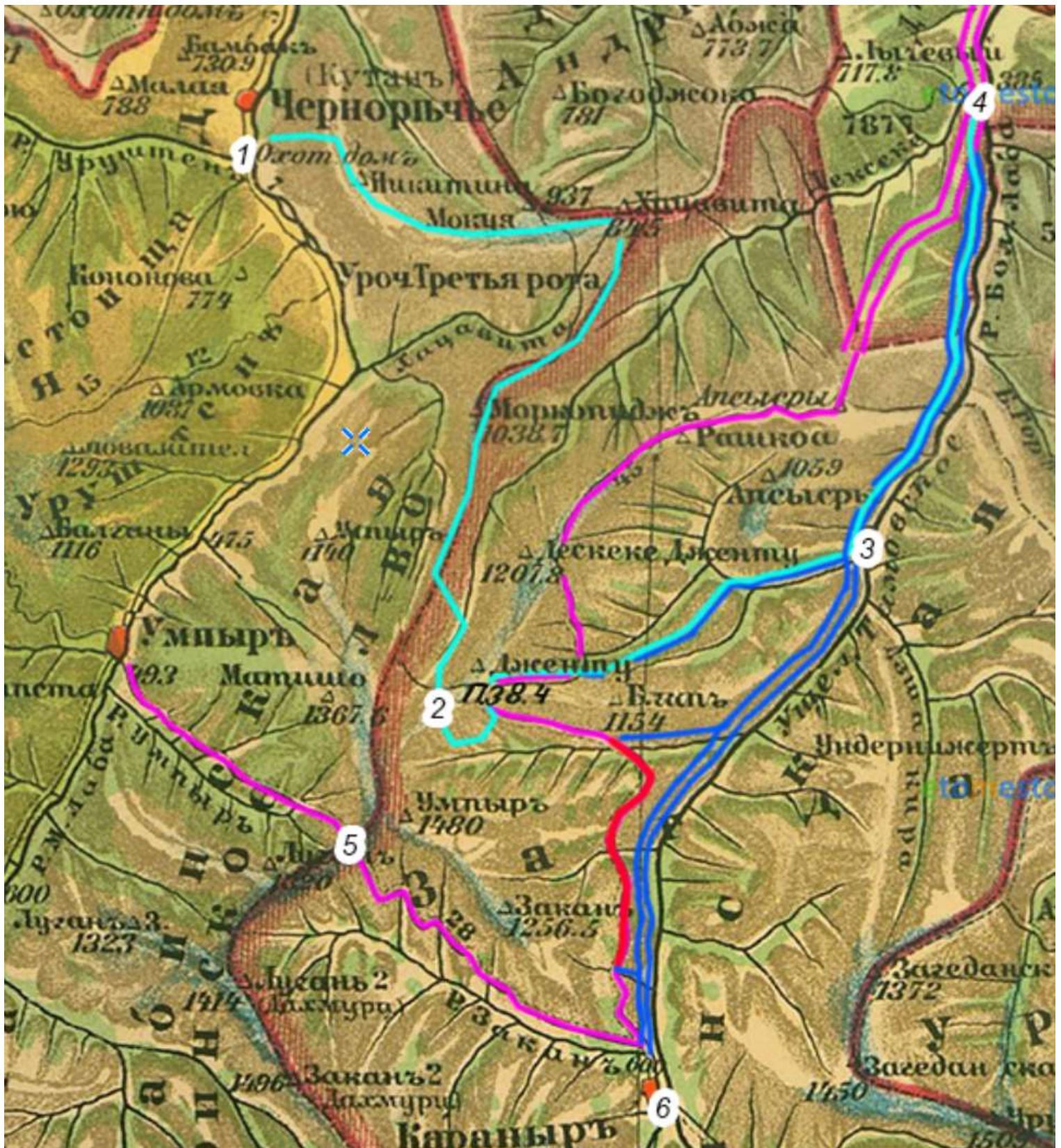


Фото 56. Карта района Дженту 1902г. Двойными линиями обозначены крупные дороги, одинарными линиями - обычные. Фиолетовым цветом обозначены дороги, сохранившиеся с 1902г, красным - не сохранившиеся дороги, синим - дороги, построенные после 1902г. бирюзовым отмечен пройденный маршрут. Цифрами отмечены современные названия: 1 - пос. Никитино, 2 - пер. Блыбский, 3 - пос. Рожкао, 4 - пос. Бескес, 5 - пер. Умпырский, 6 - пос. Дамхура. П38.4 - Пер. Белая скала. Красным на старой карте отмечены Большешлабинские лесные дачи.

В точке **N 43°47.987' E 40°48.907'** левее от вершины Коровья (вершина больше похожа на холмик) на карте отмечен вход в пещеру снежинка. Мы застали эту пещеру, погребенную под снежником.




Фото 57. Вход в пещеру Снежинка под снежником.

В точке **N 43°47.888' E 40°49.672'** дорога имеет ответвление вправо, уводящее в очень живописное ущелье с отвесными склонами и скальными выходами. По дну ущелья протекает речка Правый Рожкао, вдоль которой идет хорошая тропа.



Фото 58. Вход в ущелье.

На середине левого склона ущелья, согласно отчету [6] должно располагаться два входа в пещеру «перламутровая», но мы их проскочили мимо.



Фото 59. Скалы в ущелье.

На фото 59 видна автомобильная дорога, пересекающая ущелье, и поднимающаяся по правому склону к домикам.



Фото 60. Автомобильная дорога в ущелье.




Фото 61. Тропинка в ущелье и домики на правом склоне.

Завернув по этой дороге налево, мы попали на смотровую площадку «Обрыв Добрынина» N 43°47.562' E 40°50.226'. Смотреть нам там было нечего так как весь горизонт был скрыт низкой облачностью. Далее весь путь идет по этой дороге до самого пос. Рожкао.



Фото 62. Спуск по дороге.

В точке N 43°47.821' E 40°50.749' дорога поворачивает налево и уходит в лес.



Фото 63. Таинственный лес в тумане.

В лесу дорогу несколько раз пересекают ручьи. А в одном месте нам встретилось два идущих подряд брода не выше колена. Броды проходились в касках с опорой на трекинговые палки или ледорубы.



Фото 64. Первый брод.



Фото 65. Второй брод.



Фото 66. Живописное ущелье.

Лагерь разбили возле реки Большая Лаба за заброшенными домами около 13 часов в точке **N 43°49.003' E 40°54.777'**. Дневной переход занял 5 часов. Вечером у нас состоялась баня, а еще мы познакомились с очень гостеприимным дедушкой, Сергеем Анатольевичем Камневым, живущим в конце центральной улицы по правую сторону в доме с вывеской «Камень». Дедушка занимается перевозками и у него можно сходить в баню по хорошей цене.



Фото 67. Место стоянки 6 дня.

2.8. День 07. Дорога до пос. Бескес.

Утром, выспавшись и плотно позавтракав, мы перешли реку Большая Лаба по навесному мосту, или «кладке», как говорят местные жители, и бодро, запевая песни, выдвинулись по отличной грунтовой дороге в сторону конечной точки маршрута.




Фото 68. Нависной мост через Большую Лабу.




Фото 69. Толкаем землю по хорошей дороге.

По пути, переходя по новому мосту реку, встретили группу велосипедистов.




Фото 70. Новый мост и велосипедист.

Недалеко от Бескеса посмотрели на добычу полезных ископаемых. Участники, которые были в этом месте год назад, утверждают, что тогда гора была больше.



Фото 71. добыча полезных ископаемых

В 13.15 пришли в точку финиша. Дневной переход занял 4 часа. В точке **N 43°57.081' E 40°57.530'** разбили лагерь, и стали ждать трансфер. Водитель, пока ехал к нам, изрядно заплутал, так что сидеть в палатках нам пришлось аж до 8 вечера. Зато, мы вдоволь наелись всяких сладостей-гадостей в местном магазине, расположенном в точке **N 43°56.939' E 40°57.563'**.

Окончание похода мы отметили в Армавирском кафе, после чего часть группы отправилась отмачивать ноги на черноморское побережье, другая часть осталась в гостинице и на следующий

день села на поезд до Москвы, а кто-то сел на автобус и уехал отдыхать домой к родителям.



3. Ссылки

1. Лебедев А. А. Отчёт о пешеходном походе 2-й к.с. по Западному Кавказу. Май 2018.
<http://static.turclubmai.ru/papers/2355/>
2. А. Лебедев. Отчет о пешем походе 2 к.с. по Западному Кавказу. Май 2019.
<https://static.turclubmai.ru/papers/2393/>
3. А. Лебедев. Отчет о горном походе 1 к.с. по Западному Кавказу. Май, 2021.
<https://static.turclubmai.ru/papers/2489/>
4. М. Федоренко. Отчет о горном походе 1 к.с. по Западному Кавказу. Май, 2023.
<https://static.turclubmai.ru/papers/2575/>
5. А. Лебедев. Отчет о пешем походе 2 к.с. по Западному Кавказу. Май 2019.
<https://static.turclubmai.ru/papers/2393/>
6. Кулагин А.Ю. Отчёт о пешеходном туристском походе II категории сложности по Западному Кавказу с 2 августа по 12 августа 2020 года.
<https://fenestron.github.io/caucasus-2020/>
7. Кубанская охота (1888-1909)
<https://mountaindreams.ru/2012/03/kubanskaya-oxota/>
8. История создания Кавказского Заповедника: становление и первые годы деятельности.
<https://mountaindreams.ru/2015/04/istoriya-sozdaniya-kavkazskogo-zapovednika-stanovlenie-i-pervye-gody-deyatelnosti-1910-20-e-gg/>