

Центральная секция туризма МАИ



ОТЧЕТ О ВОДНОМ ПОХОДЕ 2-й к.с. ПО ПЕРМСКОМУ КРАЮ, СОВЕРШЕННОМ с 08.05.2024 по 12.05.2024

МАРШРУТ:

Р. Вижай (п. Сараны) – р. Вильва (мост)

Маршрутная книжка: 1/4 - 207

Руководитель группы – Васев Павел Евгеньевич.

Тел.: +79523190612

e-mail: vasev-2020@bk.ru

Web-версия отчёта загружена по адресу: <https://www.turclubmai.ru/>

Видео со сплава загружено по адресу: https://vk.com/wall-149009562_1856

<https://cloud.mail.ru/public/H1XZ/LDd7XjaSY>

Москва
2024

ОГЛАВЛЕНИЕ

1. СПРАВОЧНЫЕ ДАННЫЕ О ПОХОДЕ.....	3
1.1 Паспорт маршрута.....	3
1.2 Общая смысловая идея похода.....	3
1.3 Состав команды.....	4
1.4 Маршрут в kml-файле для просмотра в nakarte.me.....	5
1.5 Карта с нанесённым на неё маршрутом.....	5
1.6 Календарный график движения.....	9
1.7 Соответствие заявленного и пройденного маршрута.....	10
1.8 Безопасность.....	10
1.9 Связь на маршруте.....	10
2. ОПИСАНИЕ МАРШРУТА.....	12
3. Выводы и рекомендации.....	42

1. СПРАВОЧНЫЕ ДАННЫЕ О ПОХОДЕ

1.1 Паспорт маршрута

Район путешествия	Пермский край
Вид туризма	Водный
Река	Вижай
Спортивная организация	Центральная секция туризма МАИ
Категория сложности	Вторая
Руководитель	Васев Павел Евгеньевич
Выпускающая МКК	МКК ФСТ-ОТМ
Маршрутная книжка	1/4-207
Сроки активной части похода	08.05.2024 – 12.05.2024
Продолжительность активной части похода	5 дней
Длина маршрута	115 км
Количество участников	14

1.2 Общая смысловая идея похода

- Познакомиться с новой для всех участников рекой
- Повышение уровня технической подготовки участников
- Укрепление здоровья и морально-волевых качеств участников

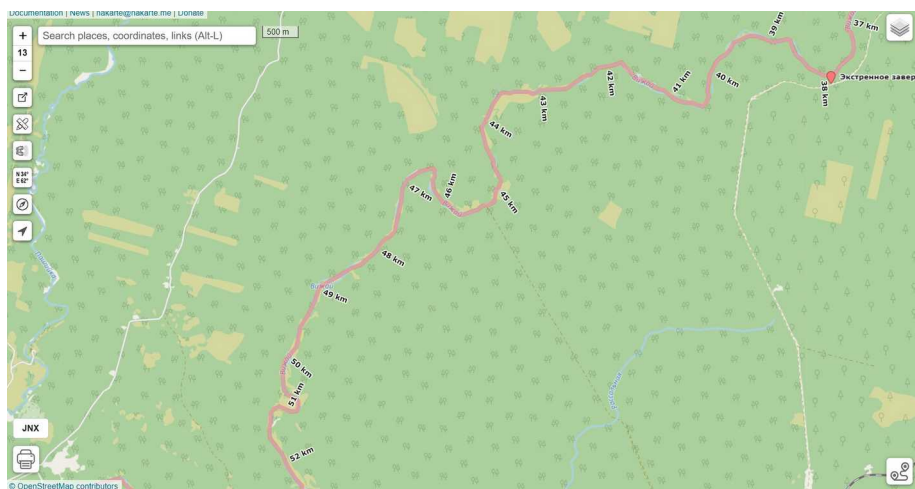
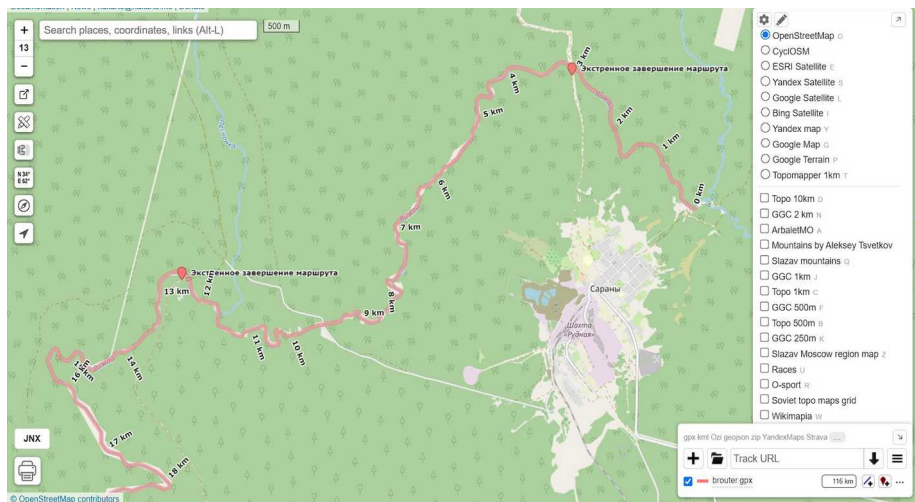
1.3 Состав команды

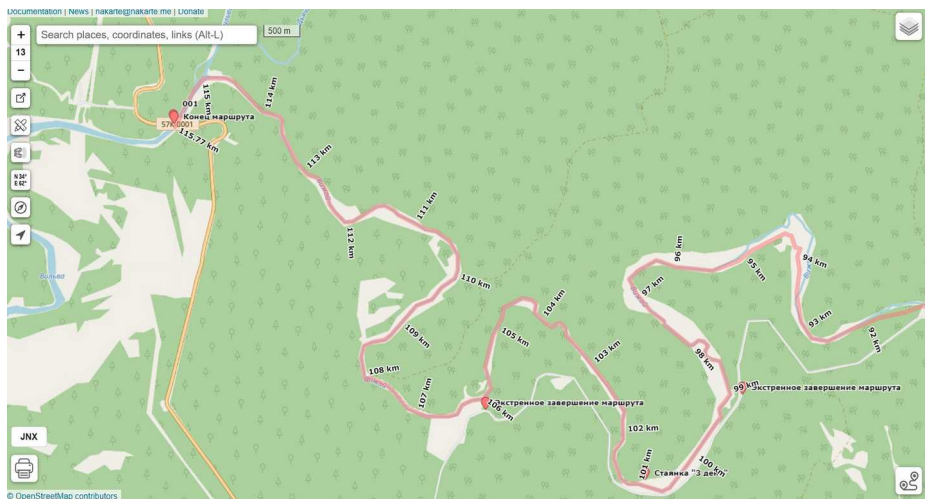
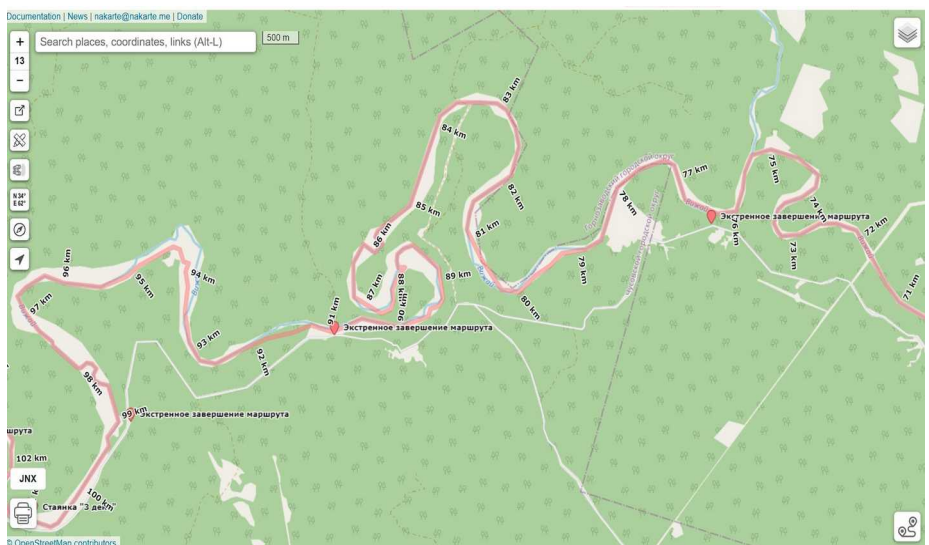
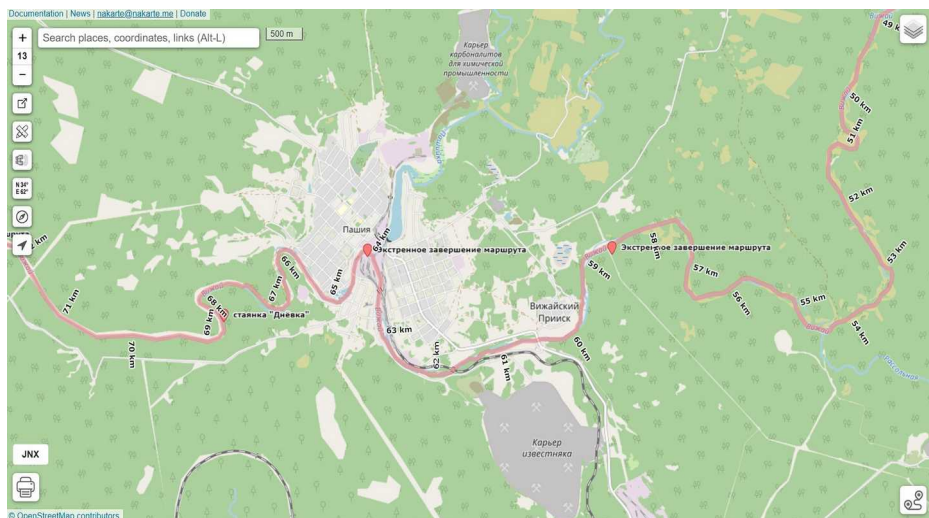
	ФИО	Дата рождения	Адрес регистрации	Место работы/учебы	Номер телефона	фото	Опыт
1	Васев Павел Евгеньевич	12.03.2004	г. Москва, ул. Дубосековская д. 13, кв 2301	МАИ МЗО-236Б-22	89523190612		Водный Зкс Лемеза, весна(порог Черная речка), 1кс Вишера, Чусовая, Койва, Клязьма, Поля, Сылва
2	Васев Евгений Викторович	02.01.1987	г. Пермь Механошина 15	ПИТЦ Геофизика	89197015831		1 кс Чусовая, Вишера, Койва
3	Кожевникова Татьяна Вячеславовна	25.01.2003	г. Пермь Ракитная 42	ПГГПУ	89638584155		1 кс Чусовая, Койва, Сылва
4	Бурдин Андрей Алексеевич	02.09.2001	г. Пермь Ракитная 42	ДСК	89523359041		1 кс Чусовая, Койва, Сылва
5	Жданов Алексей Андреевич	02.03.2004	г. Пермь Сибирская 93	ПНИПУ	89223639732		Водный Зкс Лемеза, весна(порог Черная речка), 1кс Вишера, Чусовая, Койва, Клязьма, Поля, Сылва
6	Хлебников Артемий Николаевич	04.07.2004	Г. Пермь ул	ПНИПУ	89822410995		1 кс Чусовая, Вишера, Койва
7	Вихрова Екатерина Андреевна	06.08.2002	Г. Москва ул. Вилиса Лациса 18	МАИ	89116077850		1кс. Поля, Клязьма
8	Ладанов Максим Евгеньевич	25.07.2001	г. Люберцы Попова 13	МАИ НИВ Миль и камов	89686068875		1 кс. Поля, Клязьма, Вишера
9	Титкова Ольга Алексеевна	25.09.2004	Фестивальная 4	МАИ	89164263329		1кс. Поля, Клязьма
10	Жуков Владислав Николаевич	24.01.2004	г. Химки ул. Марии Рубцовой 3	МАИ	89164422163		1кс. Ока
11	Хохлов Анатолий Олегович	08.04.2003	г. Москва ул. Прафсоюзная 42к4	МАИ	89684853796		1кс. Поля, Клязьма
12	Баталов Марат Ринатович	01.04.2004	г. Пермь	ПГНИУ	89125803685		1кс Чусовая
13	Бурдин Кирилл Алексеевич	05.05.2006	г. Пермь	СОШ 101	89223064307		1 кс Чусовая, Койва, Сылва
14	Валентова Любовь Федоровна	21.12.1974	г. Пермь, ул. Ивана Франко 39-42	ПКТС	89922424779		1кс. Чусовая, Койва, Ай, Березовая

1.4 Маршрут

<https://nakarte.me/#m=9/58.29867/59.19022&l=O>

1.5 Карта с нанесённым на неё маршрутом





1.6 Календарный график движения

Реальный график движения

Дата	N	Участки маршрута	Км	Способы передвижения
08.05. 2024	1	г. Пермь Уральская 103 – п. Сараны	220	Автобус
		р. Вижай (Левый берег)	10	Катамаран
09.05 .2024	2	р. Вижай (Левый берег)	40	Катамаран
10.05 .2024	3	р. Вижай (Правый берег)	45	Катамаран
11.05 .2024	4	р. Вижай (Правый берег), тренировки на воде	0.5	Катамаран (тренировка на воде)
12.05 .2024	5	Р. Вижай (Левый берег) р. Вильва (Левый берег)	20 0,5	Катамаран
		Трансфер от моста на р. Вильва до г.Пермь, Уральская 103. 16:20 Отъезд от р. Вильва 18:35 Прибытие в Пермь	115	Автобус

Длина маршрута = **115 км.**

Заявленный график движения

Дата	N	Участки маршрута	Км	Способы передвижения
08.05. 2024	1	г. Пермь Уральская 103 – п. Сараны	220	Автобус
		р. Вижай	5	Катамаран
09.05 .2024	2	р. Вижай	35	Катамаран
10.05 .2024	3	р. Вижай	25	Катамаран
11.05 .2024	4	р. Вижай	30	Катамаран (тренировка на воде)

12.05 .2024	5	Р. Вижай (Левый берег) р. Вильва (Левый берег)	25 0,5	Катамаран
		Трансфер от моста на р. Вильва до г.Пермь, Уральская 103. 16:20 Отъезд от р. Вильва 18:35 Прибытие в Пермь	115	Автобус

Длина маршрута = **115 км.**



Министерство Российской Федерации
по делам гражданской обороны, чрезвычайным
ситуациям и ликвидации последствий
стихийных бедствий

Уважаемый(ая),
Павел Евгеньевич!

Вашей заявке на регистрацию туристской группы,
направленной в МЧС России от 02.05.2024 12:12 (МСК),
присвоен идентификатор:

3 4 6 0 2 6 5 6

1.7 Соответствие заявленного и пройденного маршрута

Нитка пройденного маршрута не полностью совпадает с ниткой основного заявленного варианта из-за сложностей в поиске стоянок.

1.8 Безопасность

Группа встала на учёт в МЧС города Горнозаводск, выходили на связь в начале маршрута, на второй день и при завершении сплава. Шли по распечатанной карте, проверяли своё местоположение в приложениях с GPS загруженными на телефоны. Мосты проходили поочередно аккуратно на малой скорости. Проходить под мостами около поселка Пашия нужно было с особой осторожностью, висели предупреждающие таблички. На протяжении всего маршрута встречались подводные препятствия, камни, прижимы, пороги, мосты и двойные течения. Примерно на 62-м и 75-м километре были бочки. Также на маршруте встречались необозначенные автомобильные переправы вброд.

1.9 Связь на маршруте

На маршруте периодически появлялась связь. С МЧС области и нашими координаторами в Москве и Перми связывались в первые два дня и в финальный.

2. ОПИСАНИЕ МАРШРУТА

Дата	N	Участки маршрута	Км	Способы передвижения
08.05.2024	1	г. Пермь Уральская 103 – п. Сараны	220	Автобус
		р. Вижай (Левый берег)	10	Катамаран

Приехали в поселок Сараны




Собрали все вещи



Собрали катамараны



Прошли первые 10км чтобы встать на стоянку



Первый ужин



Дата	N	Участки маршрута	Км	Способы передвижения
09.05 .2024	2	р. Вижай (Левый берег)	40	Катамаран

Завтрак второго дня



Дошли до заброшенного моста на 24км



Встали на стоянку на 50 км маршрута



Ужин 2 дня



Дата	N	Участки маршрута	Км	Способы передвижения
10.05 .2024	3	р. Вижай (Правый берег)	45	Катамаран


Встали на воду в 10:10





Нашли брошенный водяную станцию 58км



Дошли до Пашии 62км




Преодолели разрушенный автомобильный мост





Пашийский прижим



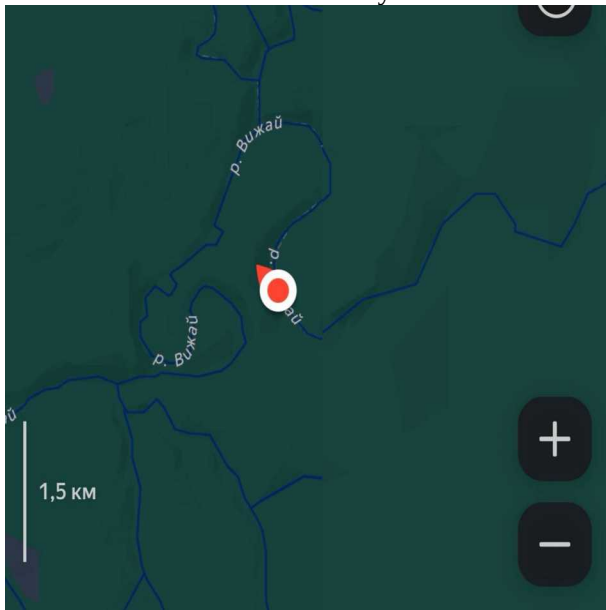


Обед после Пашийского прижима 65км





80км нашего пути



Дата	N	Участки маршрута	Км	Способы передвижения
11.05 .2024	4	р. Вижай (Правый берег)	0.5	Катамаран

день 4








Дата	N	Участки маршрута	Км	Способы передвижения
12.05 .2024	5	Р. Вижай (Левый берег) р. Вильва (Левый берег) Трансфер от моста на р. Вильва до г.Пермь, Уральская 103. 16:20 Отъезд от р. Вильва 18:35 Прибытие в Пермь	20 0,5 115	Катамаран Автобус

Завтрак 5 дня



Финальное фото



Мост на реке Вильва



Все кто не спал в автобусе на обратном пути



3. Выводы и рекомендации

На маршруте не было экстренных случаев, главным испытанием для участников стала погода и шквальный ветер с градом в лицо почти каждый день. Участки познали новую для себя реку, повысили свою квалификацию и мастерство. Рекомендую эту реку для прохождения, т.к. много порогов и они постепенно становятся сложными, и пороги расположены не на каком-то определенном участке, а на половине всего маршрута. Достаточно несложная заброска (на заказном автобусе с прицепом)