

ЦЕНТРАЛЬНАЯ СЕКЦИЯ ТУРИЗМА МАИ



ОТЧЕТ О ГОРНОМ ПОХОДЕ 1 - ой к.с. ПО ВОСТОЧНЫМ САЯНАМ, СОВЕРШЕННОМ с 19.08.24 по 25.08.24

МАРШРУТ:

т.б. Сухой Ручей – р. Эхе-Гер – р. Хубуты – связка: пер. Гранатовый (1А, 2740 м.) + пер. Надежды (1А, 2803 м.) (суммарно 1А) – лев. пр. р. Зун-Гол – р. Зун-Гол – связка: пер. Усть-Илимцев (1А, 2634 м.) + пер. Горных Духов сев. седл. (1А, 2880 м.) – р. Шумак-Гол – р. Левый Шумак – т.б. Шумак – р. Правый Шумак – т.б. Шумак – р. Левый Шумак – оз. Ногон-Нур – пер. Шумакский (1А, 2767 м.) – р. Эхе-Гер – р. Хубуты – р. Эхе-Гер – т.б. Сухой ручей

- Номер маршрутной книжки: Р24 – 3 / 101
- Автор отчета: Федоренко М.А.
- Контакты для связи:
mih.fedorenko2014@yandex.ru;

Город Москва, 2024 год.

Оглавление

1. Справочные данные о походе	3
1.1. Паспорт маршрута	3
1.2. Состав группы	3
1.3. Карта с нанесенным на неё запланированным маршрутом.....	4
1.4. Календарный график движения	5
1.5. Нитка запланированного и пройденного маршрута	6
1.6. Причины изменения запланированного маршрута и возникшие проблемы	6
1.7. Статистика погоды в период запланированного похода	7
1.8. Безопасность	8
2. Описание пройденного маршрута.....	9
2.1. День первый: старт маршрута и подъем к перевалу	10
2.2. День второй: прохождение связки перевалов Гранатовый (1А, 2740 м.) + Надежды (1А, 2803 м.) (сумм. 1А)	14
2.3. День третий: прохождение связки перевалов Усть-Илимцев (1А, 2634 м.) и Горных Духов сев. седл. (1А, 2880 м.).....	20
2.4. День четвёртый: движение группы к т.б. Шумак (полуднёвка)	24
2.5. День пятый: радиальный выход к мраморным водопадам (полуднёвка)	27
2.6. День шестой: подход к перевалу Шумакский (1А, 2767 м.) и прохождение его	31
2.7. День седьмой: спуск группы к т.б. Сухой Ручей и завершение маршрута	37
3. Выводы	39
4. Перевальные записки	40

1. Справочные данные о походе

1.1. Паспорт маршрута

Район путешествия	Восточные Саяны
Вид туризма	Горный
Спортивная организация	Центральная секция туризма МАИ
Категория сложности	1 к.с. (первая категория сложности)
Количество участников	5 (пять человек)
Руководитель	Федоренко Михаил Алексеевич
Выпускающая МКК	Ц.М.К.К.
Маршрутная книжка	P24 – 3 / 101
Сроки активной части похода	19.08.2024 – 25.08.2024
Продолжительность активной части похода	7 дней
Длина маршрута с учётом коэффициента (1.2)	104,5 километров
Суммарный набор высоты	4805 метров
Максимальная высота	2880 метров

1.2. Состав группы

N	Ф.И.О.	Серия и номер паспорта	Дата и место рождения	Адрес регистрации
1	Федоренко Михаил Алексеевич	4523 362022	04.02.2003 Россия, г. Иркутск	г. Москва, ул. Дубосековская, д.13, общежитие
2	Белая Ольга Александровна	0810 948396	02.07.1984 Россия, г. Иркутск	г. Иркутск, Трудовая, 56/3, кв 112
3	Моор Варвара Ивановна	2512 794586	19.02.1993 Россия, г. Иркутск	Иркутская область, Боханский район, с. Александровское, ул. Школьная, д 1, кв 8
4	Тушкова Надежда Александровна	2522 130589	16.01.2003 Россия, г. Иркутск	г. Иркутск, ул. Карла-Либкнехта 262 кв. 7
5	Федоренко Наталья Анатольевна	2519 677218	03.06.1974 Россия, г. Иркутск	г. Иркутск, ул. Бабушкина, д. 10, кв. 26

1.4. Календарный график движения

Примечание: В столбце "Н" прописана положительная вариация высоты за день (сумма всех наборов). В столбце "Lз" прописан пройденный (согласно карте) путь в зачет. В столбце "L" прописан фактически пройденный путь. В столбце "L эфф." прописан эффективный путь $L_{эфф.} = L + H/100$ (для оценки трудоемкости). М.Н. – максимальная высота ночёвки; В.О. – высотный опыт, полученный за поход.

Даты	№	Наименование участка пути	Н _{ноч}	Н[м]	L[км]	L _{эфф}	T _{движ}
19.08.24	1	т.б. Сухой Ручей – р. Эхе-Гер – р. Хубуты	2203	1216	16,5	28,66	12 часов
20.09.24	2	п.т. – подъём: пер. Гранатовый (1А, 2740 м.) + спуск: пер. Надежды (1А, 2803 м.) (суммарно 1А) – лев. пр. р. Зун-Гол – р. Зун-Гол	1966	664	10	16,64	14,5 часов
21.07.24	3	п.т. – связка: пер. Усть-Илимцев (1А, 2634 м.) + пер. Горных Духов сев. седл. (1А, 2880 м.) – р. Шумак-Гол	2384	842	6,9	15,32	11 часов
22.07.24	4	п.т. – р. Левый Шумак – т.б. Шумак	1550	59	12	12,59	11,5 часов
23.07.24	5	п.т. – р. Правый Шумак – т.б. Шумак	1550	611	4,1	10,21	4 часа
24.07.24	6	п.т. – р. Левый Шумак – оз. Ногон-Нур – пер. Шумакский (1А, 2767 м.) – р. Эхе-Гер	2457	1266	15	27,66	12,5 часов
25.07.24	7	п.т. – р. Хубуты – р. Эхе-Гер – т.б. Сухой ручей	-	147	22,6	24,07	12,5 часов
-	-	-	М.Н. – 2457 В.О. – 2880	4805	87,1	-	-

В зачет 87,1 км * 1,2 = 104,5 км.

1.5. Нитка запланированного и пройденного маршрута

Нитка запланированного маршрута:

т.б. Сухой Ручей – р. Эхе-Гер – р. Хубуты – подъём: пер. Гранатовый (1А, 2740 м.) + спуск: пер. Надежды (1А, 2803 м.) (суммарно 1А) – лев. пр. р. Зун-Гол – р. Зун-Гол – пер. Горных Духов сев. седл. (1А, 2880 м.) – р. Шумак-Гол – р. Левый Шумак – т.б. Шумак – р. Правый Шумак – т.б. Шумак – р. Левый Шумак – оз. Ногон-Нур – пер. Шумакский (1А, 2767 м.) – р. Эхе-Гер – р. Хубуты – р. Эхе-Гер – т.б. Сухой ручей

Нитка фактически пройденного маршрута:

т.б. Сухой Ручей – р. Эхе-Гер – р. Хубуты – подъём: пер. Гранатовый (1А, 2740 м.) + спуск: пер. Надежды (1А, 2803 м.) (суммарно 1А) – лев. пр. р. Зун-Гол – р. Зун-Гол – связка: пер. Усть-Илимцев (1А, 2634 м.) + пер. Горных Духов сев. седл. (1А, 2880 м.) – р. Шумак-Гол – р. Левый Шумак – т.б. Шумак – р. Правый Шумак – т.б. Шумак – р. Левый Шумак – оз. Ногон-Нур – пер. Шумакский (1А, 2767 м.) – р. Эхе-Гер – р. Хубуты – р. Эхе-Гер – т.б. Сухой ручей

1.6. Причины изменения запланированного маршрута и возникшие проблемы

Причины изменения маршрута:

В процессе подъёма на перевал Горных Духов (1А, 2880 м.) группа вышла на седловину перевала Усть-Илимцев (1А, 2634 м.). Причиной этому послужило близкое расположение перевального взлёта пер. Горных Духов и седловины пер. Усть-Илимцев. Прохождение этого участка маршрута было принято засчитать как связку: пер. Усть-Илимцев (1А, 2634 м.) + пер. Горных Духов сев. седл. (1А, 2880 м.).

Замена радиального выхода к озеру Изумрудное на радиальный выход к Мраморным водопадам на реке Правый Шумак.

Проблемы, возникшие на маршруте:

Участница: Тушкова Надежда была вынуждена сойти с маршрута из-за неправильно подобранной обуви. Эвакуация участника производилась с помощью местных жителей, осуществлявших коммерческую транспортировку туристов на лошадях от т.б. Шумак.

1.7. Погодная обстановка и статистика прошлых лет

Статистика погоды по району Восточные Саяны (Республика Бурятия) собиралась по погодным отчётам с метеостанций посёлка Ниловка и посёлка Аршан (ссылки прилагаются):

<https://world-weather.ru/pogoda/russia/arshan/> (пос. Аршан)

<https://nilovka-buryatiya.nuipogoda.ru/архив-погоды> (пос. Ниловка)

По собранной информации в период с 2010 года по 2023 год по погоде в августе были сделаны следующие выводы:

Самая низкая температура ночью: -2 °С

Средняя температура днём: +18,45 °С

Средняя температура ночью: +5.86 °С

Максимальное количество дней с осадками: 14 (не более 4 дней подряд)

Возможно кратковременное выпадение снежных осадков. В период с 2010 по 2023 год есть записи о выпадении снега в период августа.

Итоговые отметки о погоде на маршруте:				
Дата	Облачность и видимость	Характеристика ветра	Температура	Осадки
19.08	Небольшая облачность, видимость отличная	Северный; 1,5-2 м/с, с порывами	Днём ~24 °С ночью ~15 °С	-
20.08	Облачность, видимость отличная (местами попадали в облака)	Северный/Восточный, 1,0 – 2,0 м/с	Днём ~20 °С ночью ~10 °С	Слабый дождь застиг при подъёме на перевал Гранатовый
21.08	Солнечно, небольшая облачность	Южный/Восточный, 1 – 2,5 м/с	Днём ~20 °С ночью ~10 °С	-
22.08	Небольшая облачность, видимость хорошая	Юго-западный, 1,5 – 2,0 м/с	Днём ~17 °С; ночью ~10 °С;	Проливной дождь при подходе к т.б. Шумак
23.08	С утра небольшая облачность, в обед видимость хорошая	Западный, 1,0-2,5 м/с	Днём ~17 °С; ночью ~8 °С;	Мелкий дождь на протяжении всего дня периодами
24.08	Весь день солнце, отличная видимость	Юго-западный, 1,5 м/с	Днём ~20 °С; ночью ~10 °С;	-
25.08	Весь день солнце, отличная видимость, небольшие облака	Юго-западный, 1,5 м/с	Днём ~25 °С; ночью ~15 °С;	-

1.8. Безопасность на маршруте

- 1) Группа встала на учёт в министерство чрезвычайных ситуаций по Республике Бурятия, а также провела дополнительный разговор с оперативным дежурным для уточнения порядка связи на маршруте и получила дополнительный номер для связи с оперативным дежурным на туристической базе Шумак. (номер группы для оперативного дежурного МЧС по Республике Бурятия 34628969, номер группы для оперативного дежурного МЧС по г.м. Восточные Саяны 255)
- 2) Дополнительно во время беседы с членами маршрутно-квалификационной комиссии были обговорены возможные чрезвычайные ситуации на маршруте и порядок действий для оперативного обеспечения безопасности всем членам группы. (в список общественного снаряжения был дополнительно записан репшнур для сдёргивания навесной переправы в случае её необходимости)
- 3) Ежедневно группа получала прогноз погоды на три ближайших дня от связного и выходила на связь с оперативным дежурным по МЧС, что позволило передавать всю необходимую информацию о местоположении группы и самочувствии участников.
- 4) Для ориентирования на маршруте в наличии был GPS-навигатор с загруженными треками основного и запасных вариантов маршрута и комплект бумажных карт. Для реализации бесперебойных сеансов связи у группы был спутниковый телефон.
- 5) Для обеспечения безопасности у группы был некоторый избыток снаряжения, которое так ни разу и не понадобилось:

В общественном снаряжении:

- a. Верёвка D8 – 50 метров
- b. Репшнур D5 – 50 метров
- c. Каска, два карабина, обвязка нижняя
- d. Лавинная лопата

В личном снаряжении:

- e. Треккинговые палки
- f. Треккинговые ботинки

Треккинговые ботинки и треккинговые палки позволили группе проходить все запланированные препятствия без использования дополнительной страховки, на личной технике участников.

2. Описание пройденного маршрута

Дата, время	Событие	Высота	Погода	№ фотографии
г. Иркутск – р.п. Култук – с. Туран – т.б. Сухой ручей – р. Эхе-Гер – р. Хубуты. 19 сентября, 2024 года.				
03 : 00 – 06 : 00	переезд из г. Иркутска на т.б. Сухой Ручей.	480 - 966	Небольшой туман	
06 : 30 – 09 : 30	п.т. – р. Эхе-Гер – р. Хубуты - беседки N 51.77418° E 101.63949°	966 - 1210	Малая облачность, тепло	
10 : 00 – 13 : 00	п.т. – р. Хубуты - зимовье на стрелке N 51.79672° E 101.66753°	1210 - 1573	Малая облачность, тепло	
13 : 30 – 18 : 30	п.т. – р. Хубуты – стоянка N 51.84559° E 101.66160°	1573 - 2203	Малая облачность, тепло	
п.т. – подъём: пер. Гранатовый (1А, 2740 м.) + спуск: пер. Надежды (1А, 2803 м.) (суммарно 1А) – лев. пр. р. Зун-Гол – р. Зун-Гол. 20 сентября, 2024 года.				
05 : 30 – 09 : 22	п.т. – подъём: пер. Гранатовый (1А, 2740 м.)	2203 – 2740	Облачность, тучи, порывы ветра, дождь	
10 : 00 – 10 : 15	п.т. – подъём: пер. Надежды (1А, 2803 м.)	2740 – 2803	Небольшая наплывающая облачность, порывы ветра	
10 : 30 – 19 : 30	п.т. – спуск с пер. Надежды (1А, 2803 м.) – лев. пр. р. Зун-Гол – р. Зун-Гол	2803 – 1966	Небольшая наплывающая облачность, порывы ветра	
п.т. – связка: пер. Усть-Илимцев (1А, 2634 м.) + пер. Горных Духов сев. седл. (1А, 2880 м.) – р. Шумак-Гол 21 сентября, 2024 года.				
07 : 30 – 12 : 00	п.т. – подъём: пер. Усть-Илимцев (1А, 2634 м.)	1966 – 2634	Малая облачность, солнце, осадков нет	
12 : 30 – 13 : 30	п.т. – подъём: пер. Горных Духов сев. седл. (1А, 2880 м.)	2634 – 2880	Малая облачность, солнце, осадков нет	
14 : 00 – 18 : 30	п.т. – спуск с пер. Горных Духов сев. седл. (1А, 2880 м.) – р. Шумак-Гол	2880 – 2384	Малая облачность, солнце, осадков нет	
п.т. – р. Левый Шумак – т.б. Шумак 22 сентября, 2024 года.				
06 : 00 – 16 : 00	п.т. – р. Левый Шумак – брод N 51.956164 E 101.832865	2384 – 1666	Небольшая облачность, местами дождь	
16 : 00 – 16 : 30	п.т. – брод N 51.956194 E 101.840678	1666 – 1625	Небольшая облачность, местами дождь	
16 : 30 – 17 : 30	п.т. – т.б. Шумак	1625 – 1555	Небольшая облачность, местами дождь	
п.т. – р. Правый Шумак – т.б. Шумак 23 сентября, 2024 года.				
08 : 00 – 09 : 00	п.т. – р. Правый Шумак – водопад Мраморный № 1	1555 – 1626	Малая облачность, солнце, осадков нет	
09 : 30 – 10 : 00	п.т. – водопад Мраморный № 2	1626 – 1792	Малая облачность, солнце, осадков нет	
10 : 30 – 11 : 30	п.т. – т.б. Шумак	1792 - 1555	Малая облачность, солнце, осадков нет	
п.т. – р. Левый Шумак – оз. Ногон-Нур – пер. Шумакский (1А, 2767 м.) – р. Эхе-Гер 24 сентября, 2024 года.				
06 : 00 – 07 : 30	п.т. – брод N 51.655506 E 101.84292 – брод N 51.955073 E 101.840892	1555 – 1618	Без облачности, солнце, без осадков	
07 : 30 – 10 : 00	п.т. – брод N 51.925543 E 101.813717 – зимовье Бегущий Олень	1618 – 1786	Без облачности, солнце, без осадков	
10 : 30 – 12 : 30	п.т. – водопад на р. Левый Шумак N 51.903156 E 101.793233	1786 – 1984	Без облачности, солнце, без осадков	
12 : 30 – 15 : 00	п.т. – оз. Ногон-Нур	1984 – 2337	Без облачности, солнце, без осадков	

16 : 00 – 17 : 50	п.т. – подъём: пер. Шумакский (1А, 2767 м.)	2337 – 2767	Без облачности, солнце, без осадков	
17 : 50 – 18 : 30	п.т. – спуск: пер. Шумакский (1А, 2767 м.) – р. Эхе-Гер	2767 – 2457	Без облачности, солнце, без осадков	
п.т. – р. Хубуты – р. Эхе-Гер – т.б. Сухой ручей 25 сентября, 2024 года.				
07 : 00 – 08 : 00	п.т. – брод N 51.865393 E 101.723286	2457 – 2236	Без облачности, солнце, без осадков	
08 : 00 – 10 : 30	п.т. - зимовье N 51.810122 E 101.716596	2236 - 1750	Без облачности, солнце, без осадков	
11 : 00 – 14: 00	п.т. – зимовье N 51.7968 E 101.667442	1750 – 1584	Без облачности, солнце, без осадков	
14 : 30 – 16 : 30	п.т. – беседки N 51.77418° E 101.63949°	1584 – 1221	Без облачности, солнце, без осадков	
17 : 00 – 19 : 30	п.т. – р. Хубуты – р. Эхе-Гер – т.б. Сухой Ручей	1221 – 970	Без облачности, солнце, без осадков	

2.1. День первый: старт маршрута и подъем к перевалу



Рисунок 1. Беседки N 51.77418° E 101.63949°




Рисунок 2. Тропа вдоль р. Хубуты



Рисунок 3. Зимовье на стрелке N 51.79672° E 101.66753°



Рисунок 4. Водопад на р. Хубуты N 51.818706 E 101.675199



Рисунок 5. Движение вдоль русла р. Хубуты



Рисунок 6. Подход к месту стоянки N 51.844577 E 101.6615



Рисунок 7. Стоянка первого дня N 51.844577 E 101.6615



Рисунок 8. Долина реки Хубуты



Рисунок 9. Долина первого левого притока р. Хубуты

2.2. День второй: прохождение связки перевалов Гранатовый (1А, 2740 м.) + Надежды (1А, 2803 м.) (сумм. 1А)



Рисунок 10. Тропа к перевалу Гранатовый



Рисунок 11. Движение группы к перевалу Гранатовый



Рисунок 12. Седловина перевала Хубутский



Рисунок 13. Подъём на перевал Гранатовый



Рисунок 14. Перевальный взлёт, пер. Гранатовый



Рисунок 15. Вид с седловины пер. Гранатовый на путь подъёма



Рисунок 16. Группа на седловине пер. Гранатовый



Рисунок 17. Группа на седловине пер. Надежды



Рисунок 18. Вид с седловины пер. Надежды на долину р. Эхе-Гер




Рисунок 19. Путь спуска группы с пер. Надежды



Рисунок 20. Движение группы по долине левого притока р. Зун-Гол



Рисунок 21. Движение группы по долине левого притока р. Зун-Гол



Рисунок 22. Движение группы по руслу левого притока р. Зун-Гол



Рисунок 23. Движение группы по руслу левого притока р. Зун-Гол



Рисунок 24. Водопад на левом притоке р. Зун-Гол N 51.914424 E 101.651719

2.3. День третий: прохождение связки перевалов Усть-Илимцев (1А, 2634 м.) и Горных Духов сев. седл. (1А, 2880 м.)



Рисунок 25. Движение группы вдоль рю Зун-Гол к пер. Усть-Илимцев



Рисунок 26. Движение группы вдоль рю Зун-Гол к пер. Усть-Илимцев



Рисунок 27. Вид на пик Костиной и отворот к запасному пер. Четырёх



Рисунок 28. Движение группы вдоль р. Зун-Гол к пер. Усть-Илимцев



Рисунок 29. Группа на седловине пер. Усть-Илимцев



Рисунок 30. Индивидуальная фотосессия на пер. Усть-Илимцев



Рисунок 31. Вид на перевальный взлёт пер. Горных Духов, с седловины пер. Усть-Илимцев



Рисунок 32. Вид на пер. Усть-Илимцев с подъёма на пер. Горных Духов



Рисунок 33. Групповая фотография на пер. Горных Духов



Рисунок 34. Вид на долину р. Шумак-Гол с седловины пер. Семинарский 2А, 2816 м.



Рисунок 35. Вид на западный склон пер. Горных Духов с седловины пер. Семинарский 2А, 2816 м.

2.4. День четвёртый: движение группы к т.б. Шумак (полуднёвка)



Рисунок 36. Спуск группы вдоль р. Шумак-Гол




Рисунок 37. Долина р. Шумак-Гол



Рисунок 38. Спуск группы вдоль р. Шумак-Гол



Рисунок 39. Долина р. Шумак-Гол



Рисунок 40. Долина левого притока р. Шумак-Гол N 51.95581° E 101.79290°



Рисунок 41. Движение группы по руслу р. Шумак-Гол



Рисунок 42. Зимовье на т.б. Шумак N 51.966594 E 101.86261

2.5. День пятый: радиальный выход к мраморным водопадам (полуднёвка)



Рисунок 43. Долина р. Левый Шумак



Рисунок 44. Мраморный водопад №1 N 51.962787 E 101.873149



Рисунок 45. Долина правого притока р. Правый Шумак



Рисунок 46. Мраморный водопад №2 N 51.962203 E 101.879731



Рисунок 47. Идол, охраняющий минеральный источник на т.б. Шумак



Рисунок 48. Водяная мельница на одном из минеральных источников на т.б. Шумак



Рисунок 49. Радоновые ванны на т.б. Шумак



Рисунок 50. Святое место для поклонения буддизму на т.б. Шумак



Рисунок 51. Сэргэ (священное место, куда принято навязывать ленточки)

2.6. День шестой: подход и прохождение перевала Шумакский (1А, 2767 м.)



Рисунок 52. Зимовье №1, в котором живут пастухи и кони. N 51.963899 E 101.861621



Рисунок 53. Движение группы вдоль р. Левый Шумак



Рисунок 54. Движение группы вдоль р. Левый Шумак



Рисунок 55. Движение группы вдоль р. Левый Шумак



Рисунок 56. Водопад на р. Левый Шумак. N 51.903156 E 101.793233



Рисунок 57. Движение группы вдоль р. Левый Шумак



Рисунок 58. Движение группы вдоль р. Левый Шумак, к оз. Ногон-Нур



Рисунок 59. Озёра Ногон-Нур. N 51.885367 E 101.776372



Рисунок 60. Вид на пройденную тропу с перевального взлёта



Рисунок 61. Тропа на пути подъёма от оз. Ногон-Нур к началу перевального взлёта



Рисунок 62. Группа на седловине пер. Шумакский



Рисунок 63. Маршрут спуска группы с пер. Шумакский

2.7. День седьмой: спуск группы к т.б. Сухой Ручей и завершение маршрута



Рисунок 64. Верховья долины р. Эхе-Гер



Рисунок 65. Водопад на правом притоке р. Эхе-Гер. N 51.830296 E 101.712326



Рисунок 66. Долина р. Эхе-Гер



Рисунок 67. Привал на одной из оборудованных стоянок. N 51.802838 E 101.683874



Рисунок 68. Движение группы от зимовья на стрелке вдоль р. Хубуты

3. Выводы

В период с 19 по 25 августа 2024 года группой был пройден интересный, насыщенный, технически достаточно сложный маршрут по Восточным Саянам. Несмотря на относительно небольшую площадь и хорошую изученность района, в нем еще возможно отыскать мало посещаемые и недостаточно хорошо описанные долины и перевалы. В последние годы на карте Саян количество перевалов непрерывно увеличивается, что позволяет планировать и проводить интересные и сложные маршруты.

Технически группа была подготовлена, что позволило пройти маршрут с хорошим запасом прочности. К сожалению, из-за плохо подобранного снаряжения один из участников был вынужден завершить маршрут, воспользовавшись конной заброской до тур базы Сухой Ручей от тур базы Шумак.

Большая часть группы состояла из участников, хорошо знакомых друг с другом, благодаря ранее проходившим походам выходного дня. Психологический климат в группе поддерживался на хорошем уровне и много способствовал удаче всего мероприятия.

В целом считаем, что пройденный маршрут соответствует заявленной категории сложности. Материальная подготовка похода, подбор снаряжения, выбранная схема питания, раскладка и прочая предпоходная подготовка были осуществлены тактически грамотно. На протяжении всего маршрута участники группы чувствовали себя комфортно, кушали хорошо, тепло одевались, занимались спортом на свежем воздухе и высыпались.

4. Перевальные записки

Контрольная записка

Группа из г. Иркутск, в составе 2-х человек
Шеметов Александр
Медведева Марина,

совершила радиальное восхождение на пер. Гранатовый, 1А, 2743 м., со стороны р. Хубуты, 11.08 2024 г. в 9.18

Состояние группы: обширное!
Метеоусловия: солнечно, тепло

Снята записка группы: турцетов ТК ВШЭ от 05.08.2024г
г. Москва

Всем Добра и хорошей погоды!!!

Руководитель группы Шеметов Александр
retreatfilms@mail.ru

Рисунок 69. Перевал Гранатовый 1А, 2740 м.



Рисунок 70. Перевал Надежды 1А, 2803 м.

7.08.2024

Группа туристов г. Иркутска совершает катергорийный пеший поход 2 к.с. под руководством **Бонифаксий М** в составе:

1. Фреве Роман
2. Сербина Дарья
3. Зерекши Алексей
4. Шилунов Всеволод
5. Смагин Евгений
6. Кангарева Надежда

Ночевала на пер. Усть-Илимцев в 10:12

Погода облачно, без осадков, ветер

Состояние группы Бодрое, Веселое.

Продолжаем движение в пер. Горных Духов

Хороший день погоды!

Заметки в туде не обнаружено.

avgust stop protection

Рисунок 71. Перевал Усть-Илимцев 1А, 2634 м.

Группа туристов г. Москвы, турклубов ВШЭ, МИСИС и «ПЕШЕХОДНИК», в составе чел., руководитель Бычкова Юлия Сергеевна, маршрут, книжка № 1/1-310, совершая пеший поход 3 к.с. по Тункинским Гольмам, вышла на пер. Горных Духов 1А (наименование, к.с., высота)

«11» 08 2024 года в 14 ч. 36 мин. со стороны Ревел Мушкетер-10А (откуда)

Метеорологические условия: Катастрофическая гроза с порывами ветра.

Состояние группы: Задыхающиеся слепота.

Продолжаем движение длинн реки ЗН-10А (эпизод)

время выхода «11» 08 2024 года, 15 ч. 00 мин.

Снята записка группы: не найдена (сериал, идентиф. группа, № и т.д.)

от « » под руководством

Особые отметки, пожелания: не ходим на перевалы

Просим переслать нашу записку на E-mail u.s.buchkova@gmail.com Заранее благодарим.

 ПЕШЕХОДНИК <https://vk.com/peshkhodnik>

 ТУРКЛУБ ВСЕ МОСКВА <https://vk.com/tkise>

 МИСИС https://vk.com/tk_misis

Рисунок 72. Перевал Горных Духов 1А, 2880 м.

Контрольная записка

Группа туристов Турклуба Сеченовского
Университета в количестве 10 человек,
совершая горный поход 1 к.с, поднялась на
перевал Шумак

«13» 09 2024 г. в 17:40
со стороны Миляжских
источников

Метеоусловия: Туман, дождь

Видимость: плохая

Состояние группы: перелетели,
остали в тепле, но
настроения боевые

Снята записка группы турклуба
МССС

под руководством Гончковой
Юлии Сергеевны
от «06» 01 2024г.

Руководитель группы

Сидоров Никита

Маршрутная книжка № 1/3-125

Пожалуйста, перешлите фото/скан записки по
адресу sidorov.n1i2k3@ya.ru Спасибо!



Рисунок 73. Перевал Шумакский 1А, 2767 м.