

ЦЕНТРАЛЬНАЯ СЕКЦИЯ ТУРИЗМА МАИ



ОТЧЕТ О ГОРНОМ ПОХОДЕ 1-й к.с. ПО ЗАПАДНОМУ КАВКАЗУ, СОВЕРШЕННОМ с 17.07 по 25.07.2024

МАРШРУТ:

мост р. Речепста (1872) — верх. р. Речепста (2600) – пер. Речепста-Пхия (2796) + пер. Ацгара Верхний (2726) (связка 1А) – озёра Загеданские 2500 – пер. Уруп-Пхия (1А, 2646) + пер. Ажога (нк, 2540) – пер. Бабочка (1А, 2580) – верх р. Загеданка – пос. Загедан - переезд – кордон Черноречье – кордон Умпырь – пер. Аишха-1 (н/к, 2402) – кордон Пслух – роза Хутор.

Маршрутная книжка: 1/3-135

Руководитель группы и автор отчета – Пришляк Антон Дмитриевич.

Вебверсия отчета хранится по ссылке:

<https://static.turclubmai.ru/papers/2602/>

Москва 2024 г.

Содержание

Справочные данные о походе.....	3
1.1. Паспорт маршрута и краткое описание района.....	3
1.2. Состав команды.....	4
1.3. Карта с нанесённым на неё маршрутом.....	5
1.4. Календарный график движения.....	7
1.5. Соответствие заявленного и пройденного маршрута.....	8
1.6. Безопасность.....	8
Описание маршрута.....	9
2.1 Заезд к маршруту.....	9
2.2 Вверх по Речепсте.....	10
2.3 От перевала Речепста-Пхия-до Загеданских озёр.....	11
2.4 От Загеданских озёр до верховья реки Загеданка.....	14
2.5 От верховья реки Загеданки до деревни Загедан.....	16
2.7 От кордона Черноречье до кордона 3-я рота.....	17
2.8 От кордона 3-я рота вверх по Малой Лабе до кордона Умпырь.....	17
2.9 От кордона Умпырь до 30-й км.....	19
2.10 От 30-го километра до слияния рек Малая Лаба и Чистая.....	21
2.11 До Аишхи и далее вниз до Красной поляны.....	21
Ссылки.....	23

Справочные данные о походе

1.1. Паспорт маршрута и краткое описание района

Таблица 1.

Район путешествия	Западный Кавказ
Вид туризма	Горный
Спортивная организация	Центральная секция туризма МАИ
Категория сложности	Первая
Руководитель	Пришляк Антон Дмитриевич
Выпускающая МКК	МКК ФСТ-ОТМ
Маршрутная книжка	1/3-135
Продолжительность похода	17.07-25.07 (9 дней)
Суммарный набор высоты	2689 м
Максимальная высота	2796 м
Длина маршрута	110 км

Описание района, краткая характеристика маршрута.

Хорошо изученный район к Западу от Архыза представляет собой хорошее место для активного отдыха практически круглогодично. Быстро сменяющиеся природные зоны в данном горном районе позволяют руководителю построить насыщенный и эффектный маршрут начальной категории сложности. В районе большое число хорошо читаемых троп, лесных и горных дорог, удобные подъезды практически ко всем достопримечательностям. Однако присутствуют и относительно малопосещаемые перевалы, где нужно внимательно следить за тропой, которая легко может затеряться среди камней и/или высокой травы.

Идея данного горного похода 1 категории сложности лежала вокруг цели совместить спортивную насыщенную часть маршрута в районе Архыза с прогулочно-рекреационным изучением флоры и фауны на территории Кавказского государственного заповедника; с выходом на побережье Черного моря. Подобный замысел был популярен раньше, в годы облегченного контроля доступа на охраняемые природные территории,

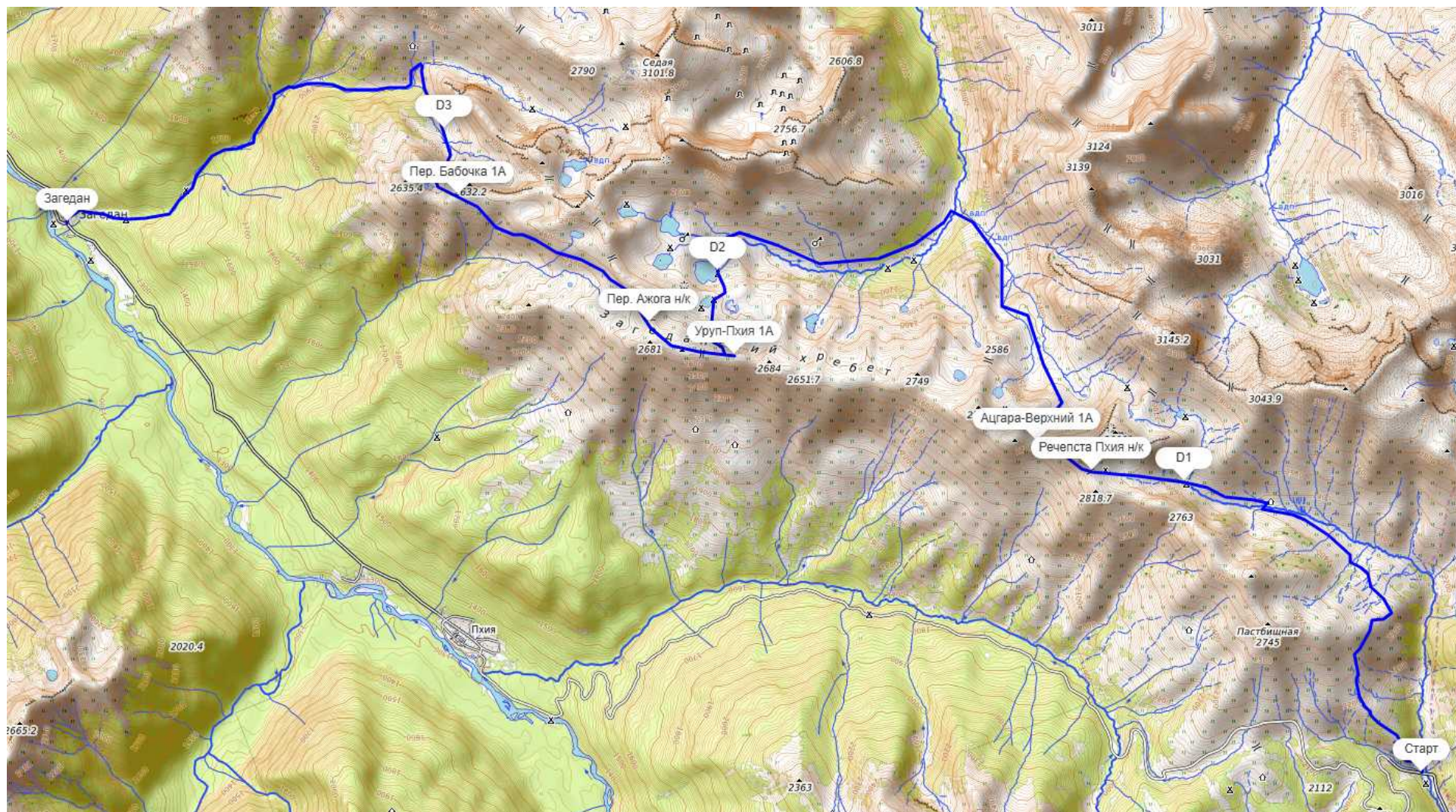
однако сейчас незаслуженно подзабыт. Для восполнения этого пробела было решено спланировать подобный маршрут.

1.2. Состав команды

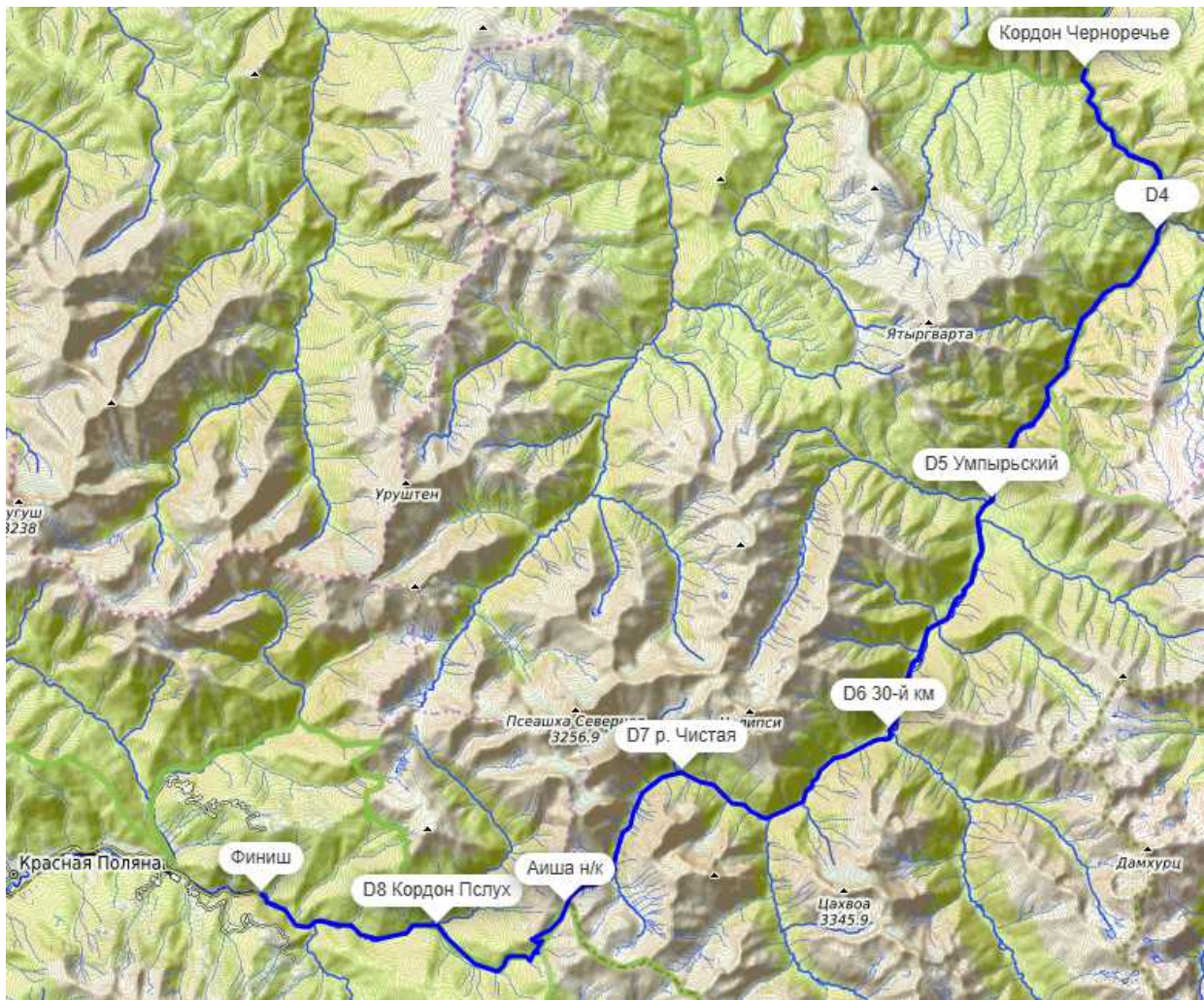
Таблица 2.

№	ФИО	Дата рождения	Место работы (учёбы)	Должность в группе
1	Пришляк Антон Дмитриевич	29.02.2024	МАИ МЗО-203С-22	Руководитель
2	Ахатов Владислав Альбертович	20.02.2005	МАИ М60-108БВ-23	Техник
3	Васильев Артемий Валерьевич	05.03.2004	М60-115бв-23	Заместитель руководителя
4	Матин Георгий Вячеславович	08.07.2004	МАИ МИО-203-1	
5	Наумов Никита Александрович	14.06.2004	МАИ МЗО-214Б-22	Фотограф
6	Поспелов Глеб Дмитриевич	18.10.2004	МАИ М60-104БВ-23	
7	Самбулова Марина Николаевна	25.04.2005	МАИ М80-104Б-23	Заведующая общественным снаряжением
8	Старинец Арина Денисовна	27.12.2004	МАИ М60-210С-22	Фотограф
9	Шапеченкова Полина Олеговна	03.10.2004	МАИ М10-21Б-22	Заведующая питанием

1.3. Карта с нанесённым на неё маршрутом



Kml-файл с маршрутом загружен по ссылке: <https://static.turclubmai.ru/papers/2602/marshrut.kml>



1.4. Календарный график движения

Примечание: В столбце "Н" прописана положительная вариация высоты за день (сумма всех наборов). В столбце "Lz " прописан пройденный (согласно карте) путь в зачет. В столбце "L " прописан фактически пройденный путь. В столбце "L эфф." прописан эффективный путь $L \text{ эфф.} = L + 10 * H$ (для оценки трудоемкости).

Таблица 3.

Дата	N	Наименование участка пути	Перепады высоты	Высота ночевки	H [m]	Lz[км]	L эфф.
17.07	1	Переход: мост р. Речепста — верх. р. Речепста (2600)	1872-2600	2600	728	6.63	13.91
18.07	2	верх. р. Речепста (2600) - пер. Речепста-Пхия (2796, н/к)-пер. Ацгара Верхний (1А, 2726)- озёра Загеданские 2500	2600-2796-2726-2500	2500	196	10.00	11.96
19.07	3	озёра Загеданские 2500 - рад. пер. Уруп-Пхия (1А, 2646)-пер. Ажога (нк, 2540)-пер. Бабочка (1А, 2580) - верх р. Загеданка	2500-2646-2540-2580-2225	2225	186	7.1	8.96
20.07	4	верх р. Загеданка – Загедан	2225-823-926	926	103	6.96	6.96
		Переезд: Загедан – Кордон Черноречье (823)					
		Переход: от Кордон Черноречье до кордон 3-я рота (926).				7.47	8.5
21.07	5	кордон 3-я рота (926) – кордон Умпырь (1066)	926-1066	1066	140	11.9	13.3
22.07	6	кордон Умпырь (1066)-30-й километр (1200)	1066-1200	1200	134	9.65	10.99
23.07	7	30-й километр (1200) - устье р. Чистая 1700	1200-1700	1700	500	9.64	14.64
24.07	8	устье р. Чистая 1700 - пер. Аишха-1 (н/к, 2402)-кордон Пслух (750)	1700-2402-750	750	702	15	22.02
25.07	9	Кордон Пслух - роза Хутор	750	750	0	7.28	7.28
		ВСЕГО			2689	91,63	118,52

Итого: $91.63 * 1,2 = 109.96$ км.

1.5. Соответствие заявленного и пройденного маршрута

Пройденный маршрут полностью соответствует заявленному.

1.6. Безопасность

Перевалы 1А на маршруте преодолевались с использованием индивидуальной техники и сложности не представляли.

Локальные снежники на склонах на перевалах и тропах присутствовали в первой части маршрута. Для надежности каждый участник группы имеет кошки и ледоруб. Все участники похода проходили практические занятия, в которых отрабатывались приёмы хождения в кошках и с ледорубом, а также самоудержание ледорубом при срыве на снежном склоне.

Бродов выше колена на маршруте не предполагалось, верховья рек Речепста, Загеданка проходились с использованием индивидуальной техники и сложности не представляли.

Описание маршрута

2.1 Заезд к маршруту

Ночью около 9 часов 16 июля прибыли на вокзал города Армавир поездом, следующим из Москвы во Владикавказ. На вокзале забрали баллоны туристического газа у человека, с которым заранее договорились. Далее на арендованной машине отправились в путь. Старт маршрута состоялся у автомобильного моста через р. Речепста автодороги Архыз-Пхия. Дорога по состоянию на июль 2024 была асфальтирована полностью и представляла прекрасный серпантин. Заезд комфортный, покрытие дороги хорошее, машин в пути было немного. В 5 часов утра мы вышли на маршрут.



Фото 1. Начало маршрута.



Фото 2. Группа в начале маршрута

2.2 Вверх по Речепсте

Комфортная благоприятная погода способствовала эффективному прохождению группы этого участка. За пару часов прошли проселочную дорогу до верхнего коша на Речепсте, а ещё через полтора часа остановились в верховьях реки близ подъёма на перевал Речепста-Пхия на большом луговом плато. Остатки снега во второй половине были очень маленькими и на нашем пути не встречались. В окрестностях туристических групп не наблюдали. По всюду были видны целые стада баранов и лошадей.



Фото 3. Вид сверху на лагерь на Речепсте.

2.3 От перевала Речепста-Пхия-до Загеданских озёр

Первый некатегорийный перевал дался нам без особого труда, путь на него

представляет комфортную пологую тропу наверх. С перевала открылся впечатляющий вид на серпантины автодороги, ну и вся река Пхия с притоками как на ладони!

Дальше наш путь лежал по хребту до следующего перевала, Ацгара Верхний. Этот перевал имеет категорию 1А, высотой 2726м , и имеет в своем начале красивейшее озеро, где мы после нелегкого крутого спуска по траве с камнями остановились на длительный привал. Дальше наш путь лежал до р. Ацгара, где нам предстояло повернуть снова наверх, в верховья реки. Этот участок маршрута можно считать весьма ответственным, ведь сход с маршрута вниз не предусмотрен из-за

непроходимого ущелья реки Ацгары ниже по течению. Определенные опасения вызывали и сообщения о возможной встрече с медведями в относительно малопосещаемой долине этой реки. Тем не менее, к 5 часам вечера мы остановились у ближайшего Загеданского озера, на высоте около 2450м.

Погода была ясная и теплая, что давало возможность хорошо отдохнуть изнуренной сложным днём группе



Фото 4. Вид с перевала



Фото 5. Хребет



Фото 6. Хребет, по которому шли и озеро под перевалом

2.4 От Загеданских озёр до верховья реки Загеданка

Ранний подъем обеспечил нам комфортное восхождение Уруп-Пхия (1А, 2646м) с северной стороны. Устроив живописный перекус на перевале мы двинулись дальше по хребту в сторону тропы через перевал Ажога. Перевал Ажога представлял собой живописный альпийский луг, вынудив нас остановиться во второй раз, хоть и ненадолго. Далее в спортивном темпе прошли по хребту до перевала Бабочка (1А, 2120м), помня об указании проходить перевалы в первой половине дня. Перед перевалом вдалеке увидели медведя светло-бурого цвета. Сам перевал Бабочка представлял из себя травяной перегиб с небольшим уклоном в обе стороны. Очень ветреное место. Самое сложное ожидало руководителя после: тропа в высокой траве терялась на склоне, близко прижимаясь к

полуотвесным скалам. К вечеру остановились на берегу мелкого чистейшего притока Загеданки.



Фото 7. Команда на перевале Уруп-Пхия.



Фото 8. Переход от пер.Ажога до перевала Бабаочка.



Фото 9. Спуск с перевала Бабочка и переход к месту лагеря.

2.5 От верховья реки Загеданки до деревни Загедан

Маршрут вниз по реке представлял из себя комфортный спуск вниз, на начальном этапе радовал зарослями лилий, а на заключительном небольшими бродами лесной дороги через разливы Загеданки в лесной зоне. На высоте около 1600 м тропа от коша перешла в лесную дорогу. Лесная дорога вышла к заднему двору погранзаставы Загедан. Направление антенны спутниковой связи пограничников подсказало руководителю оптимальные параметры для настройки своего спутникового телефона, и последующей связи участников группы с родными и близкими. Спортивная часть похода была завершена на берегу реки Большая Лаба в деревне Загедан.



Фото 10. Переход небольшого брода на спуске к посёлку Загедан.

2.7 От кордона Черноречье до кордона 3-я рота

Под ярким солнышком мы начали вторую часть нашего похода, до 3-й роты идёт живописная пологая грунтовая дорога среди гигантских лопухов и папоротников. Под первые сумерки мы вошли на территорию организованного кемпинга и встали лагерем.

2.8 От кордона 3-я рота вверх по Малой Лабе до кордона Умпырь

На кемпинговой поляне было немало групп, однако утром на тропе не было встречено ни одной. Видимо, вставать в 5 утра тут не особо принято. Просёлочная дорога доходила до кордона Умпырь, далее превращаясь в горную тропу. Остановка на кордоне Умпырь принесла сюрпризы, а именно пара лошадей без привязи, которые залазят в палатки.



Фото 11. Вид сверху на реку малая Лаба во время перехода



Фото 12. Лошадки на кордоне Умпырь.

2.9 От кордона Умпырь до 30-й км.

Стоянка 30-й км была окружена многочисленными остатками оборонительных сооружений Великой Отечественной войны, памятниками державших здесь оборону горнострелковых подразделений. Со стоянки открывался живописный вид на слияние рек Малая Лабы и Цахвоа, а также на тропу к перевалу на Закан, где лежал бы наш маршрут в случае отсутствия жестких правил заповедника.



Фото 13. Мемориал у стоянки 30-й км.




Фото 14. Водопад на переходе.

2.10 От 30-го километра до слияния рек Малая Лаба и Чистая

Простой переход по крутой тропе среди хвойного леса, завершающийся подвесным мостом через реку Чистая и каскадом водопадов. Под конец перехода пошёл сильный ливень, однако на стоянке нас встретила прекрасная беседка, в которой мы сделали обед и немного просохли. Долгое время группы после нас не приходили. Затем они начали приходить все вместе и рассказали, что посреди перехода 30 минут сыпались камни с травяного склона. Это происходило спустя два часа после нашего прохождения этого места.



Фото 15. Навесной мост возле слияния рек Чистая и малая Лаба.

2.11 До Аишхи и далее вниз до Красной поляны

Дождь шёл почти всё ночь но очень слабый, а так как на горах практически не оставалось снега, а предыдущую неделю не было дождей

реки не выходили из берегов, а до дождя реки занимали лишь половину русла. Забравшись на перевал Аишха-1 (2402м, н/к), с которого сложно было не заметить радикальную смену климатической зоны, мы остановились на перекус, также с перевала ловила телефонная связь операторов Мегафон и МТС. Перевал красиво затянуло облаками. Затем мы начали спуск в субтропики. Дойдя до кордона Пслух начался дождь, мы попросили смотрителя остаться на ночь, нам разрешили с условием что до 8 нужно выйти. На кордоне очень удобная большая беседка, в которой мы с комфортом размещались с другими группами на приём пищи. На следующий день мы пошли до красной поляны, так как автотранспорт не имеет заезжать на территорию без специального разрешения. В красной поляне мы заказали машину, которая отвезла нас в Сочи, откуда мы отправились в арендованный дом, не доезжая до станции Лазаревской. Поход был успешно завершён в срок.



Фото 16. Облака скрывающие перевал Аиша.

Ссылки

1. К. Еналеев. Отчет о горном походе 1 к. с. По Западному Кавказу. Июль, 2022. URL: <https://static.turclubmai.ru/papers/2556/>