

Центральная секция туризма МАИ



ОТЧЕТ О ГОРНОМ ПОХОДЕ 3-й к.с. по ЦЕНТРАЛЬНОМУ КАВКАЗУ, СОВЕРШЕННОМ с 28.07 по 12.08.2024

МАРШРУТ:

Пос. Булунгу – р. Ракит – пер. Коргашиль Сев. (1А, 3417) – лед. Булунгу– пер. Тютюргу В. (1Б, 3800) – лед. Тютюргу – р. Гара-Аузу-Су – р. Башиль-Аузу-Су – Турбаза Башиль – р. Кенчат – пер. Килар (1Б, 3850) – лед. Тютю – пер. Тютю З. (2А, 4179) – рад. в. ТютюБаши (4404) - в. 4136 – пер. Куллумкол (1Б, 3940) – р. Адыр-су – с. Верхний Баксан – пос. Терскол – пер. Терскол (1Б, 3620) – лед. Ирик – пер. Союзмультфильм (2А, 3782) – лед. Ирикчат – истоки р. Бирджалы-Су – приют Лакколит (3879) – Нижние скалы Ленца (4569) – вост. верш. Эльбруса (2А, 5621) – седло Эльбруса (5380) – зап. верш. Эльбруса (5642) – седло Эльбруса (5380) – Нижние скалы Ленца (4569) – приют Лакколит (3879) – Немецкий аэродром – а/л Лакколит – Джилы-Су

Маршрутная книжка: 1/3-309

Руководитель группы – Аксенов Алексей Дмитриевич

Оглавление

1. СПРАВОЧНЫЕ ДАННЫЕ О ПОХОДЕ.....	3
1.1 Паспорт маршрута.....	3
1.2 Состав команды.....	3
1.3 Список пройденных перевалов и вершин.....	3
1.4 Карта с нанесённым на неё маршрутом.....	5
1.6 Соответствие заявленного и пройденного маршрута.....	8
1.7 Безопасность.....	8
2. ОПИСАНИЕ МАРШРУТА.....	9
2.1 Акклиматизационная часть через пер. Коргашиль Сев. (1А, 3417) и пер. Тютюргу В. (1Б, 3800).....	9
2.2 Перевал Килар (1Б, 3850).....	16
2.3 Траверс Тютю.....	21
2.4 Перевал Терскол (1Б, 3620).....	27
2.5 Перевал Союзмультфильм (2А, 3782).....	29
2.6 Восхождение на две вершины Эльбруса с севера.....	33
2.7 Рекомендации.....	38

1. СПРАВОЧНЫЕ ДАННЫЕ О ПОХОДЕ

1.1 Паспорт маршрута

Район похода	Центральный Кавказ
Вид туризма	Горный
Спортивная организация	Центральная секция туризма МАИ
Категория сложности	Третья
Руководитель	Аксенов Алексей Дмитриевич
Выпускающая МКК	МКК ФСТ-ОТМ
Маршрутная книжка	1/3-309
Продолжительность активной части похода	28.07 по 12.08.2024 (16 дней)
Длина маршрута	153 км
Суммарный набор высоты	11505 м
Максимальная высота	5642 м

1.2 Состав команды

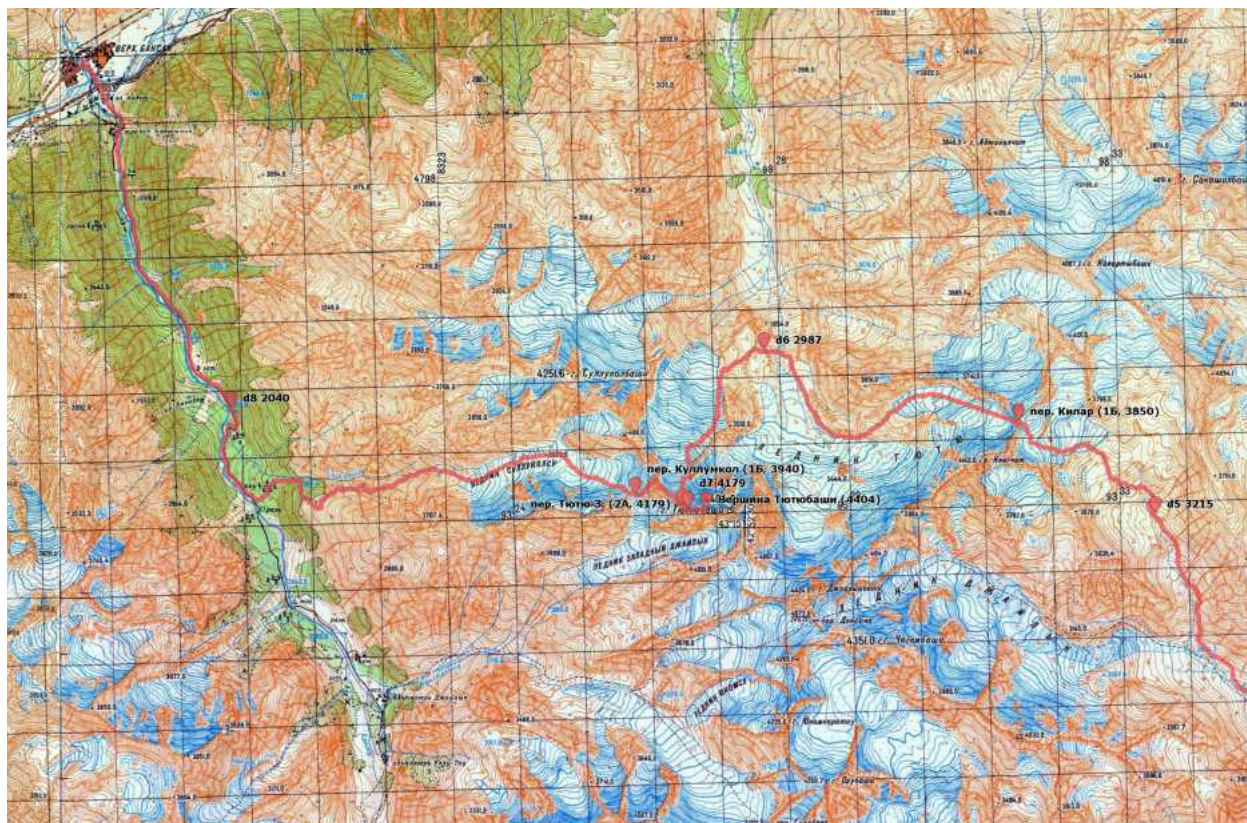
№	ФИО	Дата рожд.	Место работы (учёбы)
1	Аксенов Алексей Дмитриевич	03.05.2000	инженер
2	Великий Дмитрий Сергеевич	12.07.1994	VARTON, инженер-конструктор
3	Лоянич Евгения Алексеевна	01.06.2002	МПГУ, студент БОМ23-ММИ2107
4	Мохначева Арина Александровна	14.08.2003	МАИ, студент М8О-212Б
5	Орешкин Максим Алексеевич	12.04.2003	МАИ, студент М8О-304Б
6	Устюжанина Ольга Дмитриевна	26.05.2004	МАИ, студент М3О-201Б
7	Федоренко Михаил Алексеевич	04.02.2003	МАИ, студент М3О-306С

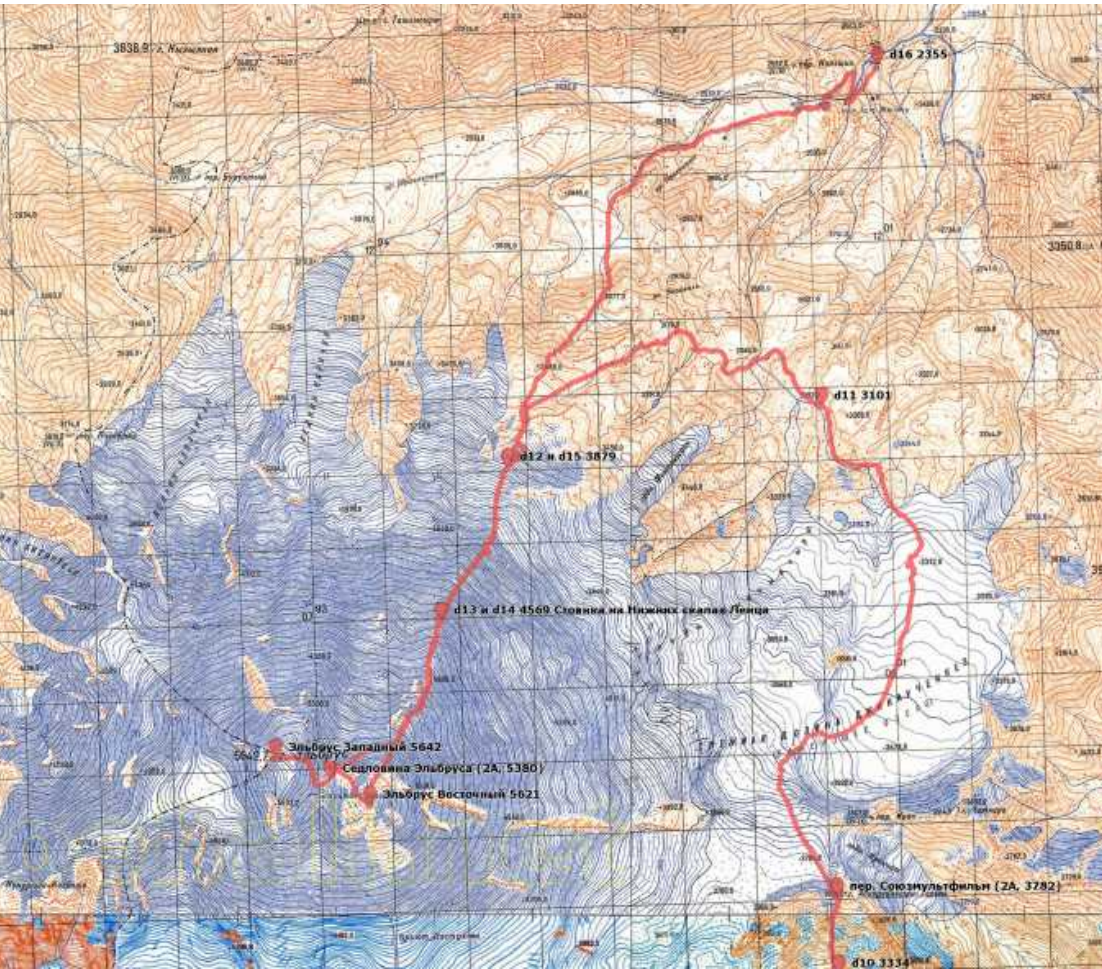
1.3 Список пройденных перевалов и вершин

№	Название	Высота	к.с.
1	пер. Коргашиль Северный	3417	1А
2	пер. Тютюргу Восточный	3800	1Б
3	пер. Килар	3850	1Б
4	пер. Тютю Западный	4179	2А
5	в. Тютюбаши	4404	1Б
6	в. 4136	4136	1Б
7	пер. Куллумкол	3940	1Б
8	пер. Терскол	3620	1Б
9	пер. Союзмультфильм	3782	2А
10	в. Эльбрус Восточный	5621	2А
11	пер. седло Эльбруса	5380	2А
12	в. Эльбрус Западный	5642	2А

1.4 Карта с нанесённым на неё маршрутом

700 m in 1 cm | Page 1 / 4





1.5 Календарный график движения

Примечание: В столбце "Н" прописана положительная вариация высоты за день (сумма всех наборов). В столбце "Lz" прописан пройденный (согласно карте) путь в зачет. В столбце "L" прописан фактически пройденный путь. В столбце "L эфф." прописан эффективный путь $L_{эфф.} = L + 10 * H$ (для оценки трудоемкости).

Дата	N	Наименование участка пути	Перепады высоты	Высота ночевки	H [m]	Lz[км]	L[км]	L эфф.
26.07	-	Посадка на поезд 061Ч в 21:15	-	-	-	-	-	-
27.07	-	-	-	-	-	-	-	-
28.07	1	9:15 прибытие поезда в Нальчик – Переезд в пос. Булунгу - р. Ракит	1643-2677	2677	1066	6.35	6.35	16.95
29.07	2	п.т. – пер. Коргашиль Сев. (1А, 3417) - лед. Булунгу	2677-3418-3114	3114	796	5.96	5.96	13.92
30.07	3	п.т. – пер. Тютюргу В. (1Б, 3800) – лед. Тютюргу – р. Тютюргу	3114 - 3800 - 3281	3281	755	6.2	6.2	13.75
31.07	4	п.т. – р. Гара-Аузу-Су – р. Башиль-Аузу-Су – Турбаза Башиль – р. Джайлыксу	3281-1863 - 2087	2087	239	20.2	20.2	22.59
01.08	5	п.т. – р. Кенчат – истоки р. Кенчат	2087 - 3215	3215	1128	6.7	6.7	17.9
02.08	6	п.т. – пер. Килар (1Б, 3850) – лед. Тютю	3215 – 3850 - 2987	2987	695	8.3	8.3	15.2
03.08	7	п.т. – пер. Тютю З. (2А, 4179) - рад. в. ТютюБаши (1Б, 4404)	2987 – 4179 – 4404 – 4179	4179	1417	4.7	4.7	18.8
04.08	8	п.т. - в. 4136 – пер. Куллумкол (1Б, 3940) – р. Адыр-су	4179 – 4136 – 3940 – 2040	2040	161	10.6	10.6	12.2
05.08	9	п.т. – с. Верхний Баксан – пос. Терскол – истоки р. Терскол	2040 – 1512 – 3225	3225	1089	12.6	12.6	23.4
06.08	10	п.т. – пер. Терскол (1Б, 3620) – лед. Ирик	3225 – 3620 – 3334	3334	372	4.7	4.7	8.4
07.08	11	п.т. – пер. Союзмультфильм (2А, 3782) – лед. Ирикчат – лед. плато Джикаугенкез – истоки р. Бирджалы-Су	3334 – 3782 – 3101	3101	573	10.8	10.8	16.5
08.08	12	п.т. – Каменные грибы – приют Лакколит (3879)	3101 – 3018 – 3879	3879	773	6.9	6.9	14.6
09.08	13	п.т. – Нижние скалы Ленца (4569) – Верхние скалы Ленца 4800 (рад.)	3879 – 4800 – 4569	4569	1079	8.8	9.1	19.9
10.08	14	п.т. – дневка	4569	4569	0	0	0	0
11.08	15	п.т. – вост. верш. Эльбруса (5621) – седло Эльбруса (2А, 5380) – зап. верш. Эльбруса	4569 – 5621 – 5380 – 5642 – 5380 – 4569 –	3879	1314	5.5	11.2	24.3

		(5642) – седло Эльбруса (2А, 5380) – Нижние скалы Ленца (4569) – приют Лакколит (3879)	3879					
12.08	16	п.т. – Немецкий аэродром – а/л Лакколит – Джилы-Су	3879 - 2355	2355	48	9.9	10.1	10.2
13.08	-	п.т. – переезд в Мин. воды	-	-	-	-	-	-
		ВСЕГО			11505	128.21	134.41	248.61

Длина маршрута = 128 км * 1.2 = **153,6 км.**

1.6 Соответствие заявленного и пройденного маршрута

В маршруте были использованы 2 запасных варианта под номерами N1 и N4. Запасной вариант N4 был пройден в обратном направлении по договоренности с МКК.

Запасной вариант N1 был выбран, т.к. не удалось получить пропуска в погранзону, которые необходимы для прохождения пер. Шаурту В. (2А, 4150). Запасной вариант N1 идет в обход пер. Шаурту В. (2А, 4150).

Запасной вариант N4 был выбран для того, чтобы пройти перевал 2А к.с. и обеспечить прохождение маршрута 3 к.с. еще до восхождения на Эльбрус.

1.7 Безопасность

Группа была поставлена на учет в Карачаево-Черкесском и Кабардино-Балкарском ПСО. В комплекте снаряжения имелся спутниковый телефон и GPS- приемник с загруженными треками основного и запасных вариантов маршрута.

2. ОПИСАНИЕ МАРШРУТА

2.1 Акклиматизационная часть через пер. Коргашиль Сев. (1А, 3417) и пер. Тютюргу В. (1Б, 3800)

Утром 28.07.2024 в 9:15 мы высадились из поезда на железнодорожном вокзале города Нальчика, сели в арендованные машины, передали нашу заброску, которая должна была ожидать нас в Верхнем Баксане и поехали в село Булунгу где у нас начинался маршрут. Из машин мы высадились в 12 часов в точке N 43.23442° E 43.12560° начали свой маршрут. Вначале вдоль р. Булунгу-Су тропа хорошая, но она заканчивается при подходе к р. Ракит в точке N 43.20652° E 43.12205°. Далее необходимо не спускаться к реке, а двигаться чуть выше, т.к. около реки тяжело проходимые заросли. Двигаясь дальше, вдоль р. Ракит, через 4 перехода мы вышли к месту нашей первой стоянки в точке N 43.19006° E 43.13864°.



Фото 1. Группа на месте старта.



Фото 2. Подъем вдоль р. Булунгу-Су.



Фото 3. Стоянка после первого дня у р. Ракит.

Утром **29.07.24** около 6 часом мы продолжили подъем вдоль р. Ракит к пер. Коргашиль Сев. (1А, 3417). Двигаясь по тропе, в 11:40 мы подошли к финальному взлету. В 12:30 мы стояли на перевале.



Фото 4. пер. Коргашиль Сев. (1А, 3417) вид с северной стороны.



Фото 5. На пер. пер. Коргашиль Сев. (1А, 3417). Вид в сторону лед. Булунгу.

Около 13 часов мы начали спуск с перевала. При приближении к р. Кору начинался средний курумник по которому мы двигались почти до самого места стоянки.



Фото 6. Вид на р. Кору в направлении севера.

На месте стоянки и в округе чистой воды нами обнаружено не было, р. Кору и стекающие с ледников ручьи были с мелкодисперсной пылью. В итоге решили встать в точке в точке N 43.14839° E 43.10663° около 17 часов.




Фото 7. Лагерь у ледника Булунгу юго-восточнее р. Кору.

На следующий день **30.07.2024** около 6:30 мы начали движение вдоль р. Кору к ее истокам. Через 2 перехода мы взяли немного севернее в направлении пер. Тютюргу З. (1А, 3700) и были вынуждены траверсом возвращаться к первоначальному маршруту. При выходе на ледник около 11 часов разбились на связки и продолжили движение к пер. Тютюргу В. (1Б, 3800) на который поднялись в 13:00.



Фото 8. Группа на пер. Тютюргу В. (1Б, 3800), вид в сторону лед. Тютюргу

Через 40 минут начали спуск в направлении лед. Тютюргу. В самом начале спуск представляет из себя крупный курумник, который в дальнейшем уменьшается. В 15 часов мы спустились к леднику, вышли к истокам р. Тютюргу и начали движение вдоль нее. Через 1.5 перехода нашли хорошее место в точке N 43.12795° E 43.06674°.



Фото 9. Вид на истоки р. Тютюргу В.



Фото 10. Лагерь у р.Тютюргу В. на высоте 3281 м.

Утром **31.07.2024** после стандартного подъема лагеря в 5 утра и завтра мы двинулись вниз по реке и вскоре вышли на тропу, по которой мы вышли к р. Гара-Аузу-Су и турбазе Чегем. Далее также двигались по дороге до пересечения с рекой Башиль-Аузу-Су и далее к турбазе Башиль по правому берегу. У базы перешли реку по навесному мосту и встали на стоянку у реки Джайлыксу в точке N 43.20844° E 42.98528°. Весь путь занял у нас около 7 переходов.



Фото 11. Подход к р. Гара-Аuzu-Су.



Фото 12. Дорога по правому берегу Башиль-Аuzu-Су в направлении турбазы Башиль.



Фото 13. Мост через Башиль-Аuzu-Су у турбазы Башиль.

2.2 Перевал Килар (1Б, 3850)

Утром **01.08.2024** группа начала подъем по тропе вдоль реки Джайлыксу. Задача на день было максимально близко установить лагерь к пер. Килар (1Б, 3850), чтобы на следующий день его перейти и подойти уже к следующему нашему перевалу.

В точке с координатами N 43.23497° E 42.95629° закончили подъем по р. Джайлыксу, взяли севернее и пошли вдоль реки Кенчат. В 15 часов дня мы установили лагерь на высоте 3215 м. в точке N 43.25154° E 42.94800°. Больше 1000 м. набора за день нас устраивали и расстояние до пер. Килар (1Б, 3850) позволяло перейти его на след. с запасом по времени.



Фото 14. Видовое место при подъеме вдоль реки Джайлыксу.



Фото 15. Группа движется вдоль р. Джайлыксу



Фото 16. Лагерь перед пер. Килар (1Б, 3850) на высоте 3215.

Рано утром **02.08.2024** мы двинулись к пер. Килар (1Б, 3850). Через 2 перехода стояли на его седле в 10 часов. Первый переход проходил по средней осыпи, второй по открытому леднику. Если с восточной стороны перевал достаточно пологий и основную проблему составляет крупная осыпь, то с западной стороны крутой обрыв. До нас кто-то вешал одну веревку и спускался напрямик, мы же прижались северной стороны перевала и увидели проходимый спуск по мелкой осыпи. По которому и спустились к леднику Кенчат Западный. Далее мы надели системы, разбились по связкам и начали движение по леднику около 11:30, сначала по северной стороне ледника, но после того как пришли к водопаду на северной стороне ледника, ушли в его центр, обходя крупные открытые трещины. После ледника продолжили движение вдоль ледника Тютю и поставили лагерь у нижних ночевок на берегу Тютюсу в точке N 43.27343° E 42.87689° на высоте 2987.



Фото 17. Подъем к пер. Килар (1Б, 3850) с восточной стороны.



Фото 18. Группа на пер. Килар (1Б, 3850) вид на запад.



Фото 19. Вид с запада на восток на пер. Килар (1Б, 3850).



Фото 20. Западная часть пер. Килар (1Б, 3850). Спускаться нужно по курумнику слева.

2.3 Траверс Тютю

Утром **03.08.2024** в 5 часов мы вышли из лагеря в направлении верхних ночевок перед лед. Тютю. После верхних ночевок начался крутой подъем вверх, который быстро сменился открытым ледником. Экипировавшись мы продолжили движения двигаясь по левой стороне ледника. Вначале ледник был открытый и крутой, но позже стал более пологим. Спустя 2 перехода с начала выхода на ледник мы вышли на закрытую его часть, где приходилось обходить глубокие трещины, очертания которых читались под снегом. Финалом было пологое снежное поле, на перевале мы стояли в 13 часов, и поставив лагерь прямо на перевале пошли в радиальное восхождение на вершину Тютюбаши (4404), на которой мы стояли в 16:00, а после спустились в лагерь в 16:30. Топить снег не пришлось, т.к. прямо у лагеря были ледниковые озера.



Фото 21. Начало подъема по лед. Тютю.



Фото 22. Путь группы по лед. Тютю



Фото 23. Трещины на пути.



Фото 24. Группа на пер. Тютю Западный (2А, 4179), вид на юго-запад.



Фото 25. Вид с в. Тютюбаши на запад на лагерь на пер. Тютю 3. (2А, 4179).



Фото 26. Лагерь на пер. Тютю 3. (2А, 4179).

Утром **04.08.2024** после сборов продолжили движение на северо-запад по хребту к в. 4136. На всем протяжении хребта имеется читаемая тропа, иногда приходится двигаться по крупной осыпи и скалам, но критичных участков на хребте нет. Достигнув вершину 4136 в 8:40 минут мы начали спуск на пер. Куллумкол (1Б, 3940), с которого вышли на открытый ледник Суллукол. После ледника двигались по левому берегу р. Суллуколсу по тропе. Тропа эта ведет в альплагерь Джайлык, т.к. нам туда не нужно мы были вынуждены в точке N 43.25262° E 42.79596° сойти с тропы и двигаться по лесу, пока не вышли к дороге у реки Адыр-су. Далее по дороге мы дошли до запланированной точки стоянки с координатами N 43.26576° E 42.77956° на высоте 2040.




Фото 27. Вид на в. Тютюбаши (4404), с северо-запада.




Фото 28. Тропа на хребте Тютю, вид на северо-запад.



Фото 29. Обход скального участка.




Фото 30. Вид на хребет Тютю с вершины 4136.



Фото 31. Группа на пер. Кулумкол (1Б, 3940), вид в направлении лед. Суллукол.

2.4 Перевал Терскол (1Б, 3620)

Утром **05.08.2024** по дороге в ущелье Адыр-Су мы вышли в Верхний Баксан, где в гостевом домике нас ждала заброска. После того как мы разобрали заброску, хозяин гостевого домика отвез нас в пос. Терскол. Оттуда мы двинулись вдоль реки Терскол наверх к пер. Терскол (1Б, 3620) по широкой тропе, которая вела к водопаду Терскол. В точке N 43.28848° E 42.50740° мы свернули на восток и вышли на нужную нам тропу, по которой дошли до подготовленных мест стоянки в точке N 43.29882° E 42.50814° на высоте 3225. Недалеко от мест стоянок с видом на ущелье ловит мобильная связь, возможно сделать звонок.



Фото 32. Вид на водопад Терскол.



Фото 33. Вид на Эльбрус с ночевки на высоте 3225.

Рано утром **06.08.2024** мы, проснувшись как обычно в 4:30, пошли к пер. Терскол (1Б, 3620). Через 2 перехода группа стояла на перевале. После мы двинулись на ледник Ирик, который в сравнении с прошлыми годами сильно растаял и видоизменился. Пройдя ледник мы нашли хорошее место с ручьем чистой воды прямо под пер. Союзмультфильм (2А, 3782). Где встали на полудневку в точке N 43.32599° E 42.53351° на высоте 3334.



Фото 34. Группа на пер. Терскол (1Б, 3620), на заднем фоне Эльбрус.

2.5 Перевал Союзмультфильм (2А, 3782)

На следующее утро **07.08.24** мы начали подъем на пер. Союзмультфильм (2А, 3782). Сторона, по которой мы поднимались – южная, не представляет технической сложности, поэтому в 8:30 мы стояли на перевале. Однако на северной стороне на спуск мы повесили 2 веревки. Первая – была закреплена за камень, вторая – была на ледобурах. После спуска с перевала мы начали движение Ирикчат, в этот момент погода начала портиться и пошла мокрая крошка, но движению она не мешала. После мы вышли на ледовое плато Джикаушенкез, по которому дошли до истоков реки Бирджалы-су, рассчитывая найти место стоянки в точке N 43.38268° E 42.54381°, где мы останавливались в прошлые года, но озеро, которое там находилось – пересохло и мы продолжили движение дальше вниз по руслу высохшей реки. И нашли место с водой в точке N 43.39595° E 42.53054° на высоте 3101.



Фото 35. Провешиваем перила на пер. Союзмультфильм (2А, 3782).



Фото 36. Спуск с пер. Союзмультфильм (2А, 3782).



Фото 37. Маршрут движения группы на спуске с пер. Союзмультфильм (2А, 3782).



Фото 38. Бергирунд на пер. Союзмультфильм (2А, 3782).



Фото 39. Сход с лед. плато Джикаугенкез у истоков Бирджалы-су.



Фото 40. Стоянка на 3101, вид на северо-восточную сторону Эльбруса.

2.6 Восхождение на две вершины Эльбруса с севера

Утром **08.08.24** мы продолжили движение в сторону Северного приюта, через каменные грибы и Лунную поляну. В 9:00 мы были у каменных грибов, а в 16:00 уже отдыхали в палатках на высоте 3879 в приюте Лакколит в точке N 43.38843° E 42.47724°. Многие места были заняты пришлось поискать хорошее место.



Фото 41. Каменные грибы.



Фото 42. Стоянка на 3879 в приюте Лакколит, над Эльбрусом сильный туман.

Узнав благоприятный прогноз утром **09.08.24** мы надели кошки и двинулись наверх. Задача была как можно выше поставить лагерь на скалах Ленца, однако из-за усилившегося ветра группа остановилась на Нижних скалах Ленца на высоте 4569 в кармане ледника, координаты - N 43.36953° E 42.46594°. Было только около 12 часов дня и мы, скинув рюкзаки, решили подняться до высоты 4800, чтобы улучшить свою акклиматизацию. После возвращения с 4800 мы поставили лагерь и растянули его на всех штормовых оттяжках, ночью был сильный ветер около 45 км/ч, палатки устояли.



Фото 43. Группа вначале подъема от приюта Лакколит.



Фото 44. Лагерь на Нижних скалах Ленца (4569).

Весь день **10.08.24** была по плану дневка, чтобы набраться сил. Мы провели день отдыхая и готовясь к завтрашнему восхождению, как раз прогноз на эту ночь был благоприятным.

Ночью **11.08.24** мы встали в 1 час ночи, оделись и в 2 часа вышли из лагеря. Стоял штиль, было чистое небо. Мы набирали по 200 м. по вертикали в час и в 7 часов утра уже стояли на Восточной вершине Эльбруса. После фотографирования Орешкин и Устюжанина из-за усталости были отправлены обратно в лагерь. Остальные 5 человек спустились на седло Эльбруса в 8:00 и далее совершили восхождение на Западную вершину Эльбруса. В 9:30 начали спуск обратно с вершины. К 11:30 вся группа была в лагере на Нижних скала Ленца. После обеда мы собрали лагерь и в 14 часов вышли вниз к приюту Лакколит, в котором в 16 часов поставили лагерь.



Фото 45. Восход на высоте 5000 м.



Фото 46. Группа на Восточной вершине Эльбруса (5621), вид на юго-запад.



Фото 47. Группа на Западной вершине Эльбруса (5642).

На следующий день **12.08.24** группа собралась и пройдя через Лунную поляну, немецкий аэродром и альплагерь Лакколит добралась до Джилы-су. Там мы остановились в кемпинге.



Фото 48. Вид на Немецкий аэродром.

Утром **13.08.24** из Джилы-су нас забрала машина и отвезла в Пятигорск. Откуда все успешно добрались разными путями в Москву.



Фото 49. Кемпинг в Джилы-Су.

2.7 Рекомендации

При восхождении на Эльбрус особенно с севера необходимо брать с собой крепкие штормовые палатки с оттяжками, т.к. даже на скалах Ленца в карманах ледника скорость ветра достигает больших значений. Особое внимание стоит уделить обуви, необходимо брать утепленные альпинистские ботинки или использовать неутепленные ботинки с бахилами.